



Planul de Dezvoltare Local al Grupului de Acțiune Local "Colinele Olteniei"

INTRODUCERE

Cunoașterea, cercetarea, ameliorarea și dezvoltarea spațiului rural sunt activități de importanță vitală pentru o țară, atât prin dimensiunea spațiului rural, exprimat prin suprafața de teren, cât și prin ponderea populației ocupate în activități productive, de servicii social-culturale, de habitabilitate și de turism.

Dezvoltarea rurală este un concept integrat, care presupune o abordare metodologică multidisciplinară, intersectorială și teritorială (regională). În urma reformei politicii agricole comune (PAC), dezvoltarea rurală a căpătat un rol tot mai important în ansamblul acțiunilor prin care sunt sprijinite zonele rurale, pentru a face față provocărilor secolului XXI în materie de economie, politică socială și mediu. Cadrul juridic existent în domeniu evidențiază mai bine direcția de urmat, și anume **creșterea economică și crearea de locuri de muncă** în zonele rurale, în conformitate cu Strategia de la Lisabona, precum și îmbunătățirea dezvoltării durabile, în conformitate cu obiectivele stabilite la Göteborg în acest sens.

Regulamentul Consiliului 1290/2005 privind finanțarea politicii agricole comune a creat cadrul legislativ pentru înființarea a două fonduri europene pentru agricultură și anume **FEGA (Fondul European de Garantare Agricol)**, destinat finanțării măsurilor din **pilonul 1 (politicile de piață)** și **FEADR (Fondul European pentru Agricultură și Dezvoltare Rurală)** pentru finanțarea programelor de dezvoltare rurală din cadrul **pilonului al II-lea al Politicii Agricole Comune**.



Pentru fiecare set de priorități, orientările strategice comunitare sugerează măsurile cheie care ar trebui luate. Programele naționale de dezvoltare rurală ale statelor membre au la bază **ase orientări comunitare strategice** care vor contribui la:

- identificarea zonelor în care sprijinul comunitar acordat dezvoltării rurale generează cea mai mare valoare adăugată la nivelul Uniunii Europene;
- crearea unei conexiuni cu principalele priorități la nivel european (Lisabona, Göteborg);
- asigurarea coerenței cu celelalte politici comunitare, în special cu politicile de coeziune și de mediu;
- luarea măsurilor conexe punerii în aplicare a noii politici agricole comune, axată pe adaptarea la evoluția pieței și necesitatea de restructurare care decurge din PAC, atât pentru vechile, cât și pentru noile state membre.

Cele **ase orientări strategice** sunt:

1. îmbunătățirea competitivității sectoarelor agricole și forestiere;
2. îmbunătățirea mediului și a regiunilor rurale;
3. creșterea calității vieții în zonele rurale și încurajarea diversificării;
4. construirea capacității locale de ocupare a forței de muncă și de diversificare;
5. transpunerea priorităților în programe;
6. complementaritatea cu alte instrumente comunitare.

Politica de dezvoltare rurală pe perioada 2007-2013 pune accentul pe **trei domenii** care corespund celor trei axe tematice stabilite în noul regulament



privind dezvoltarea rurală: îmbunătățirea competitivității sectoarelor agricole și forestiere; mediul și regiunile rurale; creșterea calității vieții și diversificarea economiei în zonele rurale. O a patra axă - „Leader” - bazată pe experiența câștigată în urma inițiativelor comunitare Leader deschide noi posibilități pentru abordările locale „de jos în sus” ale problematicii dezvoltării rurale.

Prezentul Plan de Dezvoltare Locală reprezintă inițiativa unui parteneriat public - privat al cărui scop este de a întreprinde măsurile necesare pentru dezvoltarea durabilă a teritoriului potențialului **Grup de Acțiune Locală „Colinele Olteniei”**.

Teritoriul acoperit de GAL „Colinele Olteniei” este unul **omogen**, situat în spațiul **rural**, în vecinătatea orașelor Filia și Craiova și oferă suficientă masă critică din punct de vedere al resurselor umane, financiare și economice pentru susținerea unei strategii viabile, fiind format din teritoriul a 14 unități administrativ-teritoriale (comune), din care 13 fac parte din județul Dolj și una din județul Mehedinți. Prin urmare, *există în componența teritoriului zone cuprinse în județe diferite.*

TERITORIUL GAL “COLINELE OLTENIEI”

- + Teritoriu cu o populație cuprinsă între 30.000 și 70.000 de locuitori (35.658 locuitori);
- + Teritoriu cu o densitate a populației mai mică de 75 locuitori/km² (45 locuitori/km²);
- + Teritoriu care cuprinde zone sărace (toate cele 14 comune), defavorizate (6 comune), zone Natura 2000;
- + Teritoriu care cuprinde porțiuni din județe diferite (Dolj și Mehedinți).

Populația totală a teritoriului „Colinele Olteniei” este de 35.658 locuitori, se încadrează între limitele prevăzute de PNDR (10.000 – 150.000 locuitori) și



se spune, totodată, criteriului *teritoriu cu o populație cuprinsă între 30.000 și 70.000 de locuitori*.

Raportând populația totală la suprafața teritoriului GAL, de 792,3 km², rezultă o *densitate a populației de aproximativ 45 locuitori/km²*, se spune astfel criteriului de selecție *teritoriu cu o densitate a populației mai mică de 75 locuitori/km²*.

Teritoriul „Colinele Olteniei” include atât zone *defavorizate de condiții naturale specifice*, cât și zone *cu grad ridicat de sărăcie*. Conform Listei UAT a Zonelor Defavorizate de Condiții Naturale Specifice din Anexa 4 la Ghidul Solicitantului pentru Selecția Dosarelor de Candidatură, zonele defavorizate sunt reprezentate de UAT Argetoaia, Cernătești, Coșofenii din Dos, Gogoșu, Grecești și Predești.

Conform Anexei 6 la Ghidul Solicitantului, localitățile din cadrul teritoriului „Colinele Olteniei” cu grad de sărăcie ridicat sunt: Argetoaia, Almaj, Brabova, Carpen, Cernătești, Coșofenii din Dos, Gogoșu, Grecești, Ialnița, Predești, Scăești, Seaca de Pădure, Sopot, Bâcle.

De asemenea, teritoriul „Colinele Olteniei” este caracterizat de prezența unor arii situate în interiorul unor *situri*

de importanță comunitară, componente ale rețelei Natura 2000, anume siturile ROSCI0045 Coridorul Jiului și ROSCI0202 Silvostepa Olteniei, precum și în interiorul *zonei naturale protejate de interes național și monument al naturii* Pajiștea Gogoșu-țefnel din Comuna Gogoșu.

PARTENERIATUL GAL “COLINELE OLTENIEI”

- ▣ reprezentanți ai minorităților etnice (2 parteneri);
- ▣ reprezentare echilibrată a tinerilor (34,38 %);
- ▣ reprezentare echilibrată a femeilor (28,13 %);
- ▣ reprezentanți a două grupuri de producători;
- ▣ parteneri privați și reprezentanți ai societății civile (76,56 %).



Grupul de Acțiune Local „Colinele Olteniei” constituie un **parteneriat** echilibrat și reprezentativ pentru zonă, deschis tuturor celor interesați, fiind format dintr-un număr de *64 parteneri*, reprezentanți ai sectorului public, privat, precum și ai societății civile, din care *partenerii privați și reprezentanții societății civile reprezintă 76,56 %*.

În formarea parteneriatului s-a urmărit ca tinerii și femeile, precum și reprezentanții minorităților să aibă o reprezentare echilibrată în GAL. Astfel, în cadrul parteneriatului public-privat au fost incluși *reprezentanți ai minorităților etnice*, respectiv Asociația Alianță Civică Democrată a Romilor și Centrul de Resurse pentru Educație, Dezvoltare și Integrare Socială.

Ponderea reprezentanților legali *tineri* (cu vârsta până în 40 de ani) în cadrul organizațiilor ce formează parteneriatul este de *34,38 %*, iar cea a *femeilor* este de *28,13 %*.

De asemenea, parteneriatul format în cadrul GAL „Colinele Olteniei” include *Asociația Crescătorilor de Bovine, Ovine și Caprine din Județul Dolj*, precum și *Asociația Vânătorilor și Pescarilor Mihăița*.

Strategia GAL „Colinele Olteniei” își propune crearea cadrului strategic general de dezvoltare locală, prin trasarea principalelor direcții de dezvoltare și identificarea unor acțiuni concrete, în vederea eficientizării actului decizional și a aplicării unor politici publice locale adecvate, care să genereze creștere economică și noi locuri de muncă, în strânsă corelare cu protecția mediului.

Pe parcursul elaborării sale s-a ținut cont de toate aspectele teritoriului vizat.

Astfel, a fost evaluată situația inițială și au fost analizate nevoile și potențialul zonei (analiza diagnostică a urmărit detalierea fiecărui aspect



prezent în teritoriu și analiza SWOT a fost elaborat în concordanță cu analiza diagnostic). Pe baza acestora au fost stabilite **direcțiile de dezvoltare și obiectivele operaționale** ale Planului de Dezvoltare Locală, după cum urmează :

I. Dezvoltarea economică a teritoriului și creșterea competitivității sectoarelor agricole și forestiere

1. Sprijinirea procesului de modernizare a sectoarelor agricole și forestiere și îmbunătățirea managementului exploatareilor agricole și forestiere;
2. Creșterea rentabilității economice a exploatareilor agricole și forestiere prin modernizarea sectoarelor de procesare și comercializare a produselor agricole și silvice;
3. Viabilizarea economică a fermelor comerciale și de semi-subzistență.

II. Îmbunătățirea calității mediului înconjurător în vederea dezvoltării durabile a teritoriului „Colinele Olteniei”

1. Ameliorarea calității mediului înconjurător și diminuarea surselor de poluare;
2. Reducerea riscului de producere a dezastrelor naturale.

III. Creșterea calității vieții în mediul rural și promovarea diversificării activităților economice non-agricole

1. Diversificarea activităților economice non-agricole și sprijinirea micilor întreprinzători, în vederea creșterii numărului de locuri de muncă și a veniturilor în spațiul rural;
2. Creșterea atractivității spațiului rural;
3. Îmbunătățirea calității mediului socio-cultural și organizarea eficientă a teritoriului.



După cum se poate observa, *strategia de dezvoltare combină obiectivele mai multor axe din PNDR.*

Obiectivele Planului de Dezvoltare Locală reflectă analiza diagnostică și analiza SWOT, existând o relație complementară între ele, în vederea atingerii **scopului** declarat al Strategiei, anume de a contribui la *creșterea standardului de viață al locuitorilor, pornind de la necesitățile prezentului și răspunzând provocărilor viitorului, printr-o dezvoltare echilibrată și durabilă din punct de vedere economico-social, în concordanță cu direcțiile de dezvoltare regională, națională și europene.*

Această viziune a generat elaborarea măsurilor care să conducă la implementarea unor proiecte în concordanță cu obiectivele strategiei, astfel încât să fie atinse direcțiile de dezvoltare urmăriți.

Măsurile și acțiunile au fost gândite în corelare cu politicile naționale și regionale existente în diverse domenii de acțiune, fiind astfel *complementare cu alte programe de dezvoltare cu finanțare locală, națională sau europeană.*

S-a urmărit ca strategia să includă *acțiuni inovative, precum și acțiuni de cooperare.*

STRATEGIA GAL “COLINELE OLTENIEI”

- + acțiuni inovative;
- + acțiuni de cooperare;
- + combină obiectivele mai multor axe din PNDR;
- + se adresează fermierilor de semi-subzistență;
- + se adresează tinerilor (urmărește ca peste 30% din beneficiari să fie tineri);
- + integrează probleme de mediu (urmărește ca peste 25% din proiecte să cuprindă acțiuni de mediu);
- + urmărește ca peste 50% din acțiuni să promoveze grupuri de producători, asociații, parteneriate.



Pentru a realiza activit ile prev zute în strategie, criteriile de selec ie local ce vor fi utilizate de GAL „Colinele Olteniei” pentru selec ia proiectelor au fost formulate astfel s se încadreze în obiectivele strategiei i s r spund priorit ilor specifice ale acesteia. Astfel, *criteriile de selectie local stabilite corespund fiec rei m suri/ac iuni din strategia de dezvoltare local* .

O aten ie deosebit în definirea obiectivelor i în alegerea m surilor i ac iunilor propuse s-a acordat *tinerilor, fermierilor de subzisten , grupurilor de produc tori, precum i problemelor legate de protec ia mediului*.

Acest lucru reiese din faptul c obiectivele 1 i 2 ale Direc iei de dezvoltare li se adreseaz , printre altele, tinerilor, în special prin intermediul M surilor 111 – „Formare profesional (training), informare i difuzare de cuno tin e” i 112 – „Instalarea tinerilor fermieri”; obiectivele 2 i 3 ale Direc iei de dezvoltare li se adreseaz , printre altele, atât fermierilor de subzisten , cât i grupurilor de produc tori, în special prin intermediul M surilor 141 – „Sprijinirea fermelor agricole de semi – subzisten ” i 142 – „Înfiin area grupurilor de produc tori”.

Problemelor de mediu le r spunde în totalitate Direc ia de dezvoltare II, cu obiectivele sale, de altfel necesitatea protec iei mediului fiind urm rit pe parcursul implement rii fiec rei m suri i ac iuni propuse în Planul de Dezvoltare Local .

Mai mult decât atât, i din stabilirea criteriilor de selec ie local reiese c Grupul de Ac iune Local „Colinele Olteniei” î i propune s sus in în special proiectele adresate tinerilor, fermierilor de subzisten , proiectele ce vizeaz implementarea unor m suri de protejare a mediului înconjur tor i proiectele ce sunt adresate asocia iilor, parteneriatelor i grupurilor de produc tori.



Astfel, s-a urmărit ca prin criteriile de selecție locale formulate să se asigure că peste 30% dintre beneficiari vor fi tineri, că peste 25 % din proiecte cuprind acțiuni pentru protecția mediului și că din totalul proiectelor peste 50 % vor promova grupuri de producători, asociații, parteneriate.

Pentru implementarea strategiei cuprinse în Planul de Dezvoltare Locală, pe baza unei largi consultări între partenerii locali, precum și între aceștia și actorii locali reprezentativi și populația din teritoriu, GAL „Colinele Doljului” a stabilit proceduri administrative, reguli detaliate și pista de audit. Astfel, în Planul de Dezvoltare Locală au fost descrise instrumentele de informare, promovare, precum și modalitatea prin care se va face anunțul de depunere a proiectelor și au fost prezentate procedurile de lucru – conformitate, evaluare, selecție, monitorizare proiecte.

De asemenea, au fost stabilite procedurile de evaluare – monitorizare a strategiei de dezvoltare, fiind descrise metodele de evaluare și monitorizare a Planului de Dezvoltare Locală, inclusiv indicatorii de realizare și de rezultat.

Prin implementarea strategiei, Grupul de Acțiune Locală „Colinele Doljului” va urmări, la nivelul teritoriului, finanțarea și implementarea unui număr de 89 proiecte, având o valoare totală de aproximativ 2.549.000 euro finanțare nerambursabilă, ce vor contribui la dezvoltarea durabilă a teritoriului.



PARTEA I: PREZENTAREA TERITORIULUI–ANALIZA DIAGNOSTIC

1. Prezentarea geografică și fizică

1.1. Prezentarea principalelor caracteristici geografice (amplasament, relief, altitudine)

Teritoriul ce aparține Grupului de Acțiune Locală sub denumirea “**Colinele Olteniei**” este situat în partea nord-vestică a județului Dolj, subunitate sudică a podișului Getic și cuprinde și o localitate din estul județului Mehedinți.

Teritoriul „**Colinele Olteniei**” aparține zonei climatice temperate și din punct de vedere al reliefului se caracterizează prin omogenitate, fiind o zonă deluroasă.

Cu o suprafață totală de 79.230 ha a celor 14 localități componente, Teritoriul „**Colinele Olteniei**” este caracterizat prin prezența unor habitate naturale.

Resursele naturale sunt reprezentate prin rețeaua apelor de suprafață, calitatea deosebită a solului, prin pădurile, pășunile și fânele naturale.

LISTA LOCALITĂȚILOR CUPRINSE ÎN TERITORIUL GAL

“COLINELE OLTENIEI”

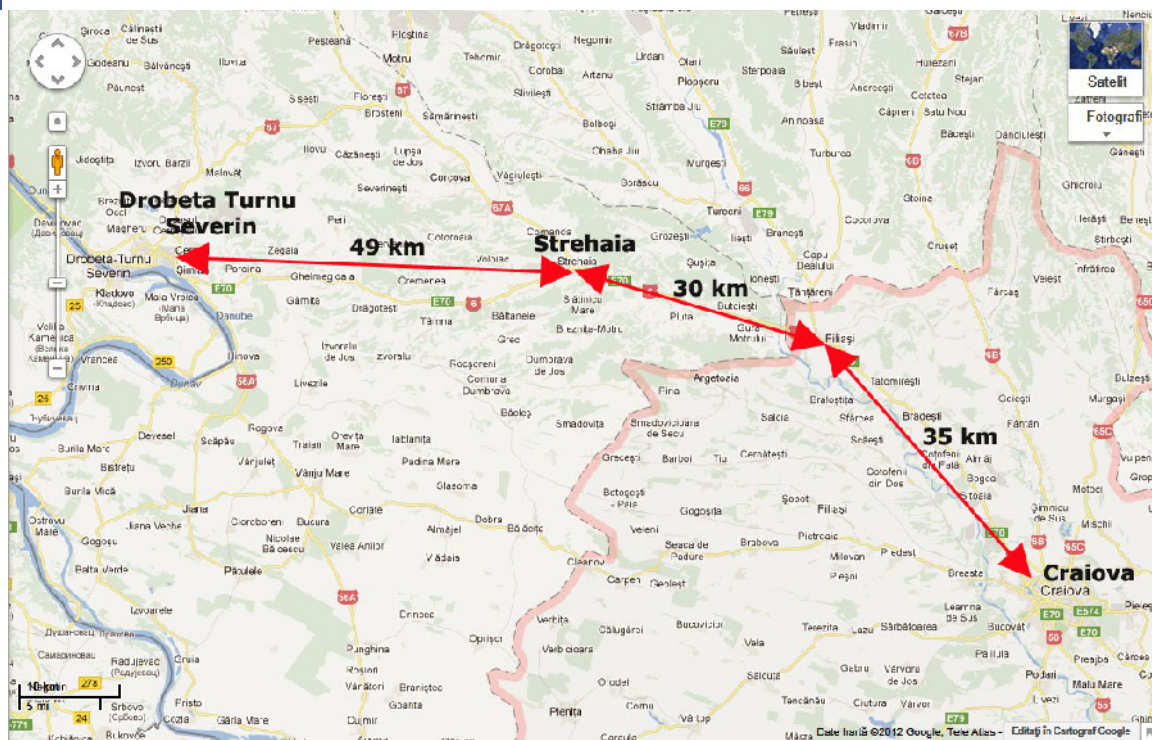
Teritoriul GAL prezentat sub denumirea “Colinele Olteniei” este situat în județul Dolj și județul Mehedinți, înglobând 14 unități administrative teritoriale recunoscute legal la nivelul NUTS IV, după cum urmează :



	COMUNA	JUDE UL
1	Alm j	Dolj
2	Argetoaia	Dolj
3	Bicle	Mehedin i
4	Brabova	Dolj
5	Carpen	Dolj
6	Cern te ti	Dolj
7	Co ofenii din Dos	Dolj
8	Gogo u	Dolj
9	Grece ti	Dolj
10	I alni a	Dolj
11	Prede ti	Dolj
12	Scae ti	Dolj
13	Seaca de P dure	Dolj
14	Sopot	Dolj

Teritoriul GAL este bazat pe principiul continuit ii i omogenit ii, conform h r ilor ata ate i a descrierilor. Nici o localitate din acesta nu este inclus pe teritoriul unui alt GAL.

Teritoriul “Colinele Olteniei” este situat în partea de Nord-Vest a jude ului Dolj, la limita cu jude ul Mehedin i. În limita de Sud-Est a teritoriului se afl Municipiul Craiova, re edin a jude ului Dolj. Un alt reper important din jude , ora ul Filia i, este situat la Nord de teritoriul desemnat.



Localitățile componente ale Teritoriului GAL “Colinele Olteniei”, cu satele aparținătoare, sunt următoarele:

	COMUNE	SATE
1.	Alm j	Alm j, Beharca, Boga, Moeni, Itoaia
2.	Argetoaia	Argetoaia, Baranu, Berbeu, Iordchești, Leordoasa, Malumnic, Novac, Piria, Poiana Fântâniei, Salcia, Teascu din Deal, Ursoaia
3.	Bâcle	Bâcle, Selistiu a, Giura, Podu Grosului, Petra, Corzu, Smadovici
4.	Brabova	Brabova, Mosna, Rchita de Jos, Uidini a, Voi a, Caraiman



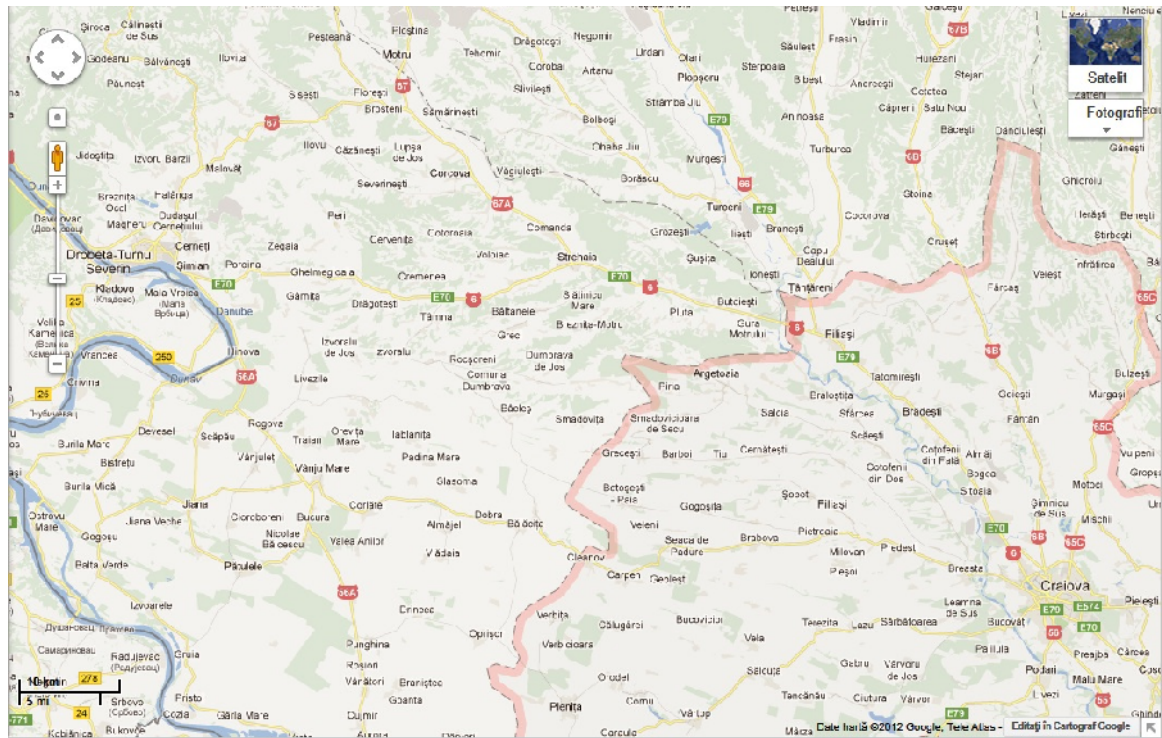
5.	Carpen	Carpen, Cleanov, Geble ti
6.	Cern te ti	Cern te ti, Corni a, Rasnicu B trân, Rasnicu Oghian, iu
7.	Co ofenii din Dos	Co ofenii din Dos, Mih i a, Potmel u
8.	Gogo u	Gogo u, Gogo i a, tef nel
9.	Grece ti	Grece ti, B rboi, Busu, Busule u, Gr di tea, Gropanele
10.	I alni a	I alni a
11.	Prede ti	Prede ti, Bucicani, Prede tii Mici
12.	Scae ti	Scaie ti, Valea lui P tru
13.	Seaca de P dure	Seaca de P dure, R chita de Sus, Veleni
14.	Sopot	Sopot, Ba cov, Belo , Cernat, Pereni, Pietroaia, Sârsca

Printr-o re ea foarte bine dezvoltat de osele i drumuri jude ene, a ez rile rurale ce apar în zonei desemnate în vederea înfiin rii GAL “Colinele Olteniei”, au acces la drumurile na ionale i interna ionale dup cum urmeaz :

- DN 6**- în partea de Nord –Est a Teritoriului GAL “Colinele Olteniei”
- DN 56**- în partea de Sud –Est a Teritoriului GAL „Colinele Olteniei”
- E 70** în partea de Nord –Est a Teritoriului GAL „Colinele Olteniei”



-E 79 în partea de Sud-Est a Teritoriului GAL “Colinele Olteniei”.

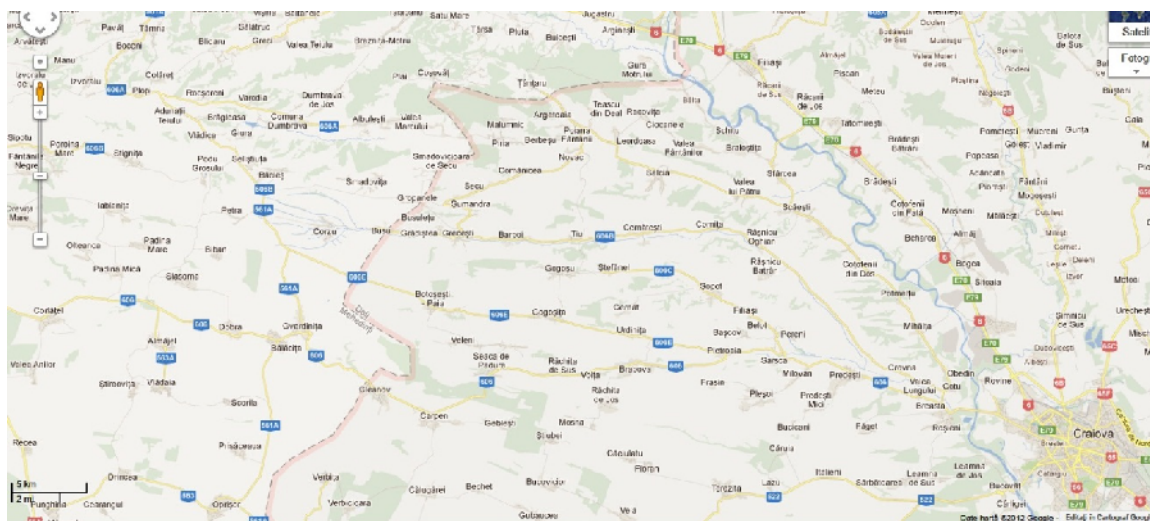


În același timp, toate localitățile au acces la DJ 606, de unde au legături cu DJ 561A, E70 și E79 astfel:

1.	Alm j	E70, E79
2.	Argetoiaia	DJ 606 A DJ 606 C
3.	Bâcle -Mehedin i	DJ 606 B DJ 561 A
4.	Brabova	DJ 606 DJ 606 E
5.	Carpen	DJ 606
6.	Cern te ti	DJ 606 B
7.	Co ofenii din Dos	DJ 606 A
8.	Gogo u	DJ 606 B



		DJ 606 C DJ 606 E
9.	Grece ti	DJ 606 B DJ 606 C
10.	I alni a	E70, E79
11.	Prede ti	DJ 606
12.	Scae ti	DJ 606 A DJ 606 F
13.	Seaca de P dure	DJ 606
14.	Sopot	DJ 606 C



De asemenea, pe raza administrativ a celor 14 localit i exist peste 120 de kilometri de drumuri comunale. Localitatea Carpen are acces atâ la DJ 606 cât i la DJ 552B prin DC152 Cleanov-Verbi a i DC 164 Carpen-C lug rei. Din punctul de vedere al infrastructurii aeriene, Aeroportul Interna ional Craiova este singurul localizat Regiunea de Dezvoltare Sud Vest Oltenia. Aeroportul Craiova se afl la 7 km de centrul Municipiului Craiova, pe ruta



Craiova-București, într-o zonă de câmpie potrivit în special pentru extinderea către este administrat de către Consiliul Județean Dolj.

Infrastructura aeroportului include o suprafață de decolare/aterizare de 2.500 m x 60 m, similară infrastructurii celor din Bacău și Baia Mare, în timp ce Aeroporturile din București, Baneasa și Henri Coandă, au o suprafață de decolare/aterizare cu o lungime de 3.200 m și respectiv 3.500 m. Aeroportul este echipat adecvat și deschis atât transportului intern cât și celui internațional. Zborurile derulate pe aeroportul din Craiova acoperă o paletă largă de destinații ce vizează în special Italia, dar și aeroporturi din Grecia și Germania.

Teritoriul „Colinele Olteniei” se întinde pe o suprafață de 79.230 ha cuprinzând în total 14 localități, cele 13 localități menționate în zona colinară aparțin de Nord-Vest al județului Dolj și o localitate aparținând județului Mehedinți.

Amplasarea geografică, conform descrierii de mai sus, conferă teritoriului „Colinele Olteniei” un **caracter compact și omogen**.

Relief (forme, pondere- suprafață etc.)

Teritoriul „Colinele Olteniei” este situat în partea nord-vestică a județului Dolj, subunitate sudică a podiului Getic și este o zonă deluroasă, caracterizată prin relief colinar și prin prezența omogenă a acestei trăsături pe toată suprafața sa.

Teritoriul este întregit în componența sa de o comună situată în vestul județului Mehedinți, al cărei relief este de platou-câmpie, vârluit de dealuri.

Teritoriul „Colinele Olteniei” prezintă o succesiune de vârluite dealuri, cu pante în general domoale și cu platforme întinse și se încadrează în Câmpia Înalță a Bălciței, subdiviziune a Piemontului Getic, brăzdat de o rețea



hidrografic bogat constituit de afluenții ai Râului Jiu.

Din punct de vedere geologic este situat în zona Platformei moesice în care se întâlnesc o succesiune stratigrafică de la Cretacic la Cuaternar.

Terenul este în general orizontal, cu depresiuni mai mult sau mai puțin adânci și versanți scurți. Alitudinea terenului variază între 60m și 230 m.

Teritoriul “Colinele Olteniei” este situat, deci, în zona de câmpie colinară și are un relief de platformă înalt, cu altitudini care ajung la peste 200 m, puternic fragmentat de afluenții direcți și indirecti ai Jiului.

Clima predominant

Teritoriul „Colinele Olteniei” aparține **zonei climatice temperate**, dar poziția sa și caracterul depresionar al terenului pe care îl ocupă în apropiere de curbura lanului muntos carpato-balcanic determină, în ansamblu, o climă mai caldă decât în partea centrală și nordică a țării.¹

Temperatura medie anuală a fost în anul 2010 de 11,9°C cu 0,1°C mai mică decât în anul 2006 și cu 0,6 decât în anul 2009. Media lunar cea mai scăzută s-a înregistrat în luna ianuarie

(-2,9°C), iar cea mai ridicată în luna august (+25,0°C).

Temperatura maximă absolută anuală a fost în anul 2010 de 39,0°C la 28 august, iar minimă absolută anuală de -21,0°C la 25 decembrie. Din punct de vedere pluviometric, cantitatea anuală de precipitații a fost de 590,1 l/m² în anul 2010 (689,9 l/m² în 2009 și 557,0 l/m² în 2006).²

1. Date INS

2. Anuarul statistic al judeului Dolj 2011



Din punct de vedere climatic, perioada ultimilor 15 ani s-a caracterizat prin importante modificări ale parametrilor hidrometeorologici și geo-climatici în majoritatea zonelor geografice ale planetei, inclusiv în teritoriul „Colinele Olteniei”.

Aceste perturbări climatice se datorează în mare măsură activităților antropice desfășurate în cadrul industriilor poluante din economiile naționale. Emisiile de substanțe acidifiante, precursori ai ozonului, gazele cu efect de seră și metalele grele, conduc la o încălzire evidentă a troposferei, fapt care determină efecte dezastruoase asupra mediului de viață terestru, marin și aerian.

Pentru realizarea unei dezvoltări durabile, reducerea emisiilor de gaze cu efect de seră, promovarea și valorificarea formelor noi de energie regenerabilă, a tehnologiilor noi favorabile protecției mediului și pentru creșterea eficienței energetice, în anul 1997 a fost întocmit Protocolul de la Kyoto, la Convenția-Cadru a ONU, asupra schimbărilor climatice, adoptate la New York în anul 1992.

România, ca ar participant la realizarea protocolului de la Kyoto, a ratificat acest document și urmărește în mod constant, punerea în practică a prevederilor acestuia.

În vederea dezvoltării durabile a teritoriului „Colinele Olteniei” se vor considera aceste prevederi și se vor pune în practică în măsura aplicabilității lor la teritoriul desemnat.

Principalele tipuri de sol predominante

Teritoriul “Colinele Olteniei” este caracterizat printr-un sol fertil, potrivit pentru culturile agricole. Tipologiile de sol care se regăsesc în acest teritoriu



desemnat apar înând **jude ului Dolj** includ urm toarele:

- soluri argiloase
- soluri de p dure brun i ro u-brun
- sol tip cernoziom
- soluri aluviale

Localitatea inclus în teritoriul **jude ului Mehedin i** are soluri cernoziomuri tipice i cambice. Solurile brun-roscate se g sesc în general în zonele viticole colinare pe altitudini de 90 - 250 m. Solul caracteristic în jum tatea de est a teritoriului “Colinele Olteniei” este solul aluvionar de lunc a Jiului, favorabil culturilor legumicole i solul brun-ro cat de p dure, favorabil culturilor mari agricole i plantelor tehnice.

Teritoriul se afl în Podi ul Getic pe subdiviziunea Platforma Desn uiului, în apropierea limitei cu Câmpia Olteniei. Din podi ul plan constituit din sedimente proluviale din Carpa ii Olteniei în prezent nu au r mas decât coame alungite pe direc ia vest – est, separate prin v i. Relieful actual provine dintr-un platou levantin. Pe platform i pe treimea superioar a versan ilor roca parental este constituit din argile levantine. Relieful puternic fragmentat de v i adânci, textura în general grea a rocilor luto-argiloase carbonatate, climatul c lduros i subumed i vegeta ia p durilor de stejar au condus la formarea solurilor brune astfel:

- Sol brun luvic slab- moderat pseudogleizat cu drenaj intern lent, drenaj extern foarte redus, situat pe platouri în zonele depresionare (crovuri).
- Sol brun eumezobazic tipic situat pe platouri având acelea i caracteristici de drenaj.



Din punct de vedere geologic, relieful de platformă este alcătuit din depozite de vârstă levantină cu un orizont inferior de argile și nisipuri grosiere și un orizont superior constituit dintr-o alternanță de pietriuri și nisipuri. Acestea sunt acoperite de depozite noi cuaternare, de acumulare lacustră.

Resursele naturale

Resursele naturale sunt reprezentate prin rețeaua apelor de suprafață, calitatea deosebită a solului, pământurile și fânele naturale.

În ceea ce privește resursele subsolului în partea de est a teritoriului „Colinele Olteniei” acestea cuprind următoarele: **zăcăminte de gaze**, în Almuș și Coșofenii din Doșeni și **gaze naturale** la Ialniș. Ca materiale de construcții, subsolul județului Dolj este bogat în **argile, luturi argiloase și balast**, care pot fi găsite în diferite localități din județ, în zona de referință acestea existând în comuna Ialniș.

Fauna și flora constituie, de asemenea, resurse naturale care presupun o gestionare corespunzătoare. Un element extrem de important este faptul că din cele 14 localități propuse pentru constituirea GAL-ului „Colinele Olteniei”, o parte din acestea se află în interiorul unor situri de importanță comunitară, parte a rețelei Natura 2000, și anume siturile ROSCI0045 Coridorul Jiului și ROSCI0202 Silvoștepa Olteniei.

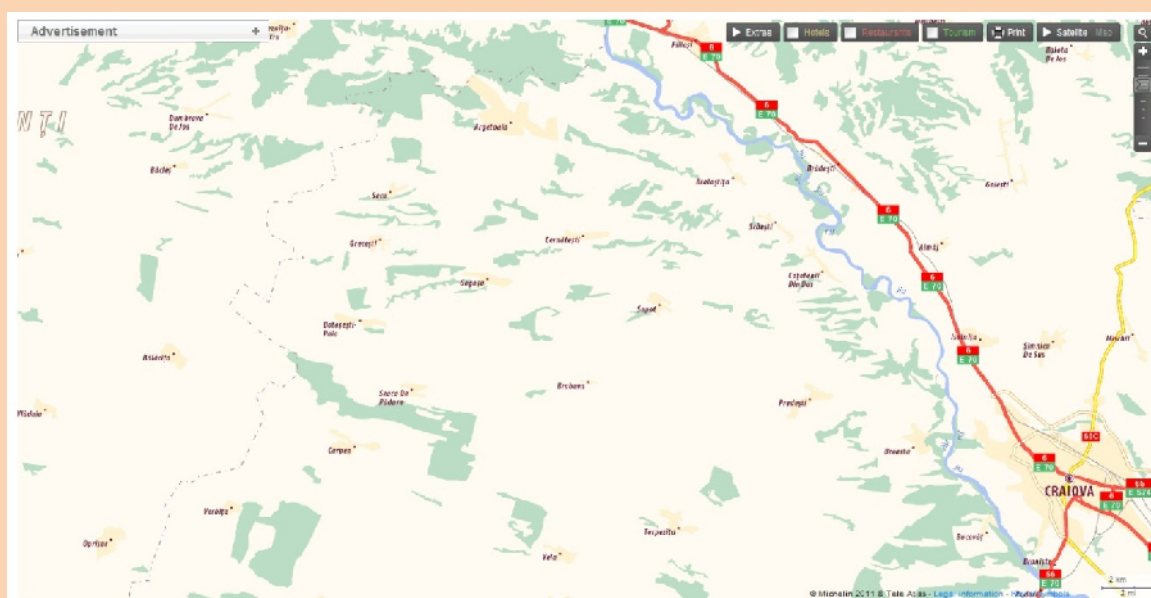
Fauna de pe teritoriul „Colinele Olteniei” este specifică zonei de stepă cu elemente de pământuri și baltă. Pe suprafețe întinse de culturi trăiesc **roztoare mici** (oarecele de câmp, popândul), **râpitoare mici** (dihor, nevstuic), precum și **râpitoare mari** (lup, vulpe) răspândite în diverse zone ale teritoriului. Din clasa păsărilor regăsim: prepelița, potârnichea, presura, prigoria, lăstunul (pe malurile lutoase), iar ca **păsări ale zvoaielor**:



privighetoarea, mierla, pi igoiul, pitulicea fluier toare.

În linii generale, reparti ia faunei urm re te mediul specific p durilor, silvostepii i câmpului cultivat, luncilor, zonelor umede i mediului acvatic propriu-zis.

Bazinul hidrografic al Jiului existent în teritoriul „Colinele Olteniei” este format dintr-o bogat re ea de afluen i: Argetoaia, Amaradia, Raznic, Mere el, Recea, Urdini a, Racovi a, Mo na, etc.



Disponerea uniform a acestora pe teritoriul „Colinele Olteniei” este benefic men inerii pânzei freatice la un nivel optim i constituie o baz semnificativ la nivelul resurselor hidrografice ale zonei.

Vegeta ia

Teritoriul „Colinele Olteniei” este caracterizat prin prezen a unor habitate naturale. Conform Legii nr. 5 din 6 martie 2000 privind aprobarea Planului de amenajare a teritoriului na ional- Sec iunea a III-a- zone protejate, una



dintre zonele naturale protejate de interes na ional i monumente ale naturii care face parte din teritoriul „Colinele Olteniei” este **Paji tea Gogo u- tef nel din Comuna Gogo u.**

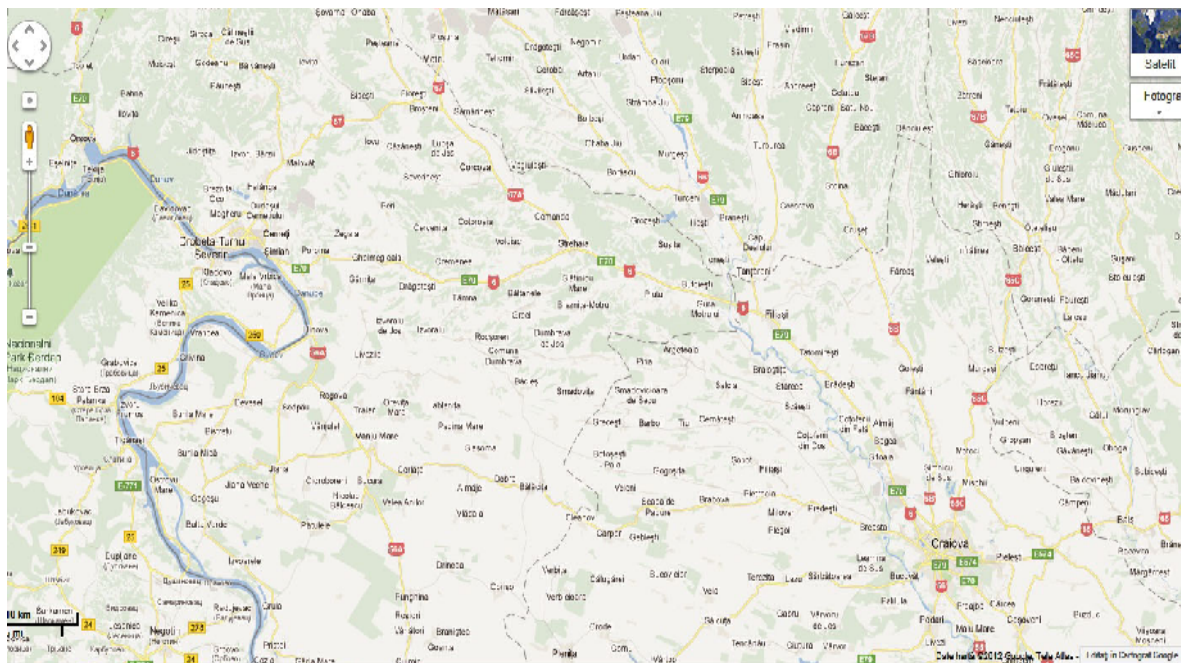
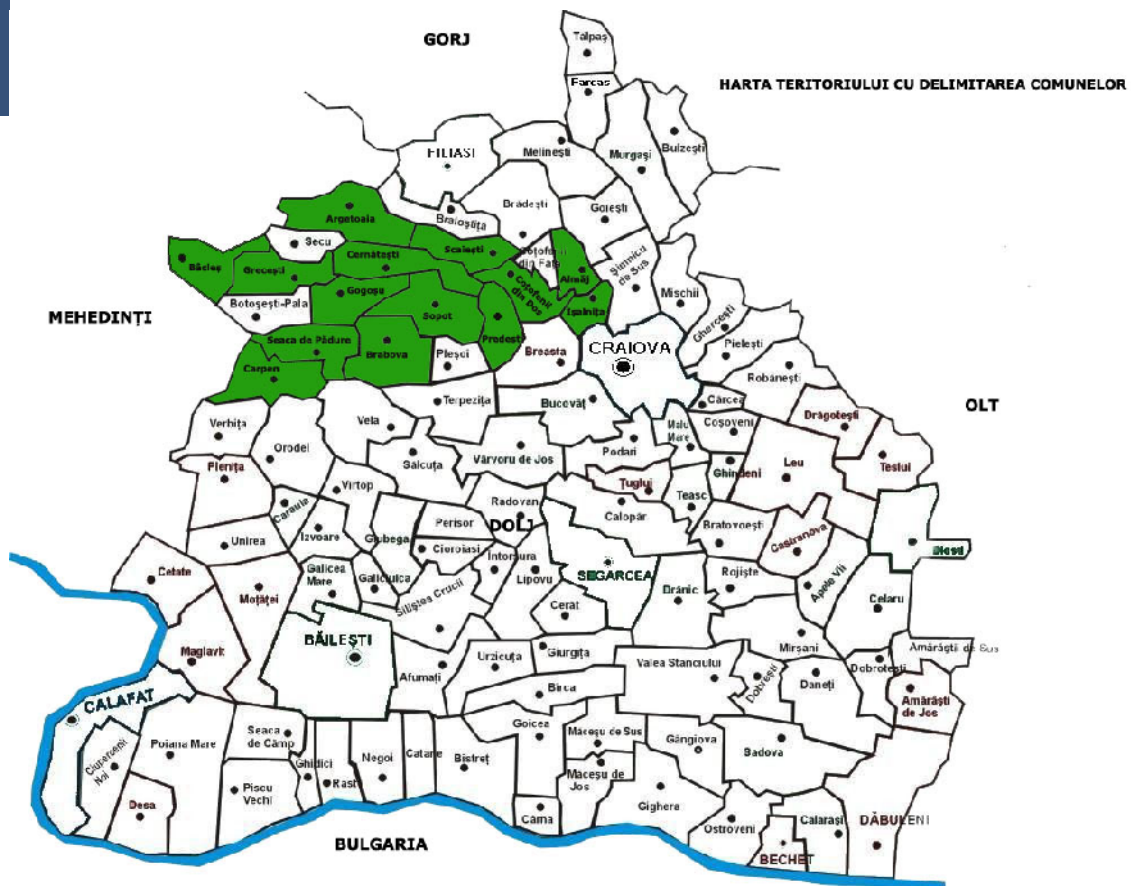
În partea de nord, colinar , se întâlnesc *p duri de cer i gârni* (Quercus cerris, Quercus frainetto), precum i tipuri de p dure în care este prezent *gorunul* (Quercus petraea), a c rei arie de r spândire se plaseaz pe întreaga jum tate nordic a Podi ului Getic.

În această zon se mai g sesc i numeroase alte specii de **foioase** specifice dealurilor cu altitudine coborât i câmpiilor. Din peisajul vegetal, la limita de vest cu jude ul Mehedin i, se p streaz pâlcuri izolate de **stejar**, iar în apropiere se g sesc p duri mari de stejar: P durezza Tiu, P durezza Drocaia, P durezza Pirtea, P durezza Boiereasc .

La limita de est a teritoriului „Colinele Olteniei”, p durile ocup suprafe e restrânse i sunt dispersate în teritoriu. Arborii care se întâlnesc predominant sunt *gârni a, cerul i ulmul*, îns î i fac loc i arbu ti ca *porumbarul, m ce ul, p duceleul i chiar p ruls lbatic*.

Vegeta ia spontan a suferit în ultimele dou secole modific rii însemnate, ca urmare a interven iei omului care a defri at p durile de pe suprafe e întinse, determinând desp durirea câmpiei i a unei p r i din Piemontul Getic în scopul transform rii lor în zone pentru practicarea agriculturii sau p un rii animalelor.

1.2. H r i – planul localiz rii teritoriului



Teritoriul Grupului de Acțiune Locală Colinele Olteniei, este poziționat în Nord-Vestul judeului Dolj și cuprinde 14 comune, Bălești fiind singura comună aparținând judeului Mehedinți. Principalele orașe aflate în

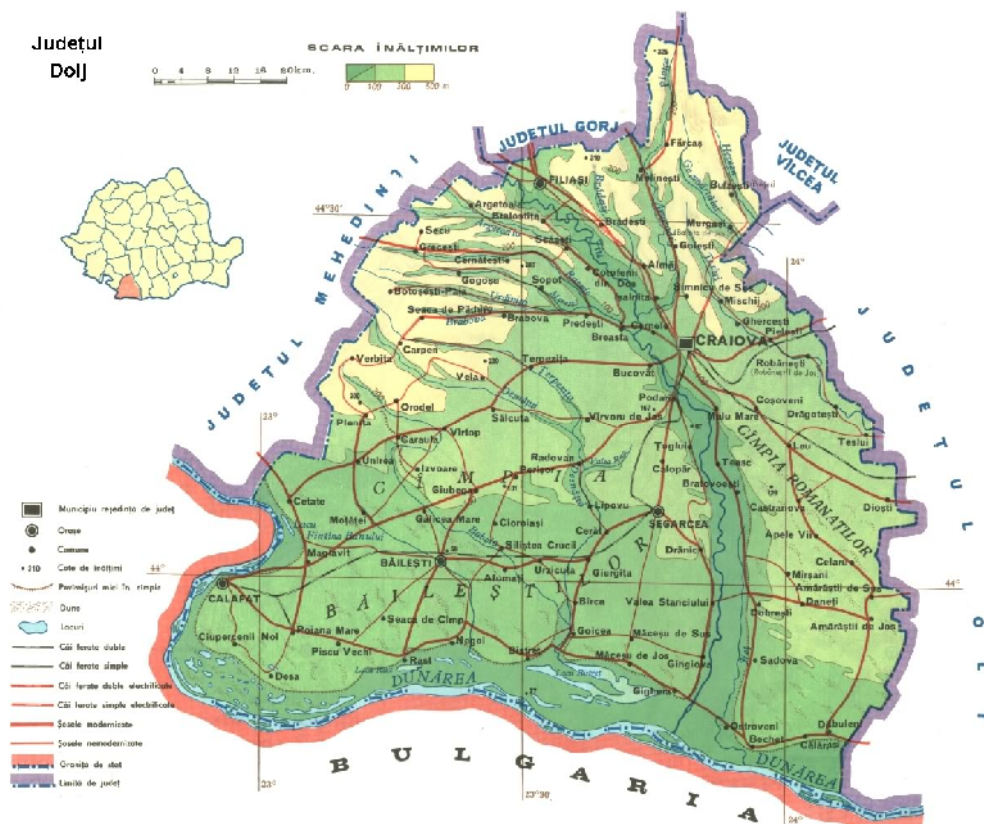


aproprierea Grupului de Acțiune Locală sunt Craiova, Filiași, Strehaia și Drobeta Turnu Severin.

Din punct de vedere al infrastructurii, în zonă există drumul European E70, o rețea de drumuri județene care la nivelul județului Dolj însumează peste 1000km, drumuri comunale, o rețea de cale ferată bine dezvoltată și un aeroport internațional la Craiova.

Sudul teritoriului este traversat de un important canal de navigație reprezentat de fluviul Dunărea.

Harta localizării teritoriului în cadrul județului





Din câte se observă teritoriul Grupului de Acțiune Locală Colinele Olteniei beneficiază de o infrastructură dezvoltată care permite dezvoltarea de relații economice, sociale și turistice.

1.3 Populație-demografie

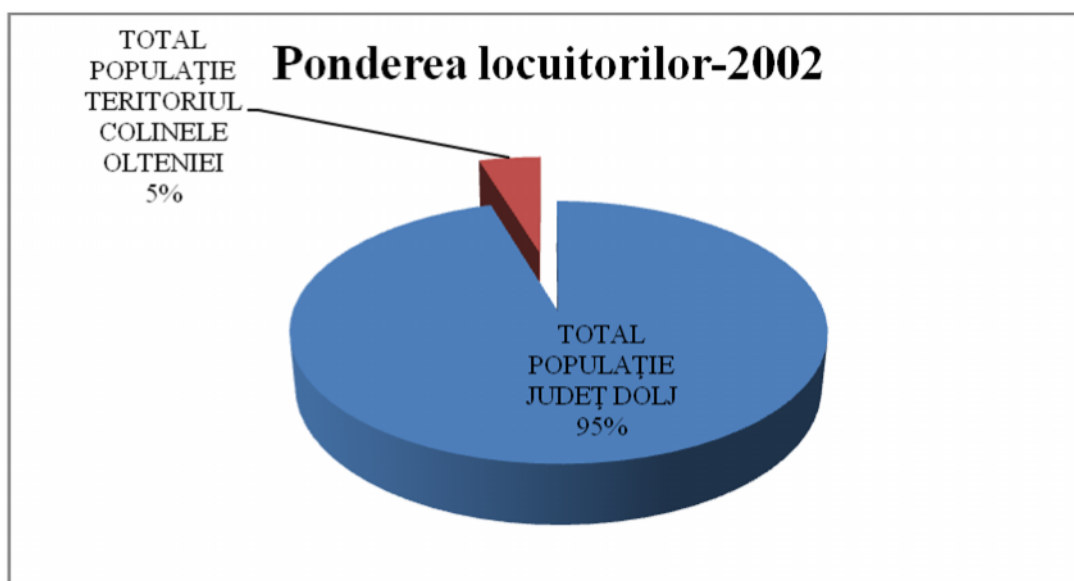
Dimensiunea demografică este polul central al analizei deoarece populația este atât factor de consum cât și factor de acțiune fiind beneficiarul final al dezvoltării regiunii. În analiza diagnostică a înutului apare în calitate de potențial de dezvoltare, de aceea populația este analizată sub aspect cantitativ, structural și evolutiv.

La nivelul anului 2002 populația arealului Colinele Olteniei era de 35658 de locuitori reprezentând 5% din totalul populației județului Dolj de 734231 de locuitori. Efectuând aceeași analiză dar pentru anul 2011, observăm că populația arealului este de 30150 de locuitori reprezentând 4% din populația totală a județului. Aceste analize statistice se pot observa în tabelele și graficele de mai jos.

ANUL 2002	
TOTAL POPULAȚIE JUDEȚUL DOLJ	TOTAL POPULAȚIE TERITORIUL COLINELE OLTENIEI
734231	35658



Grafic privind ponderea locuitorilor în teritoriul „Colinele Olteniei” în județul Dolj la nivelul anului 2002



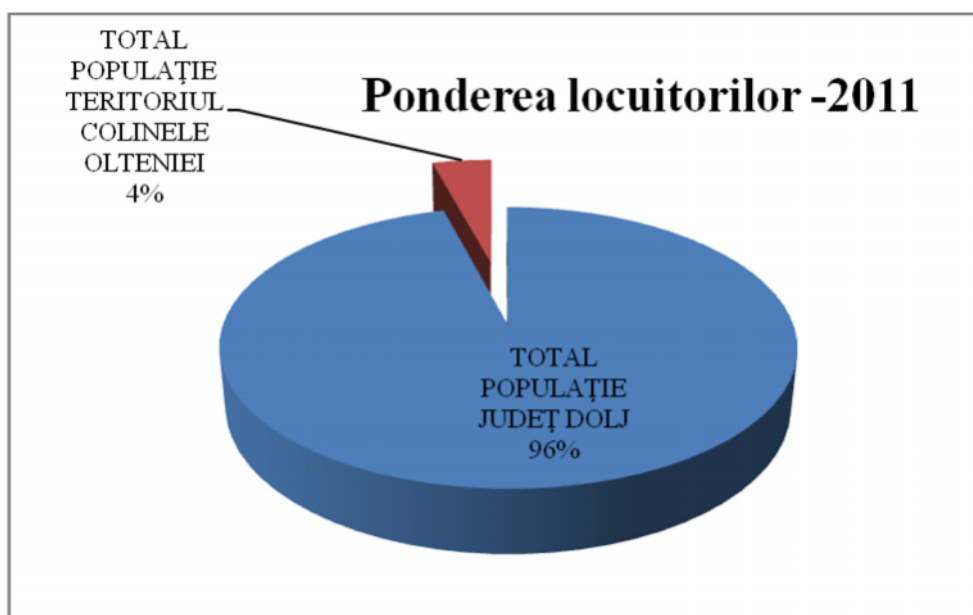
Sursa Datelor: I.N.S -Direcția Regională de Statistică Dolj

Direcția Județeană de Statistică Mehedinți

ANUL 2011	
TOTAL POPULAȚIE JUDEȚ DOLJ	TOTAL POPULAȚIE TERITORIUL COLINELE OLTENIEI
700431	30150



Grafic privind ponderea locuitorilor inutului „Colinele Olteniei” în jude ul Dolj la nivelul anului 2011.



Sursa Datelor: I.N.S -Direc ia Regional de Statistic Dolj

Direc ia Jude ean de Statistic Mehedin i

În tabelul de mai jos sunt prezenta i principalii indicatori demografici aferen i arealului Colinele Olteniei:

Nr. Crt	Popula ie	2002	2011 1 ianuarie	Evolu ie/ regresie	Soldul migr rii 2010	Sporul natural (natalitate- mortalitate) 2010	Sub 20 ani 2011	Peste 60 ani 2011	Popula ia activ 2010	omaj 2011
1	Argetoaia	4903	4595	-308	-4	-22	1219	1115	119	400
2	Alm j	2195	1938	-257	5	-19	447	437	163	85
3	Brabova	1811	1442	-369	-15	-39	225	658	86	46
4	Carpen	2877	2492	-385	-33	-37	438	973	60	282
5	Cern te ti	2214	1899	-315	-1	-23	355	637	73	56
6	Co ofenii din Dos	2628	2413	-215	-6	-19	491	602	140	91
7	Grece ti	2039	1759	-280	33	-30	387	667	67	169
8	I alnita	4010	3906	-104	56	-23	745	833	2275	79
9	Gogo u	1029	732	-297	4	-33	88	437	42	6
10	Prede ti	3484	2009	-1475	8	-20	528	501	77	56
11	Scae ti	2306	2118	-188	25	-24	527	526	73	143
12	Seaca de P dure	1386	1057	-329	-27	-36	143	578	62	92
13	Sopot	2001	1686	-315	-15	-34	330	704	48	86
14	Bicles(mh)	2775	2104	-671	-14	-42	366	828	0	58
15	TOTAL	35658	30150	-5508	16	-401	6289	9496	3285	1649
16	%	100%	85%	-16%	0,04%	-1,12%	17,63%	26,60%	9,21%	4,62%

Sursa Datelor: I.N.S -Direc ia Regional de Statistic Dolj

Direc ia Jude ean de Statistic Mehedin i



inutul Colinele Olteniei este o zonă de dimensiuni medii ponderea cea mai mare o au comunele de dimensiuni medii cu populația între 1000-3000 (11 comune) care cumulează și cel mai mare număr de locuitori urmate îndeaproape de comunele mari cu populația cuprinsă între 3000-5000 locuitori(3 comune).Comuna cea mai mică la nivel teritorial este comuna Seaca de Pârâu (1386 locuitori) iar cea mai mare este Argetoaia(4903 locuitori).

Există o puternică tendință de îmbătrânire a populației, manifestată la nivelul întregii microregiuni, și în multe dintre comunele ce intră în componența GAL Colinele Olteniei. Sporul natural este negativ, soldul migrației este pozitiv.

La nivel teritorial caracteristica dominantă a fost scăderea populației cu 3801 persoane față de anul 2002, respectiv cu 12 % scădere asistând la un proces continuu de depopulare a localităților. În teritoriul Colinele Doljului, scăderi majore ale numărului populației sau înregistrat îndeosebi în comunele: Predești: 43%; Bâcles: 27%; Carpen:-14%; Brabova:21%; Argetoaia:7%; Cernatești:15%; Gogoșu:29%.

Localitățile în care populația s-a menținut la un nivel relativ constant în perioada 2002-2010 sunt: Scaeni: 9%; Ialnița: 3%. În celelalte localități ale arealului populația a avut o tendință de scădere permanentă din anul 2002 până în 2010.

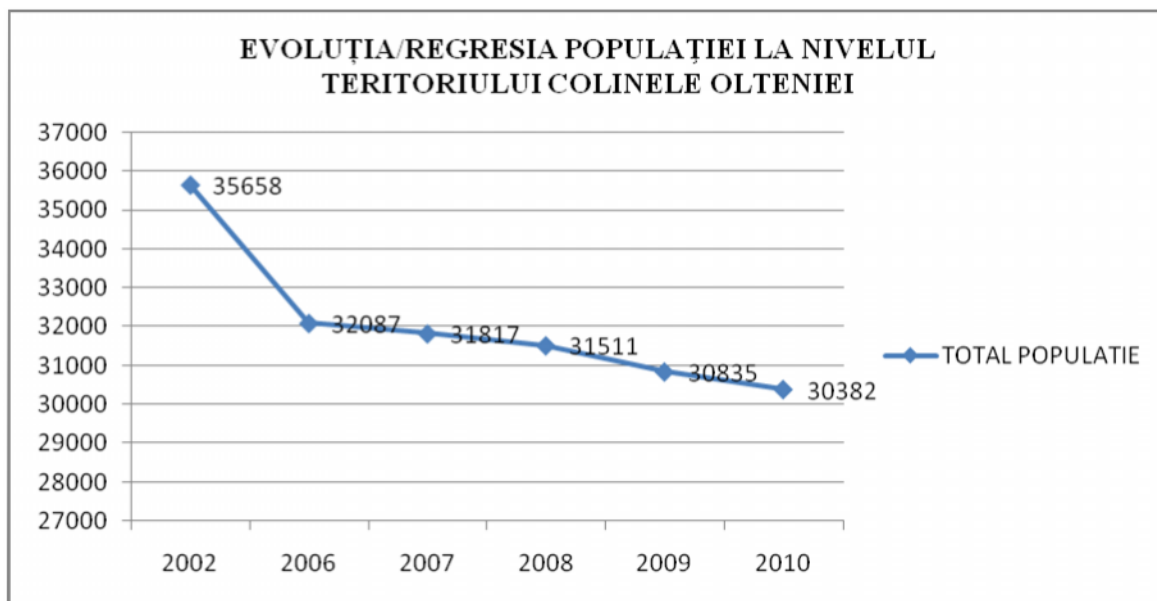
POPULAȚIA TERITORIULUI "COLINELE OLTENIEI"

ÎNȚRE ANII 2002-2010

NR.CRT	POPULAȚIA PENTRU TERITORIUL COLINELE OLTENIEI	2002	2006	2007	2008	2009	2010
1	TOTAL POPULAȚIE	35658	32087	31817	31511	30835	30382



Grafic privind Evoluția/Regresia populației la nivelul teritoriului "Colinele Olteniei"



Analiza evoluției populației ne indică faptul că cei doi indicatori care au o influență mare în cadrul demografiei locale (sporul natural și soldul migrațiilor de domiciliu) caracterizează aproape toate comunitățile incluse în analiză. Soldul schimbărilor de domiciliu pozitiv înregistrat în câteva dintre localități este consecință a fenomenului de întoarcere a populației urbane, migrațională din rural, care nu se datorează creșterii calității vieții în rural, ci este consecință a dificultăților pe care le au persoanele disponibilizate prin restructurarea economiei urbane. Tinerii reprezintă grupa de vârstă cea mai dinamică, respectiv cu cele mai mari rate migratorii și trebuie subliniat că în această categorie de vârstă soldurile sunt negative singurele solduri migratorii pozitive fiind susținute doar de adulții și vârstnici. Cu alte cuvinte, doar aceștia sosesc în rural în număr mai mare decât cei care pleacă.

Din punct de vedere demografic, există tendința de îmbătrânire a populației, dublată de un fenomen de migrare spre zonele mai dezvoltate economic.



În ceea ce privește structura populației pe dimensiunea populație activ / populație inactivă, din perspectivă potențialului de dezvoltare a ofertei de forță de muncă, se remarcă următoarele trăsături:

-un număr foarte redus de șomeri (doar 4,62%) ceea ce reduce concurența de pe piața muncii și face zona neatractivă pentru potențialii investitori;

-un număr foarte mare de persoane peste 60 de ani în 2011(26,6%);

-un număr mare de persoane sub 20 de ani în 2011(17,63%).

Din perspectivă dimensiunii populației activ / populație inactivă, ponderea populației active era de 9,21% comparativ cu 46.4% la nivelul României.

Acest trăsătură negativă reduce puternic atractivitatea zonei pentru investiții și determină în mod direct creșterea ratei migrației.

Din perspectivă numărul de gospodării, situația înregistrată la 2002 este prezentată în tabelul următor:

LISTA LOCALITĂȚILOR DIN TERITORIUL COLINELE OLTENIEI CU GRAD DE SĂRĂCIE RIDICAT

Cod SIRUTA	Denumire localitate	Cod Jude	Cod Regiune	Denumire Jude	Denumire Regiune	Număr gospodării la recensământ	Număr persoane în gospodării la recensământ	Rata Sărăciei	Profundimea Sărăciei	Severitatea Sărăciei
70744	ARGETOAI	16	4	DOLJ	Sud-Vest	1751	4895	62,00%	21,80%	10,30%
70566	ALMI	16	4	DOLJ	Sud-Vest	1218	4139	36,70%	10,30%	4,20%
70986	BRABOVA	16	4	DOLJ	Sud-Vest	827	1799	44,50%	13,10%	5,50%
71536	CARPEN	16	4	DOLJ	Sud-Vest	1119	2877	60,40%	20,20%	9,10%
71723	CERNATE	16	4	DOLJ	Sud-Vest	968	2214	52,00%	16,20%	7,00%
71910	COȘOFENII DIN DOS	16	4	DOLJ	Sud-Vest	852	2628	45,70%	13,50%	5,70%
72604	GOGOL	16	4	DOLJ	Sud-Vest	530	1029	27,70%	7,20%	2,80%
72819	GRECE	16	4	DOLJ	Sud-Vest	828	2039	46,80%	14,10%	6,00%
70094	IALMI	16	4	DOLJ	Sud-Vest	1038	3996	32,70%	9,00%	3,60%
73772	PREDE	16	4	DOLJ	Sud-Vest	1215	3484	51,20%	16,10%	7,00%
74073	SCĂR	16	4	DOLJ	Sud-Vest	825	2305	46,00%	14,10%	6,10%
74135	SEACĂDEP DURE	16	4	DOLJ	Sud-Vest	640	1386	46,00%	13,50%	5,60%
74242	SOPOT	16	4	DOLJ	Sud-Vest	853	2000	50,70%	16,20%	7,20%
110571	BICLE	25	4	MEHEDINȚII	Sud-Vest	1163	2775	47,10%	14,10%	5,90%

Sursa datelor: Anexa 6 la Ghidul Solicitantului pentru măsura 322 P.N.D.R

Această medie indică validitatea statistică a capacității fermelor de subsistență și semisubsistență și poate indica potențialul forței de muncă din fiecare gospodărie.



Dup cum se observ , localit ile Argetoaia, Carpen i Prede ti au un grad ridicat de s r cie în compara ie cu celelalte comune din teritoriul Colinele Olteniei. Unul din posibilia factori generatori ai acestei situa ii este lipsa drumurilor na ionale din zon , lipsa locurilor de munc , dar i un spor natural destul de ridicat, caracteristic comunit ilor s race.

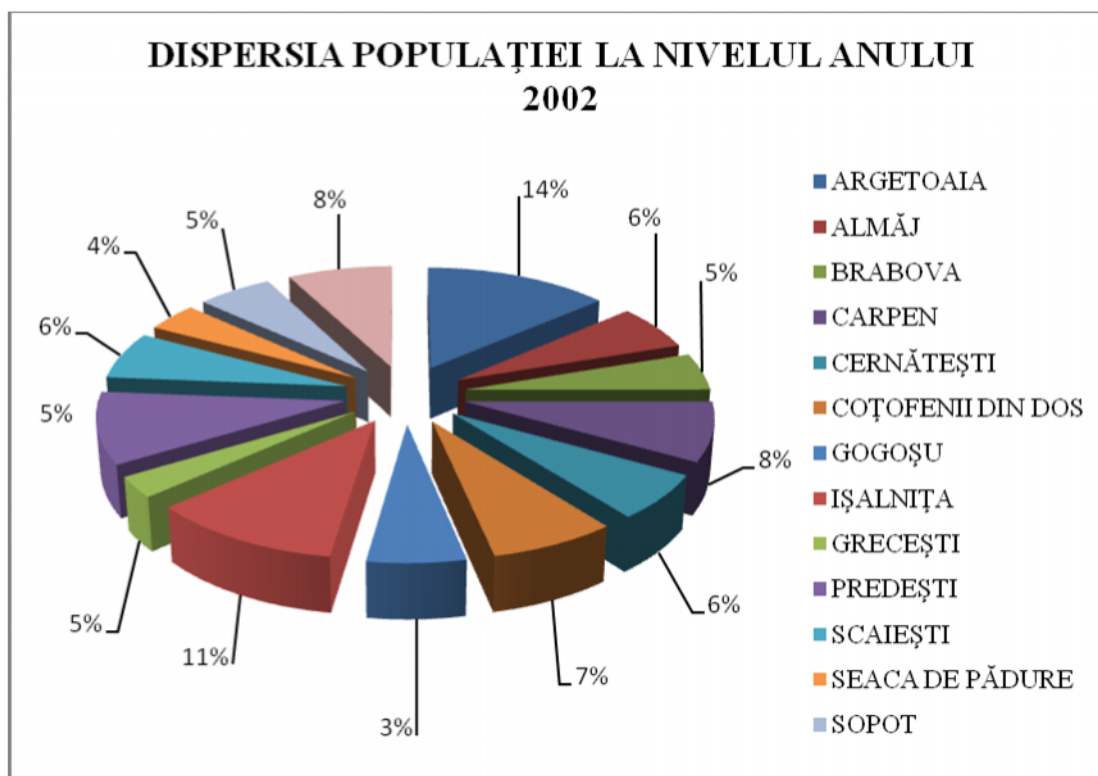
Exist , de asemenea, un fenomen demografic important la nivelul teritoriul Colinele Olteniei, i anume „migra ia nedeclarat ”. Datorit apropierii de mari ora e, atât în nordul cât i în sudul teritoriului, un num r considerabil de persoane locuiesc în mediul rural dar oficial au domiciliul în mediul urban.

STRUCTURA POPULATIEI TERITORIULUI "COLINELE OLTENIEI" LA NIVELUL ANULUI 2002

Nr.Crt	LOCALITATEA	POPULATIA LA 2002
1	ARGETOAIA	4903
2	ALM J	2195
3	BRABOVA	1811
4	CARPEN	2877
5	CERN TE TI	2214
6	CO OFENII DIN DOS	2628
7	GOGO U	2039
8	I ALNI A	4010
9	GRECE TI	1029
10	PREDE TI	3484
11	SCAIE TI	2306
12	SEACA DE P DURE	1386
13	SOPOT	2001
14	BÎCLES(MH)	2775
15	Total	35658



Grafic privind dispersia populației la nivelul teritoriului "Colinele Olteniei" pentru anul 2002



Sursa datelor: I.N.S Direcția Regională de Statistică Dolj

Direcția Județeană de Statistică Mehedinți

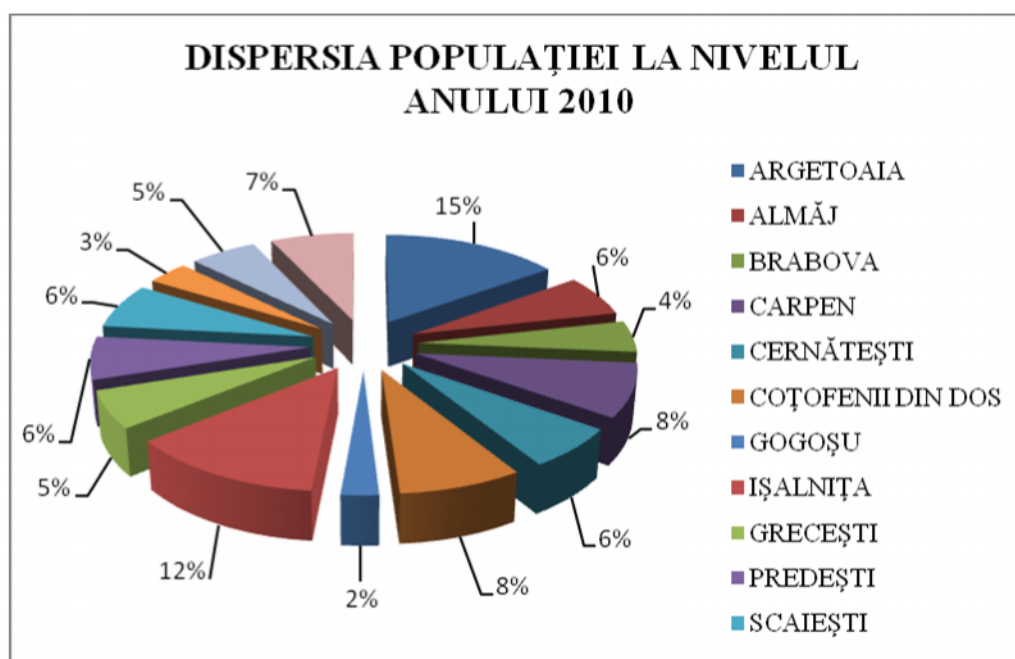
Se poate observa, din figura de mai sus, că dispersia populației între localitățile membre ale teritoriului Colinele Olteniei la nivelul anului 2002, este relativ echilibrată, cu localitățile Argetoaia și Isalnița din județul Dolj având cea mai mare pondere de 14% și respectiv 11%, în timp ce localitățile Seaca de Pădure și Gogoșu au cea mai mică pondere a populației de 4%, respectiv 3%.



STRUCTURA POPULAŢIEI TERITORIULUI "COLINELE OLTENIEI" LA NIVELUL ANULUI 2010

Nr.Crt	LOCALITATEA	POPULAŢIA-2010
1	ARGETOAIA	4606
2	ALMĂJ	1940
3	BRABOVA	1474
4	CARPEN	2522
5	CERNĂTEŞTI	1912
6	COŢOFENII DIN DOS	2431
7	GOGOŞU	743
8	IŞALNIŢA	3891
9	GRECEŞTI	1766
10	PREDEŞTI	2006
11	SCAIEŞTI	2116
12	SEACA DE PÂDURE	1091
13	SOPOT	1728
14	BÎCLES(MH)	2156
15	Total	30382

Grafic privind dispersia populației la nivelul teritoriului "Colinele Olteniei" pentru anul 2010



Sursa datelor: I.N.S Direcția Regională de Statistică Dolj

Direcția Județeană de Statistică Mehedinți



Se poate observa, din figura de mai sus, că dispersia populației între localitățile membre ale teritoriului Colinele Olteniei, este relativ echilibrată, cu localitățile Argetoaia și Isalni a din județul Dolj având cea mai mare pondere, în timp ce localitățile Seaca de Pârâu și Gogoșu au cea mai mică pondere a populației (2%-3%).

Efectele acestui model de dispersie se referă la un anumit nivel de echilibru între comunități, în sensul în care nu există, cel puțin pe termen mediu, pericolul unei scăderi dramatice a populației într-o localitate. Aici are o contribuție destul de importantă rețeaua de drumuri județene ce leagă localitățile între ele și care permite mobilitatea bunurilor și persoanelor în interiorul teritoriului într-o manieră relativ facilă, care nu solicită în mod obligatoriu schimbarea domiciliului pentru a fructifica o oportunitate.

La fel ca în multe alte zone aflate în imediată apropiere a marilor orașe, și pe teritoriul Colinele Olteniei s-au constatat două tendințe majore legate de dinamica populației:

-Pe de o parte, familiile care locuiau în mediul urban, cu venituri și educație peste medie, s-au mutat în localitățile rurale din apropiere, datorită unui nivel de calitate a vieții destul de ridicat în mediul rural (prezența utilităților publice și a drumurilor) precum și peisajelor naturale atractive;

-Pe de altă parte, un curent migrator în care tinerele familii din mediul rural decid să se mute în comunitățile urbane învecinate, unde există mai multe oportunități pe piața muncii și salariile sunt mai atractive decât în comunitatea rurală natală.



STRUCTURA POPULA IEI PE ETNII LA NIVELUL INUTULUI "COLINELE OLTENIEI" PENTRU ANUL 2002

Nr. Crt	Localitatea	Total	Români	Maghiari	Rroni	Turci	Germani	Greci	Alte etnii	Nedeclara-rat
1	ARGETOAIA	4903	4902	0	*		0	0	0	0
2	ALM J	4139	3698	0	441	0	0	0	0	0
3	BRABOVA	1811	1811	0	0	0	0	0	0	0
4	CARPEN	2877	2873	0	4	0	0	0	0	0
5	CERN TE TI	2214	2214	0	0	0	0	0	0	0
6	CO OFENII DIN DOS	2628	2628	0	0	0	0	0	0	0
7	GOGO U	1029	1029	0	0	0	0	0	0	0
8	I ALNI A	4010	3973	0	34	0	*	0	*	0
9	GRECE TI	2039	2038	*	0	0	0	0	0	0
10	PREDE TI	3484	3442	0	42	0	0	0	0	0
11	SCAIE TI	2306	2305	0	0	0	0	*	0	0
12	SEACADEP DURE	1386	1386	0	0	0	0	0	0	0
13	SOPOT	2001	1999	0	0	0	*	0	*	0
14	BICLES(MH)	2775	2774	0	0	0	1	0	0	0
15	TOTAL	37602	37072							

Rubricile marcate cu * semnifica numar redus de cazuri de observare(mai mic de 3)

Sursa Datelor: I.N.S - Direc ia Regional de Statistic Dolj

Directia Jude ean de Statistic Mehedin i

<http://www.mehedinti.insse.ro/phpfiles/mh-ETNII.pdf>

La nivelul anului 2002 structura popula iei pe etnii, în teritoriul Colinele Olteniei, ar ta astfel :

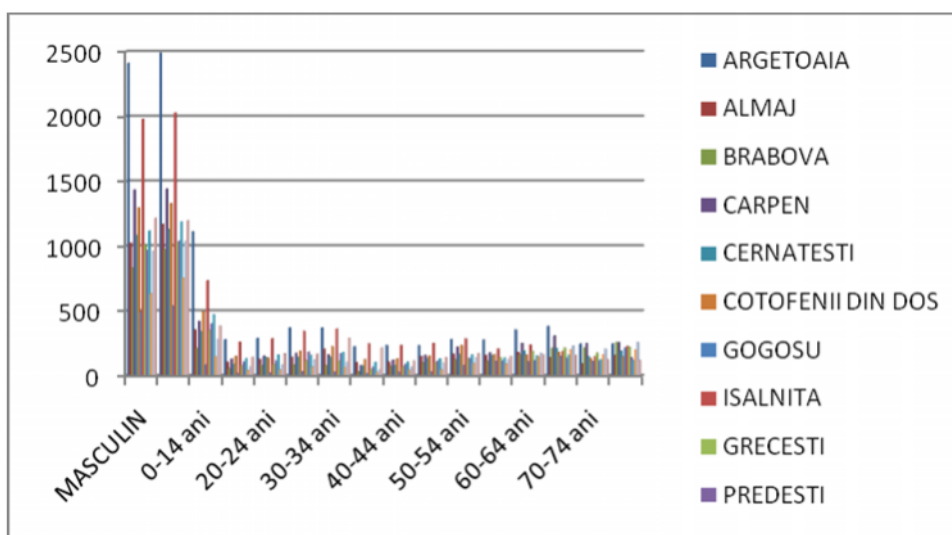
- români -aproximativ 37072 locuitori reprezentând 99% din totalul popula iei arealului.
- maghiari -aproximativ 3 locuitori
- romi- aproximativ 520 de locuitori -reprezentând aproximativ 0,02% din totalul popula iei
- germani-aproximativ 7 locuitori
- greci-aproximativ 3 locuitori



➤ alte etnii -aproximativ 6 locuitori

POPULA IA STABIL PE GRUPE DE VÂRSTE

Nr.CRT	LOCALITATE	MASCULIN	FEMININ	0-14 ani	15-19 ani	20-24 ani	25-29 ani	30-34 ani	35-39 ani	40-44 ani	45-49 ani	50-54 ani	55-59 ani	60-64 ani	65-69 ani	70-74 ani	75 peste
1	ARGETOAI A	2413	2490	1112	279	290	372	371	224	235	234	281	277	354	382	246	246
2	ALMAJ	1024	1171	353	107	126	143	208	104	107	148	167	159	181	141	94	157
3	BRABOVA	834	977	213	57	80	84	80	33	73	101	125	113	166	212	217	257
4	CARPEN	1435	1442	421	129	152	176	164	80	121	158	223	179	250	308	249	257
5	CERNATESTI	1084	1130	342	90	141	143	146	75	79	133	165	159	193	212	146	190
6	COTOFENII DIN DOS	1297	1331	495	151	136	191	224	127	131	153	234	164	160	180	134	148
7	GOGOSU	491	538	85	16	22	32	26	18	27	29	79	111	108	151	111	214
8	ISALNITA	1981	2029	734	260	286	344	362	248	234	250	285	207	238	187	148	227
9	GRECESTI	1009	1030	350	80	88	116	114	50	72	99	128	142	189	216	175	220
10	PREDESTI	970	1039	401	109	117	182	171	66	88	113	137	114	118	136	117	140
11	SCAIESTI	1118	1188	473	134	160	159	180	104	105	132	162	139	154	159	127	118
12	SEACA DE PADURE	632	754	147	42	46	68	65	28	45	48	95	91	146	202	162	201
13	SOPOT	961	1040	283	66	83	123	105	45	69	96	138	127	174	230	206	256
14	BACLES(MH)	1217	1198	382	144	170	169	290	214	115	142	172	149	164	159	127	118



POPULA IA STABIL PE SEXE

Nr.CRT	LOCALITATE	TOTAL	MASCULIN	FEMININ
1	ARGETOAI A	4772	2360	2412
2	ALMAJ	1940	962	978
3	BRABOVA	1651	759	892
4	CARPEN	2725	1358	1367
5	CERNATESTI	2051	1023	1028
6	COTOFENII DIN DOS	2538	1248	1290
7	GOGOSU	878	415	463
8	ISALNITA	3891	1923	1968
9	GRECESTI	1895	950	945
10	PREDESTI	2048	994	1054
11	SCAIESTI	2208	1083	1125
12	SEACA DE PADURE	1220	568	652
13	SOPOT	1830	886	944
14	BACLES(MH)	2156	1054	1102



1.4 Patrimoniu de mediu

Teritoriul „Colinele Olteniei” este caracterizat de prezența unor habitate naturale tipice mediului de stepă și pădure de stepă.

Teritoriul se găsește într-o zonă deluroasă, cu păduri de stejar, care sunt caracteristice zonelor de câmpie și de dealuri mici.

Din cele 14 localități propuse pentru constituirea Grupului de Acțiune Locală, o parte se află în interiorul unor situri de importanță comunitară, componente ale rețelei Natura 2000, și anume siturile ROSCI0045 Coridorul Jiului și ROSCI0202 Silvostepa Olteniei.

Numele zonei	Suprafața în ha	Caracteristicile principale (clasificarea directivelor privind Habitatele, Pășuni, Habitată și Pășuni)
ROSCI0045 Coridorul Jiului	71.452	Sit Natura 2000 – Declarat Sit de Importanță Comunitară prin Ordinul ministrului mediului și dezvoltării durabile nr. 1964/2007, modificat prin Ordinul ministrului mediului și pădurilor nr. 2387/2011.
ROSCI0202 Silvostepa Olteniei	9.297	Sit Natura 2000 – Declarat Sit de Importanță Comunitară prin Ordinul ministrului mediului și dezvoltării durabile nr. 1964/2007, modificat prin Ordinul ministrului mediului și pădurilor nr. 2387/2011.
Pajiștea Goguștef din Comuna Goguștea	10	Conform Legii nr. 5 din 6 martie 2000 privind aprobarea Planului de amenajare a teritoriului național- Secțiunea a III-a- zone protejate, una dintre zonele naturale protejate de interes național și monumente ale naturii



		care face parte din teritoriul „Colinele Doljului” este Paji tea Gogo u- tef nel din Comuna Gogo u.
--	--	---

NATURA 2000 reprezintă o rețea de arii naturale protejate constituite la nivel european format din:

- arii speciale de conservare (SAC-uri) – desemnate pentru habitate naturale (198 prezentate în Directiva Habitatare) și specii s lbatice (peste 800 prezentate în Directiva Habitatare)
- arii de protec ie special avifaunistic (SPA-uri).

Scopul re elei Natura 2000 nu este acela de a crea ni te a a-numite sanctuare care s exclud sistematic prezen a oric rei activit i umane. Conservarea biodiversit ii în ariile protejate de interes comunitar va necesita, de fapt, men inerea i promovarea unor activit i umane.

Astfel, în aceste zone pot continua toate activit ile dac acestea sunt realizate într-un mod durabil i nu afectează speciile i habitatele de interes comunitar.

Nu există restric ii, ci mai degrab recomand ri pentru utilizarea celor mai bune practici în agricultur i piscicultur , reconversia terenurilor pentru ob inerea produselor BIO, practicarea turismului ecologic, etc.

Această rețea se opune tendin ei actuale de fragmentare a habitatelor naturale i are ca fundament faptul real c dezvoltarea sistemelor socio-economice se poate face numai pe baza sistemelor ecologice naturale i semi-naturale.



Dat fiind faptul că interesele privind conservarea biodiversității nu pot fi limitate la nivelul frontierelor de stat, aceste aspecte au fost abordate într-un context internațional.

Prin urmare, Uniunea Europeană sprijină crearea acestor rețele, asigurând instrumentele necesare întru realizarea acestora, transformând de fapt Natura 2000 într-o piatră de temelie a politicii de conservare a naturii în cadrul Uniunii Europene.

Astfel, Uniunea Europeană și-a asumat o responsabilitate aparte privind conservarea speciilor sălbatice și a habitatelor naturale de interes comunitar.

Această responsabilitate este legată de crearea unei rețele ecologice care va include un eșantion reprezentativ din toate aceste specii și habitate de interes conservativ, în vederea protejării corespunzătoare a acestora, garantând viabilitatea acestora pe termen lung.

Legislația Uniunii Europene prin care se realizează aceste obiective cuprinde în principal două directive:

- Directiva Consiliului 79/409/CEE privind conservarea păsărilor sălbatice (numită pe scurt Directiva „Păsări”)
- Directiva Consiliului 92/43/CEE privind conservarea habitatelor naturale și a speciilor de floră și faună sălbatice (numită pe scurt Directiva „Habitat”)

Prevederile acestor directive au fost transpuse în legislația națională prin OUG 57/2007 privind regimul ariilor naturale protejate, conservarea habitatelor naturale, a florei și faunei sălbatice, cu modificările și completările ulterioare.

Una dintre obligațiile principale ale țării noastre în contextul aderării și integrării în Uniunea Europeană a constituit-o identificarea celor mai

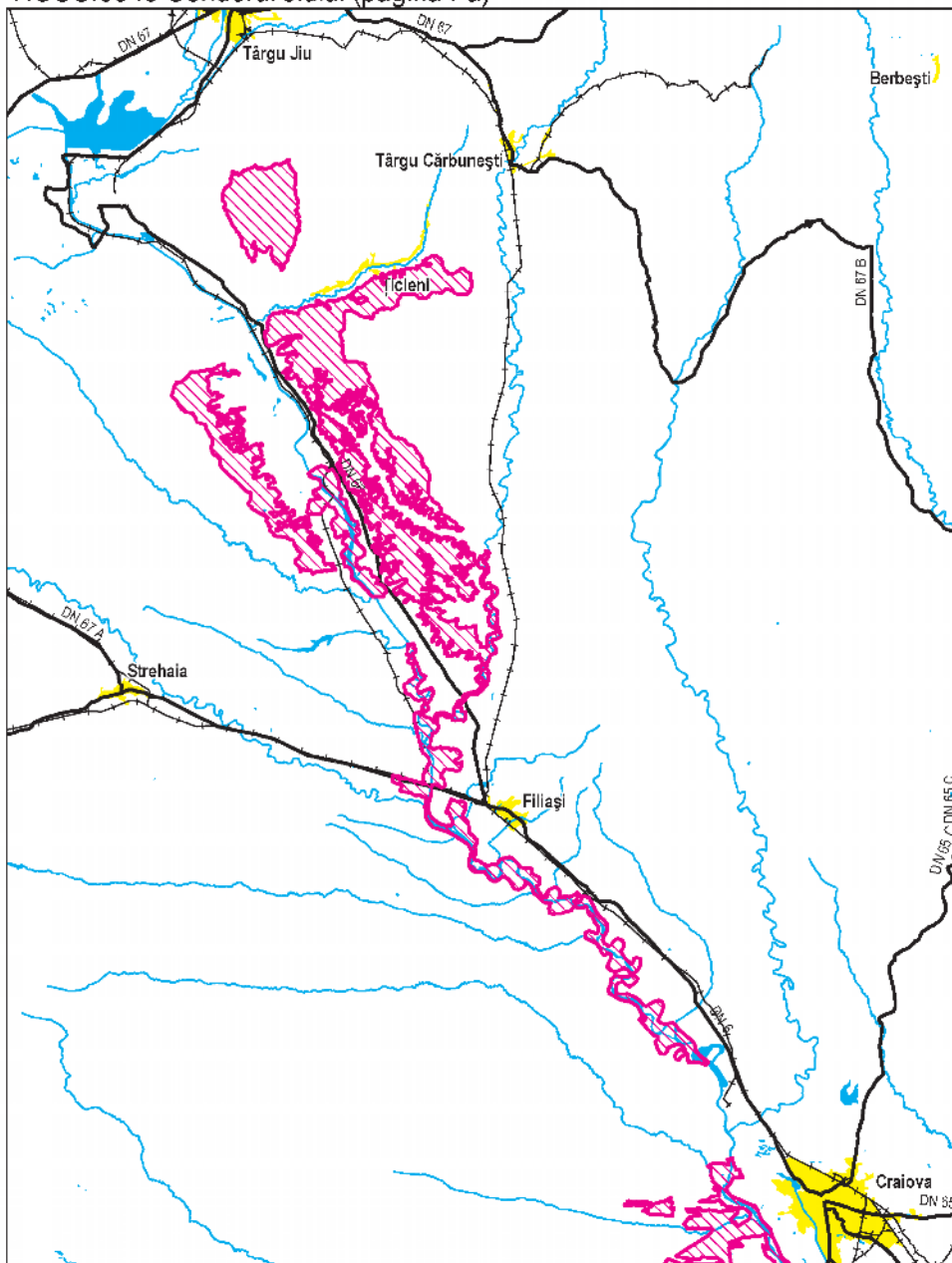


corespunzătoare teritoriilor atât ca număr, cât și ca suprafață, și desemnarea ca Situri de Importanță Comunitară (Site of Community Importance – SCIs) pentru protecția habitatelor naturale și speciilor sîlbatice înscrise în Anexele I și II ale Directivei „Habitat” și ca Arii de Protecție Special Avifaunistică (Special Protection Areas – SPAs) pentru protecția speciilor de păsări înscrise în Anexa I (art. 4 și Anexa I din Directiva „Păsări”) și a celor migratoare ce necesită protecție în perioadele de cuibărire, năpărlire, pasaj și iernare.

Acestea se află sub incidența prevederilor Convenției de la Bonn privind conservarea speciilor migratoare de animale sîlbatice (ratificată prin Legea 13/1998), o atenție specială acordându-se zonelor umede, în special celor de importanță internațională.



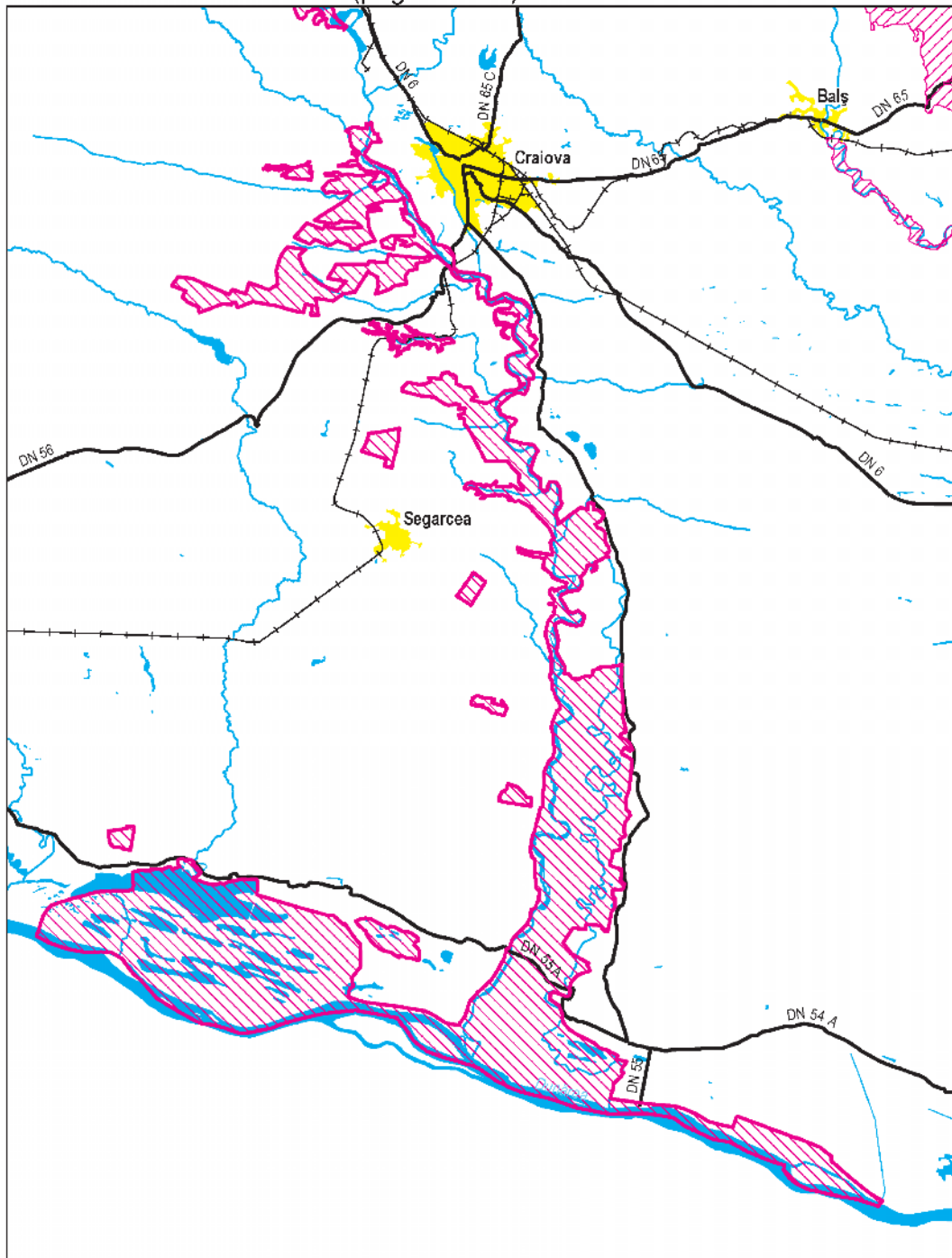
ROSCI0045 Coridorul Jiului (pagina I-a)



0 38 500 m



ROSCI0045 Coridorul Jiului (pagina a II-a)





ROSCI0045 Coridorul Jiului este administrat de către Consiliul Judeean Dolj prin contract de administrare încheiat cu Ministerul Mediului și Pdurilor din martie 2011.

Un procent din teritoriul administrativ al localităților **Alm j, Ialni a, Scaeti și Coșofenii din Dos** se suprapune cu situl de importanță comunitară Coridorul Jiului, astfel:

- **Coșofenii din Dos -10%**
- **Scaeti -4%**
- **Alm j -4%**
- **Ialni a -1%.**

Astfel, 753,75 ha din suprafața sitului Coridorul Jiului se află pe teritoriul localităților incluse în Grupul de Acțiune Locală.

Importanța prezintă în vecinătatea sitului, activitățile derulate chiar și în vecinătatea siturilor putând afecta obiectivele de conservare și protecție a siturilor, în această situație aflându-se localitatea Argetoaia.

Prin caracteristicile sale, respectiv existența a 14 tipuri de habitate naturale protejate, din care 4 sunt declarate prioritare, 2 specii de mamifere, 2 specii de amfibieni și reptile, 12 specii de pești și 4 specii de nevertebrate prevăzute în Anexele I și II ale Directivei Consiliului 92/43/CEE privind conservarea habitatelor naturale și a speciilor de floră și faună sălbatică, zona Coridorului Jiului, având o suprafață de 71.452 ha, a îndeplinit criteriile necesare pentru a fi desemnată ca Sit de Importanță Comunitară, având indicativul **ROSCI0045 CORIDORUL JIULUI** declarat prin Ordinul ministrului mediului și dezvoltării durabile nr. 1964/2007, modificat



prin Ordinul ministrului mediului și pădurilor nr. 2387/2011.

Teritoriul, în a cărui componență se află localitățile **Alm j, Ialni a, Scaeti și Coșofenii din Dos**, este situat de-a lungul cursului mijlociu și inferior al Jiului și include unul dintre cele mai rare și mai reprezentative și antioane relictare de luncă europeană puțin alterată, aflat în proces de dispariție vertiginosă.

Amplasat între 23°30'02" și 24°14'05" longitudine estică și între 43°42'01" și 44°05'55" latitudine nordică, cu lungimea pe direcția NNW-SSE de circa 129 km, acest areal traversează 4 din cele 15 ecoregiuni (Podiul Getic, Câmpiile Gvanu-Burdea, Silvastepa Câmpiei Române, Lunca Dunării) ale regiunii biogeografice continentale din România.

Din suprafața totală de 147.540 ha, 34.979 ha (24 %) revin fondului forestier, din care pădurile de pin 33.543 ha (23 %) și concentrează un complex de ecosisteme preponderent naturale, cu o diversitate considerabilă și o abundență locală de 764 – 5.000 ori superioară valorilor medii specifice pădurii românești, ceea ce-i conferă o personalitate biogeografică de excepție.

De asemenea, în zonă au fost identificate 56 din cele 212 tipuri de stațiune forestieră identificate în România, 22 din cele 50 formații forestiere și 97 din cele 306 tipuri de păduri evidențiate în țară.



Cercetările în derulare relevă apartenența arealului la teritoriile prioritare pentru conservarea biodiversității continentale cu o valoare foarte înaltă a acestuia. Astfel, deși ocupă abia 0,5 % din suprafața pădurilor și 0,6 % din suprafața națională, totuși concentrează 9 (91E0*, 91F0, 91I0*, 91M0, 91Y0, 9130, 91V0, 9170, 92A0), respectiv 32 % din cele 28 tipuri de habitate naturale forestiere protejate de legislația română și comunitară, din care 2 (91E0*, 91I0*), respectiv 33 %, din cele 6 prioritare protejate, dispuse în 4, respectiv 36 %, din cele 11 etaje fitoclimatice ale râii (etajul deluros de cvercete – gorunete, cerete, gârni etc, amestecuri dintre acestea – i leauri de deal; etajul deluros de cvercete cu stejar – i cu cer, gârni, gorun, amestecuri ale acestora; câmpie forestieră Silvostep); 56 (26 %) din cele 212 tipuri de stațiuni forestiere identificate în România; 22 (44 %) din cele 50 formații forestiere, cu 97 (32 %) din cele 306 tipuri de păduri evidențiate în țară.

Valea Jiului este unul dintre principalele culoare transbalcanice de migrație a



pașilor (drumul centro-european-bulgar) urmat de un număr impresionat de pașiri. Împreună cu cele sedentare, în Coridorul Jiului au fost identificate 135 (33 %) din cele 406 specii avifaunistice semnalate în România, din care 114 (84 %) protejate prin legi române și comunitare.

Proiectul propus înlesnește o valorificare durabilă a acestui patrimoniu natural de excepție, a cărui existență justifică și impune:

- utilizarea pădurii naturale ca etalon de gestiune pentru silvicultura practic apropiată de natură ;
- conservarea vieții sălbatice, a unor habitate naturale relictare și a unui rezervor local de gene valoroase;
- gestionarea responsabilă a întregului patrimoniu natural local, în general și a celui forestier, în special;
- menținerea unor unități peisagistice silvestre, rare și insolite, cu mare forță de atracție;
- oficializarea unui parc natural care, prin funcțiile sale multiple, va asigura baza pentru reconversia forței de muncă locale și locuri de muncă într-un domeniu de mare interes național și internațional;
- asigurarea unui spațiu natural de educație și instruire ecologică
- promovarea ecoturismului, sursă de valută nepoluantă , prin perpetuarea activităților tradiționale locale;
- optimizarea deciziei, protecția mediului, protecția vieții și sănătății și creșterea calității vieții.

Vulnerabilitate: Amplasarea teritoriului în trei județe și în apropierea municipiului Craiova impune elaborarea unui plan judicios de amenajarea teritoriului (P.A.T.) în baza căruia se poate fi actualizat, decenal, planul de



urbanism general (P.U.G.) al tuturor localităților aferente. P.U.G., odată actualizat, permite elaborarea planului urbanistic zonal (P.U.Z.), din care derivă planul urbanistic de detaliu (P.U.D.).

Elaborarea P.A.T., reclamă armonizarea tuturor intereselor prezente și viitoare din acest spațiu extrem de mozaicat, în care ponderea fondului forestier (34 %) și a pădurii (33 %) nu pot scădea, la fel ca și a altor categorii funciare care focalizează habitate naturale protejate prin legi românești și comunitare.

În acest fel, poluarea, urbanizarea, agriculturalizarea și alte tipuri de impact antropic ecodistructiv pot fi conciliate cu imperativele majore ale dezvoltării durabile și ale conservării biodiversității în fruntea cărora este însuși omul.

Situl de importanță comunitară **ROSCI0202 Silvestepa Olteniei** se suprapune cu un procent din teritoriul administrativ al localităților următoare care apar în teritoriului GAL “Colinele Olteniei” astfel:

- **Seaca de Pădure-26%**
- **Carpen-5%**
- **Brabova-1%**

Acesta este situat în partea vestică a Câmpiei Olteniei, mai exact în Câmpia Desnăului, la contactul cu Platforma Piemontan-Getică.

Localitățile incluse în Grupul de Acțiune Local ocupă 1884,70 ha din suprafața sitului Silvestepa Olteniei.

Având ca și coordonate 44° 21' 8" latitudine nordică, 23° 16' 56" longitudine estică și o altitudine minimă de 91 m și maximă de 276 m, situl este constituit din 6 poligoane, reprezentând 6 trupuri de pădure. Din punct de



vedere al administrației silvice, p durile apar în OS Peri or (cca. 6 800 ha - trupurile de p dure C prioara-Tencanau-M r cine, Tarnava-Intorsura, Peri or, Pleni a i Verbicioara) i la OS Craiova (trupul de p dure Seaca-tiubei- cca. 2500 ha).

Din cele 6 poligoane forestiere delimitate în suprafa total de 9.296,7 ha (100 %), suprafa a tipurilor de habitate forestiere de interes comunitar totalizeaz 7.573,8 ha (81,5 %), dup cum urmeaz :

- 91E0* ocup 108,4 ha (1,2 %)
- 91M0 - 6.487 ha (70,7 %)
- 91I0* - 975,4 ha (10,5 %)

Situl a fost extins de la o suprafa de aproximativ 50 ha la 9.297 ha, prin Ordinul ministrului mediului i p durilor nr. 2387/2011, datorit reprezent rii bune a 5 tipuri de habitate de importan comunitar (91M0 - P duri balcano-panonice de cer i gorun, 40C0 * - Tuf ri uri de foioase ponto-sarmatice, 91I0 * - Vegeta ie de silvostep eurosiberian cu Quercus spp., 91E0 * - P duri aluviale cu Alnus glutinosa i Fraxinus excelsior (Alno-Padion, Alnion incanae, Salicion albae), 62C0 * - Stepe ponto-sarmatice), a 3 specii de amfibieni i reptile i 3 specii de nevertebrate de importan comunitar .





Din punct de vedere geografic, situl este situat în partea vestică a Câmpiei Olteniei, mai exact în Câmpia Desnuiului, la contactul cu Platforma Piemontan-Getic. Terenul este în general orizontal, cu depresiuni mai mult sau mai puțin adânci și versanți scurți. Alitudinea terenului variază între 60 m și 230 m.

Substratul litologic este alcătuit din loessuri și mai puțin din dune de nisip, în partea de sud. Valea Desnuiului care străbate situl are o luncă bine dezvoltată, meandrată, iar debitul este scăzut și fluctuant. Apa freatică este situată pe terase la peste 10 m adâncime, apropiindu-se de suprafață doar în luncă.

Solurile apar în clasele Cernisoluri - cernoziom- și Luvisoluri- preluvosol și luvosol -, iar în luncă Hidrisol/aluvisol.

Vegetația forestieră este specifică zonelor fitoclimatice de câmpie forestieră și celei de silvostepă. Predomină ceretele, gârnițele, ceretogarnitetele, care însumează peste 80 % din suprafața pădurilor, stejărețele de stejar pedunculat, stejărețele de stejar brumariu și amestecurile de cvarcinee.

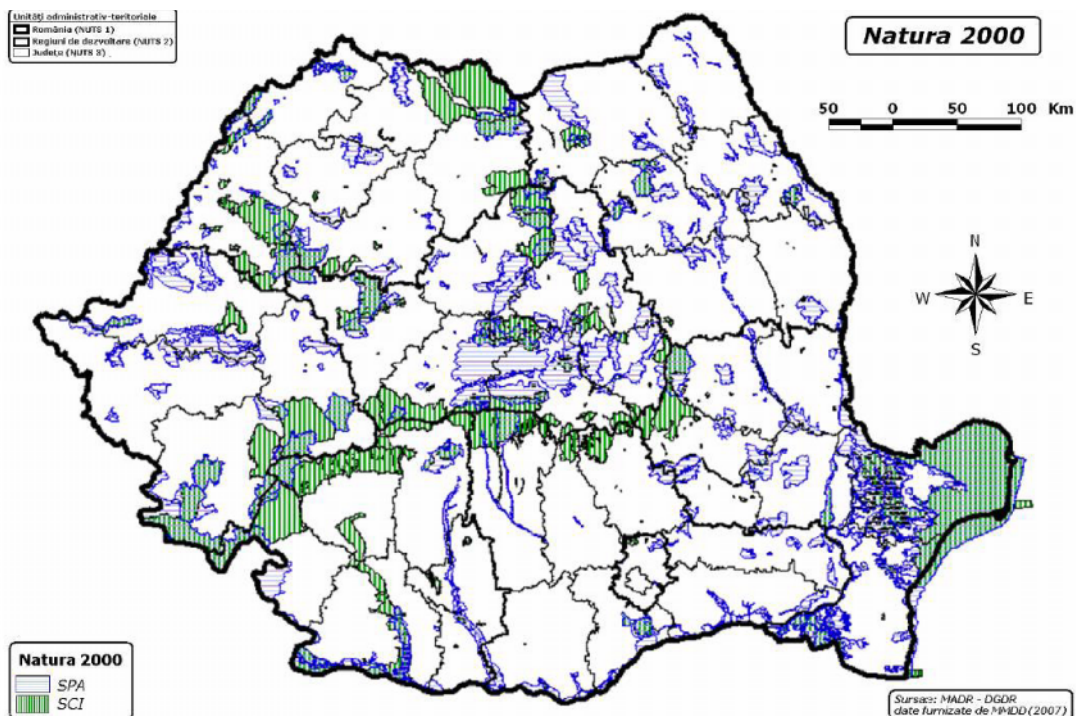
Pădurile sunt în proporție de peste 85 % de tip natural fundamental și se încadrează în două tipuri de habitate forestiere de interes comunitar: 91M0 și 91I0. Sunt cele mai reprezentative păduri din partea de vest a Câmpiei Olteniei, având o stare bună de conservare, suprafețe compacte destul de mari (peste 1500-2000 ha), ceea ce le conferă o mai mare stabilitate. De asemenea, aceste păduri adăpostesc și elemente de floră și faună foarte valoroase.

Vulnerabilitate: Apropierea localităților, accesibilitatea ușoară a pădurilor, braconajul, nevoia de lemn de foc, pășunatul în pădure, descărcarea frauduloasă a deeurilor în pădure, precum și presiunea turistică în perioada



de înflorire a bujorului din luna mai, constituie principalele puncte sensibile ale agresiunii antropice.

P durile incluse în sit, în suprafață total de 9.296,7 ha, situate în Ocoalele Silvice Craiova și Perișor, au fost menținute în proprietatea statului.



Paji tea Gogoșu - teț nel-zon natural protejat de interes național

Conform Legii nr. 5 din 6 martie 2000 privind aprobarea Planului de amenajare a teritoriului național - Secțiunea a III-a - zone protejate, una dintre zonele naturale protejate de interes național și monumente ale naturii care face parte din teritoriul „Colinele Doljului” este Paji tea Gogoșu - teț nel din Comuna Gogoșu.

Teritoriul se află în Podișul Getic pe subdiviziunea Platforma Desnățuiului, în apropierea limitei cu Câmpia Olteniei. Din podișul plan constituit din sedimente proluviale din Carpații Olteniei în prezent nu au rămas decât

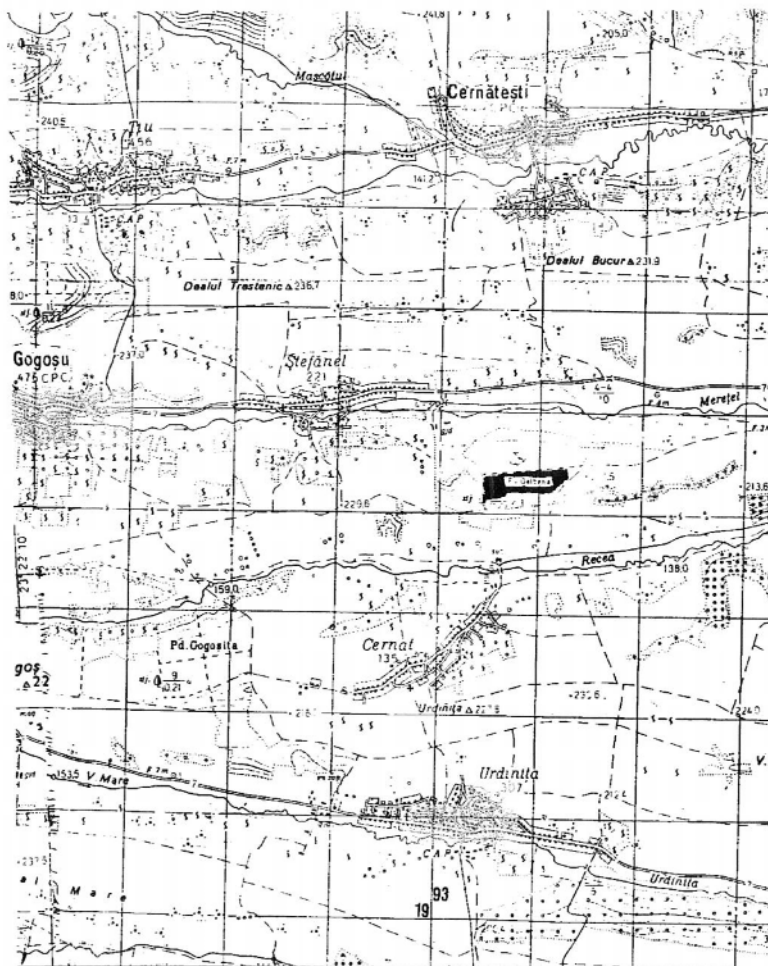


coame alungite pe direc ia vest – est, separate prin v i. Relieful actual provine dintr-un platou levantin. Pe platform i pe treimea superioar a versan ilor roca parental este constituit din argile levantine. Relieful puternic fragmentat de v i adânci, textura în general grea a rocilor luto-argiloase carbonatate, climatul c lduros i subumed i vegeta ia p durilor de stejar au condus la formarea solurilor brune astfel:

- Sol brun luvic slab- moderat pseudogleizat cu drenaj intern lent, drenaj extern foarte redus, situat pe platouri în zonele depresionare (crovuri);
- Sol brun eumezobazic tipic situat pe platouri având acelea i caracteristici de drenaj;
- Aspecte hidrologice.

Pe acest teritoriu nu exist ape de suprafa permanente, neexistând izvoare puternice. Re eaua hidrografic este alcatuit din oga e i v i secundare ce se adun în v ile principale, apele pluviale scurgându-se repede pe versan i. Pe platou apa freatic este de peste 20 m.

Precipita iile medii anuale de peste 500 m, curentul descendent predominant a dus la levigarea solutiilor, a dispersiilor coloidale i carbonatului de calciu pe profil.



PAJIȘTEA GOGOȘU - ȘTEFĂNEL
GOGOȘU L-34-131-D Gogoșu



Aspecte climatologice

Clima este temperat cu ierni blânde moderat de reci, cu veri calduroase (peste 22⁰) prelungite și în luna septembrie (Cf. Ax).

Precipitațiile însumează în medie anual 559,7 mm, cu un maxim în mai – iunie și un minim accentuat în iulie – august – septembrie.

Regimul eolian indică o predominanță a vânturilor de vest, austrul, favorizat de orientarea reliefului.

În această zonă protejată de interes național sunt 17 specii protejate după cum urmează :

Grup major	Nr. Specii	Lista speciilor protejate*ber	**
Mamifere		1. Erinaceus europaeus = Ariciul	p
		2. Ericetus cricetus = Hârciogul	p
		3. Citellus citellus = Popândul	p
Păsări		1.Calanrella cinerea = Ciocârlia de step	R
		2.Aquila heliaca = Acvila de câmp	
		3.Buteo buteo = Țepeșul	R
		4.Asio flameus = Ciful de câmp	R R
Reptile		1.Eryx jaculus = Șarpele de step	P
		2.Testudo hermanni = Broasca țestoasă din Oltenia	R
Amfibieni		1.Bufo viridis viridis = Broasca râioasă verde	P
		2.Bufo bufo bufo = Broasca râioasă cafenie	V



Nevertebrate		1.Ceratomyx cerdo = Croitorul 2.Mantis religiosa = C l u g r i a 3.Parnassius apollo = Fluturele cu pete ro ii	P P R
Plante		1.Digitalis ferruginea (l) = Dege el 2.Vicia sparsiflora (ten) = M z riche 3.Lathyrus spnaericus (retz) =Orastica	R

* (în parantez): conven iile interna ionale sub a c ror protec ie se g se te:

Ber – Conven ia de la Berna (Legea 13/1993)

Bon – Conven ia de la Bonn (Legea 13/1998)

C – Conven ia CITES (Legea 69/1994)

DH – Directiva Habitate 92/43/EEC

DP – Directiva Pasari 79/409/EEC

** pentru fiecare specie, este men ionat categoria de vulnerabilitate:

V – vulnerabile, / **P** – periclitat, / **R**– rare, / **E** – endemice.



1.5 Patrimoniul arhitectural și cultural

Teritoriul supus organizării Grupului de Acțiune Locală denumit generic „Colinele Olteniei” se află în partea de Nord Vest a județului Dolj, județ de câmpie din sud-vestul României. Ocupând locul 7 în ierarhia județelor țării, după suprafață, numele Dolj vine de la râul Jiu care îl străbate Dol-Jiu și are drept graniță sudică fluviul Dunărea. Județul Dolj apare atestat documentar din anul 1444 sub denumirea de Județul de Baltă. Așezat în Câmpia Dunării teritoriul lui se întindea de la Balta Blahnița, aflată azi pe teritoriul județului Mehedinți, până la actuala comună doljeană, Bistre. Astăzi, limitele convenționale îl separă de județele: Mehedinți la Vest; Gorj la Nord; Valcea la Nord-Vest; Olt la Est, iar pe latura sudică, limita este naturală fiind constituită de cursul Dunării care formează aici o parte din granița țării cu Bulgaria.

Teritoriul Grupului de Acțiune Locală „Colinele Olteniei” depășește granița de Vest a actualului județ Dolj, prin includerea comunei Bâcle comunitate transteritorială administrativă comunei doljene Grecești. Moștenirea culturală, parte însemnată din cea specifică Podisului Piemontan al Bălciței din perimetrul județelor Dolj și Mehedinți, realizează **omogenitatea zonei, demonstrând un teritoriu colinar, amplu** în care locuitorii socializează relaționând în cadrul aceluiași tip de paradigmă pentru valorificarea aceluiași tip de preocupări, de aspirații, de probleme nerezolvate și idei de proiecte în portofoliu. Orientarea Grupului de Acțiune Locală „Colinele Olteniei” către dezvoltarea economică durabilă a zonei, are în vedere **păstrarea și conservarea moștenirii și identității culturale specifice** și atragerea de investiții prin grija față de calitatea vieții și a mediului. Grupul de Acțiune Locală își fundamentează strategia pornind de la conceptul că dezvoltarea presupune creșterea și progresul economic, acesta, conducând la



îmbunătățirea vieții generale a comunității. Ca să-și atingă acest deziderat, în cadrul Grupului de Acțiune Local „Colinele Olteniei”, conform teoriilor în materia dezvoltării durabile, se va urmări împreună cu partenerii „ansamblul schimbărilor de structuri mentale și de comportamente sociale care permit creșterea produsului global și care transformă progresele particulare într-un progres social generalizat²”. Viața economico-socială, culturală, politică, va fi susținută prin intermediul Grupului de Acțiune Local extinderii gamei de alegeri, fiecare partener devenind componentă a progresului cantitativ și calitativ al complexului. Raportându-ne numai la activitatea economică, ca bază a veniturilor, moștenirea culturală, în deosebit de firavă exploatată, pe teritoriul Grupului de Acțiune Local, ar putea dezvolta pe baza infrastructurii locale și a trăsăturilor definitorii antropice ale spațiului rural, diversificarea activităților economice. De la existența instituțiilor culturale publice sau private, arhitectura rurală, ariile protejate, obiceiurile de cult până la tradițiile orale, obiceiurile, practicile și ritualurile, povestirile vieții și relațiile sociale ale indivizilor, ca forme ale procesului de identificare se poate lua în calcul promovarea unui anumit tip de turism și implicit, conex, dezvoltarea unor servicii.

Grupul de Acțiune Local „Colinele Olteniei” are în vedere **turismul rural, agroturismul și ecoturismul**, forme care ar putea sprijini economia locală, deși, din punct de vedere al clasificării privind potențialul turistic negăm în zonă colinară, fără forme de relief atractive. Cu toate acestea, prezența milenară a comunităților cu moștenirea lor istorică și culturală arată socializarea, migrarea și întrepunerea diverselor culturi care stau la baza continuității locuitorilor pe acest teritoriu, locuitori care în prezent gestionează un patrimoniu public și privat care poate fi baza dezvoltării

² P. Guillaumont, Economie du développement, vol.1, Le sous-développement, PUF,1985,p.44



formelor de turism rural menționate. Grupul de Acțiune Local Colinele Olteniei își propune ca în viitorul apropiat să extindă publicul țintă actual care poate fi asimilat ca practicând turism, în cea mai mare măsură format din oamenii locului sau din cei care tranzitează localitățile, spre consumatori turismului de nișă, cultural și rural.

Turistul ce ar străbate teritoriul Grupului de acțiune Local ar avea de văzut **case tipice rânești**, majoritatea cu două camere, un hol și o tindă făcute din chirpici - un amestec de pământ și paie aruncat parcă în grabă peste un schelet de bârne. Sărăcia locuitorilor este reflectată în aspectul sărăcăcios și degradat al caselor. Nu casele ar atrage privitorul aici ci oamenii ce locuiesc în ele, oameni simpli, primitivi, nu cu prea multă școală dar ospitalieri, care știu cum să facă un străin să se simtă bine la ei în ogrădă, în sărăcia lor. Gospodăriile rânești ale oamenilor simpli sunt formate din locuință, magazie și pătul pentru depozitarea cerealelor, grajduri pentru adăpostul animalelor, un opru pentru adăpostul uneltelor, o pivniță pentru păstrarea produselor viticole și alimentare. Componenta gospodăriei reflectă de fapt activitățile practicate de locuitorii săi (cultura cerealelor, creșterea animalelor, viticultura). Prezența pivniței, sub formă de bordeie săpate în pământ la marginea satului, se datorează îndeletnicirii locuitorilor în cultura viței de vie, mai târziu aceste bordeie fiind păstrate și construindu-se pivnițe în vatra satului. Interiorul locuinței rânești reprezintă o componentă importantă a civilizației populare autentice oltenice.

Arhitectura populară este îmbogățită de **prezența construcțiilor civile din evul mediu, și anume a conacelor boieresti, a culelor și a caselor întărite (cula de la Almaj, Brabova, Cernatești)**. Un rol deosebit de important în arhitectura medievală din zonă l-a jucat îmbinarea



spectaculoasă a artei arhitecturale tradiționale locale cu arhitectura balcanică. Culele din România sunt martorii ale simului artistic și îndemnării țărilor care au preluat elemente din arhitectura caselor boieresti fortificate. Clădirile, care mai pot fi admirate în anumite locuri din țară au o arhitectură în care se contopesc trăsăturile caselor țărănești, într-o sinteză originală. În general, culele sunt clădiri înalte, cu ziduri și ruine și sunt puse de metereze, niște mici cetăți croite pentru nevoile unei familii. Numele lor provine de la turcescul "kule", care înseamnă "turn".

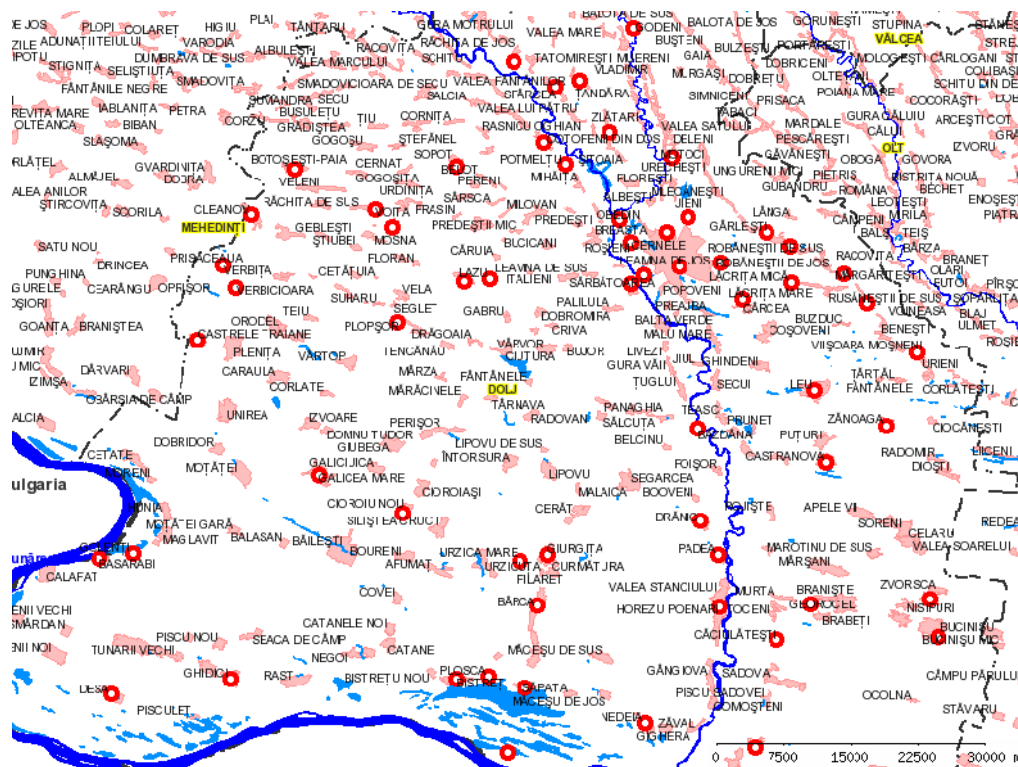
Pe teritoriul Grupului de Acțiune Locală sunt înregistrate în Lista Monumentelor Istorice din 2010, un număr de 40 de **obiective de interes național și local (39 în județul Dolj și unul în județul Mehedinți)** în comunele: **Almăj, Argetoaia, Bâcle Brăbova, Carpen, Cernătești, Coșofenii din Dos, Gogoșu, Grecești, Ialnița, Predești, Seacă de Pădure, Scaiești, Sopot** conform Monitorului Oficial al României, nr. 670 bis din 1 oct 2010; Anexa la Ordinul Ministrului Culturii și Patrimoniului Național 2361-2010, pentru modificarea anexei nr. 1 la Ordinul Ministrului Culturii și Cultelor nr. 2314-2004, privind aprobarea listei monumentelor istorice, actualizată și a Listei monumentelor Istorice dispărute, județul Dolj și județul Mehedinți.

De asemenea, pe teritoriul Grupului de Acțiune Locală se regăsesc un număr de **6 obiective arheologice de interes național** din cele 82 din județul Dolj, înregistrate în Repertoriul Arheologic Național al României, după cum urmează :

1. **Situl arheologic de la Coșofenii din Dos** - "Dealul Botu Mare". la 3 km SSV de biserică, sat Coșofenii din Dos, com. COTOFENII DIN DOS, datare Epoca bronzului, Latène, Eneolitic / sec. V - II a. Chr.



2. **Cetatea dacic de la Voita** - "La Cetate". la 1 km S de sat, funcia locuire civil , localizare sat Voita, com. BRABOVA, datare Latène / sec. I – II
3. **Situl arheologic de la Sopot** - "La B rzuica", funcia, locuire civil , a ezare, localizare, Sopot, com. SOPOT, datare Neolitic, Epoca bronzului
4. **Cetatea de la Potmel u** - "Botu Cet ii". la 5 km V de sat, funcia locuire civil , cetate, localizare, sat Potmel u, com. COTOFENII DIN DOS, datat Epoca roman / sec. II
5. **Valul de p mânt de la Cleanov** - "Troianul", funcia fortifica ie, val de p mant, localizare, sat Cleanov, com. CARPEN, datare epoca roman ,
6. **Situl arheologic de la Alm j** - " coala general a ezare Alm j, com. ALMAJ, datare Neolitic, Epoca roman / sec. II



Sursa: Repertoriul Arheologic Na ional (RAN), jude ul Dolj



Primele comunități omenești atestate arheologic prin importante descoperiri, în teritoriul Grupului de Acțiune Locală, conform listei menționate, aparțin epocii noi a pietrei (neolitic) și au dezvoltat mai multe culturi din epoca preistorică a formării culturii și civilizației umane, între care, cele regăsite omogen sunt: Cultura Cotofeni, Cultura Glina, Cultura La Tène sau Cultura Sclăruș.

Comuna Cotofeni din Dos, județul Dolj, propusă să fie sediul central și centrul administrativ al Grupului de Acțiune Locală „Colinele Olteniei”, al cărei teritoriu exemplifică în mod suficient moștenirea complexă și chiar completă a istoriei ei ca așezare umană, înregistrează istoric prin mărturii, mergând succesiv prin epoci, toate culturile enumerate mai sus, caz unic în județ (există mărturii din preistorie, epoca romană, epoca feudală, epoca medievală, epoca modernă, etc).

Astfel, pe teritoriul comunei **Cotofeni din Dos**, găsim situl arheologic din satul Cotofeni din Dos, la 3 km. Vest de sat în punctul Dealul Botu Mare și Dealul Botu Mic și, în același loc, Cetatea Getică Cotofeni, datată, aparținând sec. V-II a Chr. **Culturii geto-dacice Latène (La Tène)**. Numele se referă la o cultură din perioada târzie a Epocii Fierului, creată de celți europeni. Cultura La Tène își are originile la mijlocul secolului V î.Hr., când celții au intrat în contact cu grecii și etruscii. În următorii 400 de ani a trecut prin diferite stadii și variații regionale, pe măsură ce celții populau Europa de Nord și Insulele Britanice, și s-a încheiat la mijlocul secolului I î.Hr., când cei mai mulți dintre celți au ajuns sub stăpânirea romană. **Cetatea Getică Cotofeni**, este protejată de o fortificație care a funcționat în două faze: 1. - fortificația se compunea dintr-un zid de cărămizi arse cu o grosime de 3,5-4 m. Între cele două paramente, ridicate fiecare din câte două



iruri de cărămizi dispuse transversal pe axul zidului, se afla o masă de pământ argilos puternic ars (emplekton). La distanțe relativ regulate, în porțiunile cu pantă, între cele două paramente s-au ridicat iruri transversale de cărămizi (diathonoi) în scop de stabilizare a emplektonului;

2. - ruinele zidului de cărămidă au fost înglobate într-o fortificație cu val, palisadă și an de apărare. În cuprinsul așezării au fost identificate instalațiile în care au fost arse cărămizile și pământul argilos care a slujit drept masă de umplutură pentru emplekton.

Așezarea sat Coșofenii din Dos, este înregistrată ca monument istoric și este datată ca aparținând epocii bronzului timpuriu, **Culturilor preistorice Sălcuța, Coșofenii și Glina**, cea mai importantă cultură din Oltenia. Originea culturii Coșofenii a putut fi stabilită (P. ROMAN 1976, 69-70) prin cercetarea eneoliticului final din jumătatea vestică a României, care a demonstrat formarea unei mari unități culturale pe largi spații geografice, care a înglobat ariile și esența culturilor Sălcuța, Bubanj I, Petrești. Unificarea, fărâșă în lăture toate nuanțele regionale, a fost determinată de amestecul fortuit al culturilor sus menționate, sub presiunea populației de origine nord-pontică, pe de o parte, și a unor grupuri nord-vestice, pe de altă. La muzeul Olteniei din Craiova, se găsesc expuse topoare de cupru de tip Jaszladany, specifice culturii Sălcuța, descoperite în timpul săpăturilor arheologice din situl de la Coșofenii din Dos.

Un alt obiectiv istoric important prezent pe teritoriul Comunei Cotofenii din Dos este **Așezarea romană de la Potmelu**, punctul Botu Cetății, la 2 km Nord Vest de satul Potmelu, datat secolul II p. Chr. De asemenea, patrimoniul cultural al comunei se întregeste cu frumoasa **Biserică ortodoxă, cu hramul Sfânta Paraschieva**, din satul Mihăia, datat anterior anului 1876.



Primăria și Consiliul Local Coșovenii din Dos a efectuat un studiu de fezabilitate pentru realizarea investiției „Punerea în valoare a patrimoniului istoric și cultural” în Comuna Coșovenii din Dos, județul Dolj, în vederea urmării surselor de finanțare pentru realizarea acestui proiect cât mai curând. Studiul are în vedere lista monumentelor istorice de interes național și local, regăsite pe teritoriul comunei, înregistrate în Anexa la Ordinul Ministrului Culturii și Patrimoniului Național 2361-2010 și siturile arheologice înregistrate în Repertoriul Arheologic Național (RAN), județul Dolj, ca resurse de atracție culturală și turistică. În jurul acestora, agenții economici din Grupul de Acțiune Locală Colinele Olteniei, pot dezvolta activități turistice și pot avea acces la resursele "monument istoric" identificate cu respectarea normelor de punere în valoare și de protecție a lor.

Comuna Almaj, județul Dolj aduce în patrimoniul arhitectural și cultural al Grupului de Acțiune Locală, obiectivele: **Situl arheologic de la Almaj**, punct "coala General", din sat Almaj; Punct "coala General", în vecinătatea colii, pe un bot de deal, la 200 m.V de biserică satului Almaj; Așezare, din sat Almaj; Punct "coala General", în vecinătatea colii, pe un bot de deal, la 200 m.V de biserică satului Almaj, sec. II p. Chr., Epoca romană; Așezare, în satul Almaj, Punct "coala General", în vecinătatea colii, pe un bot de deal, la 197m.V de biserică satului Almaj, atestat, neolitic; Biserică "Sf. Voievozi", din satul Almaj, atestată 1787-1789; Cula Poienaru, din satul Almaj, atestată 1764, modificată în 1896; Biserică, cu hramul Adormirea Maicii Domnului, din satul Siteaia, monumentul Cruce de Piatra, în satul Siteaia, pe drumul Craiova Filiași*.



Biserica "Sf. Voievozi", din satul Almaj, Monument reprezentativ al artei feudale tarzii, care pastreaza un remarcabil portret al domnitorului Nicolae Mavrogheni.

Cula de la Almaj a fost construita in 1764 de postelnicul Barbu Poienaru, langa biserica pe care a ridicat-o in inima satului. Pana in anul 1844 cula a avut si un etaj cu o singura incapere si cerdac pe stalpi de lemn, dar in incendiul din 1844 a ars si nu a mai fost refacut.

Modificata in 1896, cula a fost donata primariei si in 1904 a fost instalata aici o scoala. Are forma dreptunghiulara, cu parter inalt, hol si o camera inalta luminata de patru ferestre largite. Bolta camerei este acoperita cu lunete pe fiecare latura sub care se afla medalioane din stuc, in mijlocul carora au fost pictate fabulele lui Esop, anotimpurile si figuri alegorice. Intersectia dintre muchiile boltii si lunete este subliniata de profile inguste cu motive vegetale.

Sursa: "Cule case boieresti fortificate din Romania, de Luiza Zamora, Serban Bonciocat".

Zilele comunei Almaj sunt srbtorite anual de Rusalii cand toti locuitorii satelor se intalnesc intr-o frumoasa zona a comunei unde alaturi de Calusarii satului Mosneni se prind in hore si sarbe traditionale, dupa ce in prealabil au



fost vizitati acasa de catre echipa de Calusari. De altfel, Rusaliile sunt una din srb torile tradi ionale în Oltenia i în teritoriul Grupului de ac iune Local .

Comuna Argetoaia, jude ul Dolj se al tur patrimoniului arhitectural si cultural al Grupului de Ac iune Local cu **Biserica cu triplu hram Sfantul Nicolae, Sfantul Ioan si Sfantul Gheorghe**, din satul Argetoaia, datare 1813 i monumentele istorice Cruce de Piatra, din satul Argetoaia, zona Macrea, realizat la inceputul secolului XIX, ctitorie a boierilor Argetoianu si crucile pictate din cimitirul satului Salcia*. De numele comunei Argetoaia se leaga si cel al lui Constantin Argetoianu, boier si mosier roman, fost diplomat al Romaniei la Roma, Viena, Paris, Constantinopol (in doua randuri, 1898, 1903-1904), Sankt Petersburg (1908-1909); trecut mai apoi din diplomatie in politica si ocupand post guvernamental de ministru La Justitie, la Finante, la Interne, la Externe si de asemenea foarte putin timp Prim-ministru, Consilier Regal, Presedinte al Senatului Romaniei. Este cunoscut faptul c familia Argetoianu este atestat în documentele vremii înc din anul 1668, atunci când, într-un document privitor la Cerne i în care apare i semn tura lui Mihaiu Hargetoianu care avea titlul de vel stolnic. Tot de la sfâr itul sec. al XVII-lea, într-un act domnesc, datat 1697, întâlnim un Dumitra co Argetoianu, vel C pitan, tat l viitorului om politic Constantin Argetoianu.

Comuna Bâcle , jude ul Mehedin i, atestat documentar la 1513 i 1589 se alatur patrimoniului arhitectural si cultural al Grupului de Ac iune Local cu **monumentul istoric denumit Cruci de piatra**, din satul Corzu, din curtea bisericii*. De asemenea se mandre te cu o monografie interesant , în manuscris, a Prof. Constantin t. Mih lcescu, autor, intitulat „Monografia satului Bâcle , jude ul Mehedin i, 1513-1988”. Descendent al marii familii



locale a Mich Ices tilor, oameni de vaz în sat, maior, farmacist cu farmacie in Bucure ti, preot, Profesorul Constantin t. Mih Icescu face o introspec ie i o rememorare a succesiunii genera iilor locuitorilor titra i i a aportului acestora la via a satului precum i o adev rat baz de date statistice referitoare la indicatorii teritorialii la nivelul comunei în perioada supus analizei, avand drept surs Anuarul Mitropoliei Olteniei, de regul .

Comuna Brabova, jude ul Dolj contribuie la patrimoniul arhitectural si cultural al Grupului de Ac iune Local cu obiectivul monumentul istoric **Cetatea geto-dacic de la Voia**, punctul „la Cetate”, amplasament la 1 km de satul Brabova, datata sec I p. Chr. Biserica Sfintii Voievozi din satul Brabova, datat 1885. În cursul anului 1968 în satul Brabova s-au identificat fragmente de ceramica lucrata cu mâna, din pasta zgrunturoasa de culoare neagra - caramizi ornata cu benzi de incizii "în val", realizate cu ajutorul pieptenului care dateaza din sec. VIII-IX.

Cula Izvoranu-Geblescu sau Cula-locuinta fortificata, întâlnit frecvent in peisajul rural din Oltenia, face parte din cladirile - proprietate a marilor latifundiari, pentru a se proteja de incursiunile detasamentelor înarmate ale turcilor, în sec. al XVIII-lea/XIX-lea care traversau Dunarea plecând din cazarmile Imperiului Otoman stabilite în nordul Bulgariei. Cu timpul, culele si-au pierdut vocatia defensiva, devenind, pentru proprietarii lor, semn al apartenentei la clasa marilor boieri.

Comuna Carpen, jude ul Dolj contribuie la patrimoniul arhitectural si cultural al Grupului de Ac iune Local cu **obiectivul de patrimoniu national, monument istoric, Brazda lui Novac sau Troianul**, localizat la 0,8 km Sud de satul Cleanov, datat secolul IV si fiind de fapt un val de pamant din epoca romana tarzie.



Al doilea obiectiv este **biserica cu hramul Sfantul Ioan Botez torul**, din satul Carpen, datat 1832, al treilea, **Biserica cu hramul Sfantul Nicolae**, din satul Carpen, datat 1821, al patrulea, **Biserica cu hramul Sfin ii Imp ra i** din satul Ceanov, datat 1868 i al cincilea, Biserica ortodoxa cu hramul Sfantul Ioan Botez torul din satul Gârle ti, datat 1846 i ref cut la 1877*.

Comuna Cernate ti, jude ul Dolj se al tur patrimoniului arhitectural si cultural al Grupului de Ac iune Local cu **Biserica cu hramul Sfantul Nicolae**, din satul Cern te ti, datat 1820 i **Cula Cernate tilor**, com. Cern te ti, jud. Dolj.



CULA CERN TE TILOR, Locuinta fortificata, face parte din cladirile - proprietate a marilor latifundiari, pentru a se proteja de incursiunile detasamentelor înarmate ale turcilor, în sec. al XVIII-lea/XIX-lea care traversau Dunarea plecând din cazarmile Imperiului Otoman stabilite în nordul Bulgariei. Cu timpul, culele si-au pierdut vocatia defensiva, devenind, pentru proprietarii lor, semn al apartenentei la clasa marilor boieri. **Cula Cernatescu** este alaturata Scolii Petrache Cernatescu- initiatorul invataturii de carte si intemeietorul scolii Cernatesti in anul 1837. **În cladirea culei se afla un punct muzeistic** care pastreaza piese de interes arheologic, istoric, documentar, etnografic, obiecte de art i cultur veche. Cladirea a fost ridicata in secolul al XVI-lea cu scop de aparare. In cladire sunt locuri din care poti privi in exterior fara ca din afara sa te vada cineva.



Ultimul descendent din neamul cernateștilor, Maria Ioana Cernateșcu, pictoriță, stabilită în Belgia, a donat muzeului și bisericii din sat câte 40.000 lei, bani proveniți din vânzarea tablourilor sub semnatura proprie, și tablouri pentru muzeu. Figurând ca valoare de patrimoniu de interes național, monumentul istoric se bucură de o grijă deosebită din partea autorităților care au investit în lucrări de reparații și întreținere

Comuna Gogosu, județul Dolj contribuie la patrimoniul arhitectural și cultural al Grupului de Acțiune Locală cu moștenirea sa istorică, constând în vechimea așezării, datată 1543, din vremea domnitorului Radu Paisie. Denumirea comunei nu este cert cunoscută, se zice totuși că, fructul pomilor din frumoasa și vestită pădure Drocaia, a cărei formă este asemenea unei gogoși, ar fi dat denumirea localității. Într-un document din 18 noiembrie 1630, voievodul Leon Tomă, întreprinzătorului Stroe logofăt satele Golești, Criva, Urzica, Gogoși și Marmuri, precum și igani, primite ca zestre de la socrii și Fota logofăt și Stana.



Comuna, una dintre cele mai sărace comune din județul Dolj, dispune de o școală cu clasele I-VIII, două colicuri clasele I-IV și de trei grădinițe, dar în prezent funcționează doar o școală cu clasele I-VIII și o grădiniță, tot în incinta colii. Școala nu are încălzire centrală, încălzirea se face cu ajutorul sobelor pe bază de lemne. De asemenea, în comună există două centre culturale, în satele Gogou și Gogia și o bibliotecă publică necorespunzătoare întrucât fondul de carte este vechi și uzat fizic și moral.



In comun exist un peisaj atr g tor în i în jurul **P durii Drocaia ,, Codrul Secular Drocaia-Tutur**". De i padurea nu figureaza in ghidurile turistice, cu toata vechimea si arborii ei seculari, goruni sau carpeni uria i, din cand în cand este vizitat de curio i datorit legendelor care circul în zon . Se zice c unul dintre urma ii indepartati ai voievodului Menumorut s-ar fi refugiat pe aceste meleaguri cu o suit de o teni, dup ce fusese alungat de familia sa, pentru c se indragostise de o taranc pe care dorea sa o ia de so ie. Obosi i de calea indelungata, fugarii i-au asezat tabara intre cele patru dealuri ce imprejmuesc padurea de azi. Dar pe atunci locul era pustiu. Nu existau nici copaci, nici vreo a ezare omeneasc . i cum soarele tocmai ajunsese la asfin it, cei doi indragosti i, care aveau cu ei si un preot, l-au rugat pe acesta sa-i spovedeasc i sa-i cunune sub cerul liber, ceea ce parintele a i f cut. "Sa va iubiti unul pe altul ca un singur trup, iar daca iubirea voastra va fi adevarata, sa invie aceste locuri pustii, jur-imprejurul vostru." Urarea s-a implinit. Atat de mare i de adevarat a fost iubirea frumo ilor miri, incat fiarele din preajma s-au imblanzit iar stoluri de p s ri dinspre luncile Dun rii sau dinspre dealurile Banatului, au început s soseasc aducand in cioc jir de fag si ghinde mici de stejar, pe care le r s deau cu clon ul in pamantul m nos. A a a inceput s r sar , ocrotit vederii de dealuri, p durea de azi. Dar si mai mare le-a fost uimirea cand au vazut c arborii cre teau intr-o zi cat altii in apte ani. B tranii povestesc ca prin ul nici n-apucase s iasa din tinere e cand padurea l-a ingropat sub umbra gorunilor, a paltinilor i a fagilor argintii, fo nind de p s ri si de jivine. In mijlocul ei a crescut copila nascuta din dragostea celor doi, pe care fericirii p rin i au botezat-o Drochia, de unde i numele de azi al padurii. De cate ori padurea a fost secerata de venetici sau de proprietari prea avari, ea a renascut cu o viteza uimitoare, neintalnita prin alte parti. Pana in ziua de azi, satenii stiu ca daca insamantezi orice soi de copac in perimetrul cuprins intre



cele patru dealuri care inconjoara padurea, samanta rodeste si arborele creste ca in povesti.

Dar rautatea omeneasca schimba, cel mai ades, cursul minunilor intemeietoare. Asa s-a intamplat si cu cei doi iubiti legendari, desi fiica lor devenise o adevarata regina a padurii, iar vechea tabara pe care o asezasera intre dealuri se transformase intr-o frumoasa mosie prospera si roditoare. Iata insa ca, din cauza faimei acelei comunitati, pe jumatate rurala pe jumatate voievodala, multi oameni au inceput sa coboare pe cursul paraului Meretel, ce izvoraste de la granita Doljului cu actualul judet Mehedinti si care curge pe langa marginea padurii Drocaia, intemeind satul Gogosu, al carui nume se trage de la "gogoasele" rosietice ale unei specii de arbusti ce cresc pe acele meleaguri. De cate ori pe vale avea loc vreo invazie tatarasca sau otomana, taranii se refugiau in fortareata naturala a padurii, scapand cu viata. La moartea urmasului indepartat al lui Menumorut si al iubitei sale sotii, despre care se spune ca s-ar fi savarsit din viata deodata, fiica lor i-a ingropat in padure. La patruzeci de zile dupa inmormantare, de la piciorul crucii, asezata la capataiul mormantului, a inceput sa curga un izvor miraculos, cu proprietati tamaduitoare, pastrate pana in ziua de azi. Taranii l-au botezat Tutur. Legenda mai vorbeste de blesteme si de amestecul dintre bine si rau, de secarea izvorului timp de apte ani dupa o crim savarsita asupra Drochiei si a sotului ei, de orfanul acestora slab ticit, Creu, crescut de Muma Padurii ielele devenind surorile lui. Iele, clopote care se aud din pamant, izvoare cu puteri fermecate, stejari care cresc intr-un an cat alii in sapte infloaresc si azi lumea crepusculara a unui sat ingropat in saracie si in uitare. **Aceast locaie ar putea fi exploatat cu succes pentru practicarea turismului de ni , în urma unor investitii în zon .**



Comuna Grecesti, jude ul Dolj contribuie la patrimoniul arhitectural si cultural al Grupului de Ac iune Local cu **Biserica ortodoxa cu hramul Sfantul Ioan Botez torul**, din satul Grece ti, datat 1853 i **Biserica ortodoxa cu dublu hram Sfantul Ioan Botez torul i sfantul Haralambie** din satul Grece ti, datat 1820. Cronica comunei Grece ti consemneaz c satul Grece ti este cel mai vechi din comuna Grece ti. Monografia comunei întocmit pe baza informa iilor orale ale b trânilor, aminte te c satul Grece ti a fost sat de mo neni. Dup spusele b trânului Iosif Udrescu satul ar fi existat pe vremea ocupa iei austriece din 1716, iar c documente, ulterior întocmirii monografiei, s-au g sit pe teritoriul satului unelte de piatr lefuit i vase de p mânt.

Comuna Ialni a, jude ul Dolj se al tur patrimoniului arhitectural si cultural al Grupului de Ac iune Local cu obiectivul monument istoric, denumit **monument funerar al lui I.Solomon**, aflat în satul Ialnita, comuna Ialni a în curtea bisericii. De asemenea pe raza comunei se gasesc 5 biblioteci, din care una publica.

Comuna Prede ti, jude ul Dolj contribuie la patrimoniul arhitectural si cultural al Grupului de Ac iune Local cu obiectivul de patrimoniu national monument istoric **Biserica ortodox cu hramul Adormirea Maicii Domnului**, din satul Prede ti, datat anterior anului 1992*.

Comuna Seaca de Padure, jude ul Dolj contribuie la patrimoniul arhitectural si cultural al Grupului de Ac iune Local cu obiectivul, Biserica din Lemn, cu hramul Sfintii Imp ra i. Datat ante 1845 si ref cut din zid intre anii 1889-1891.

Scaesti, jude ul Dolj situat in Piemontul Balacitei, contribuie patrimoniul arhitectural si cultural al Grupului de Actiune Locala cu **Biserica ortodoxa cu triplu hram "Sf. Nicolae, Sf. Dumitru si Cuvioasa Parascheva" 1814,**



Biserica de Lemn, Adormirea Maicii Domnului din satul Valea lui Ptru, datat 1815 și de asemenea cu reședința a Conac a pictorului Henri Catargi din satul Scăști, construit în secolul XIX, actualmente, muzeu memorial dedicat pictorului și familiei.

Comuna Sopot, județul Dolj contribuie la patrimoniul arhitectural și cultural al Grupului de Acțiune Locală cu **5 obiective** importante. **Situl Arheologic Sopot, "La Bârzuica"**, din satul Sârșca, la Vest de sat și la 2,6 km de Biserica din satul Milovanu, pe un bot de deal, teren pe care se suprapun două așezări: **Așezarea sat Sârșca** cu coordonatele de mai sus, datat perioadei de tranziție la epoca bronzului și aparținând culturii Coșofeni și respectiv, **sat Sârșca**, așezare umană la 2,6 km de Biserica din satul Milovanu datat epoca neolitic. De asemenea, **Biserica ortodoxă cu dublu hram Sfântul Dumitru și Sfântul Nicolae**, sat Bascov, datat 1842 și **Biserica cu hramul Sfinții Împărații**, din satul Sopot, datat 1890.

Toate comunele care fac parte din Grupul de Acțiune Locală Colinele Olteniei au pe teritoriul lor biblioteci publice și cmine culturale.



Consiliul Județean Dolj, în calitate de partener își aduce contribuția la Grupului de Acțiune Locală Colinele Olteniei în ceea ce privește patrimoniul arhitectural și cultural cu expertiza sa în administrarea bunuri mobile și imobile de patrimoniu propriu și în coordonarea unităților de cultură din



subordine, unități care, la rândul lor, sunt repere emblematic în peisajul cultural al comunității doljene. Unitățile de cultură care se află în responsabilitatea Consiliului Județean Dolj sunt: Biblioteca Județeană „Alexandru și Aristia Aman”, „Centrul Județean pentru Conservarea și Promovarea Culturii Tradiționale Dolj”, „Școala de Arte și Meserii Cornetti”, „Muzeul Olteniei Craiova”, „Muzeul de Artă Craiova. Activitatea acestor instituții asigurată prin atentă grijă a Consiliului, reprezintă doar o parte din fenomenul cultural citadin de capital de regiune ce oferă publicului consumator o agendă diversificată asigurând dinamica vieții cetățenești. Raportându-ne la acestea, experiența și expertiza atât în administrarea patrimoniului propriu, cât și în cea a ofertei de act cultural, parteneriatul cu autoritatea administrației publice județene poate fi de un real ajutor Grupului de Acțiune Locală.

În cea mai mare parte, **teritoriul Grupului de Acțiune Locală** se află în Podiul Piemontan al Bălciței, zonă de mare intensitate culturală cu etnografie comună ce se concentrează pe aspecte culturale cum ar fi tradițiile, festivalurile, artizanatul și arta meșteșugărească, muzică și activități religioase.

Portul popular din zona Piemontului s-a pierdut aproape în totalitate. Populația îmbătrânită este parcă închisă într-un cufăr al timpului tradițional, portul, cântecele, horele de odinioară, totul parcă fiind dat uitării, bătrânii își târsc restul zilelor doar muncind câmpul și având grijă de gospodăriile sărăcioase. Seara, în fața porții, în singurul moment de răgaz al lor, bătrânii își mai aduc aminte ce frumoasă era hora satului când băieții și fetele, îmbrăcați în straie de sărbătoare colindau satul în lung și-n lat. Acum, spun ei, doar gândurile și nevoile mai colindă satele, până și copiii



au uitat că au acolo o casă p rintească și o zonă în care odinioară alergau desculți.

Satele din Oltenia păstrează încă **meșteugurile populare**, exemplu comuna Carpen unde încă se practică **dulgheritul, artizanatul popular, împletituri, coșuri de nuiele, plămâni de paie, d r citul, esutul la războai de lemn, cusutul iilor și c m ilor de panză de bumbac sau borangic.**



În comuna Argetoaia printr-un proiect al Organizației World Vision, în parteneriat cu Primăria, femeile au fost instruite pentru menținerea meșteugului local, esatoriile au fost sprijinite să se constituie într-o asociație cu caracter profesional, rezultând organizația neguvernamentală locală Asociația esătoarelor din Argetoaia. Femeile esocovoare, carpete, velin e, macate, din lână naturală d r cită și vopsită, produse pe care apoi le vând, iar banii obținuți sunt în parte venitul lor. Dezvoltarea țesăturilor de interior este legată de înflorirea generală a artei populare din sec. al XIX-lea ca urmare a unor prefaceri structurale benefice și sociale a țărănimii survenite în condiția economică.

În ierarhia valorilor artei populare ocupă un loc deosebit scoartele și chilimurile. Ca tip de țesătură scoarta este de veche tradiție fiind piesa



decorativa principală de interior din zestrea fetelor de țărani. Confectionarea și posesia de scoarte conferau prestigiu social fetelor cu îndemănare tehnică. Transportarea zestrii la casa ginerului se făcea printr-un adevărat ceremonial, unde fiecare piesă trebuia să fie prezentată comunității.

Scoarta oltenască se impune, în primul rând, prin motivul vegetal. De obicei, câmpul și chenarul scoartei oltenesti sunt acoperite cu buchete și ramuri cu frunze și flori (măgarete, lalele) dispuse orizontal în rânduri dese.

Compoziția ornamentală este dezvoltată prin folosirea unor motive figurale (animale și oameni) integrate compoziției vegetale. Motivele antropomorfe – figuri de femei adesea în mișcare prinse în hora sau diverse personaje apar uneori ca fiind componentele unei veritabile mici scene. Coloritul scoartelor este nuanțat și rafinat. Câmpurile, de obicei colorate în bleumarin, visiniu, azuriu, verde, cafeniu se remarcă prin strălucirea lor inegalabilă. În repertoriul ornamental al scoartelor apar adesea păsări, animale și diferite personaje.

Domeniul în care țesăturile din Oltenia au demonstrat talent și imaginație creatoare este acela al chilimelor. Spre deosebire de celelalte țesături, **chilimul** se caracterizează prin anumite particularități atât în ceea ce privește dimensiunile cât mai ales în ceea ce privește ornamentația, forma dreptunghiulară, bine proporționată și cu un decor preponderent vegetal și zoomorf având unele motive de import împletite organic cu cele de tradiție autohtonă. Este confectionat dintr-o foaie lăță, lucrat în tehnica chilim, care permite realizarea unor motive bine conturate.

Covorul oltenesc este considerat unul dintre cele mai valoroase tipuri de scoarta românească. Regăsim simboluri și motive care provin din inventarul



artei taranesti si brancovenesti, motive a caror semnificatie este legata de sensul fundamental al spiritualitatii romanesti ca vorbele vietii, calul si calaretul, cocosul, cucul, cerbul. Coloritul este dat de albastrul ultramarin, verdele pastelat, rosu visiniu care reprezinta fondul si determina cromatica ornamentelor.

Arta lemnului se constituie ca unul din acele domenii in care virtutile artistice ale mesterilor populari din teritoriul Grupului de Actiune Local Colinele Dojului pot fi considerate exemple ale meninerii traditiei artei populare romanesti. Categoriile de obiecte din lemn care imbraca forme artistice se intalnesc in aproape toate domeniile legate de activitatea gospodariei taranesti: elemente de arhitectura de constructie, mobilier, unelte, obiecte de uz casnic.

Tehnicile folosite in prelucrarea si ornamentarea lemnului sunt: incizia, crestarea, cioplirea si sculptura. Elementele arhitecturale pe care sculptura populara le pune in evidenta sunt stalpii prispelor si foisoarelor, usile caselor, undrelele ce mascheaza incheietura barnelor la colturile constructiilor, ancadramentele ferestrelor, sau obiectele de mobilier.



Obiecte de uz casnic realizate din lemn in casele oltenilor



O alta categorie de obiecte o reprezinta mobilierul compus din lazi de zestre, dulapuri inalte, mese cu dulap, mese rotunde, pe care le reg sim frecvent în casele din tinutul Piemontului.

Oltenii sunt vestiti in toata lumea pentru bucatele gustoase. O caracteristica a bucatariei oltenesti este **prepararea bucatelor la “test”** in oale de pamant. Cei din sate pun accent in prepararea mancarurilor pe verde uri cum ar fi: urzica, tevie, frunze de ceap verde, praz. Prazul este un aliment emblematic pentru zona Olteniei. La s rbatorile mari precum Cr ciunul, Pa tele mesele oltenilor sunt pline cu bucate. De Cr ciun de pe masa acestora nu lipseste carnea la galeat adic friptura in untura, cu praz proapat lang ea, racitura, mate, tob , s rmalu e iar de Pa te gospodinele gatesc cozonac, si tradi ionalele ou ro ii. La aceste mancaruri gustoase oltenii inchina un pahar de vin rosu zaib r i o tuic de comin preparat de ei în gospod rie.

Obiceiurile i datinile populare se mai p streaz înc sporadic în satele din piemont. Acestea sunt legate de momentele din ciclul vie ii, de anotimpuri, de s rb torile religioase i de muncile agricole ("**ursitorile**", **legarea miresei de c tre na** , **mersul cu g le ile la fântân** , **ducerea ulciorului la socrii mici**, "**muma ploii i tat l soarelui**" calu ul).

Trebuie neap rat s vii aici pentru a te pune s încingi o sârb sau s joci o ungaric sau un ghimpe iar dup ce te sim i c ai obosit s te duci frumu el la masa plin de bucate dintre cele mai alese i s te r core ti cu o can aburit de vin proasp t scos din pivni , ales din butoiul cu cel mai bun soi, anume p strat pentru aceast ocazie. Alte manifestari ale satelor din Piemontul B l ci ei mai sunt: **S rb toarea Teiului**, în comuna Carpen i



Srb toarea Seceri ului, la Cern te ti.



O alt srb toare tradi ional important i care se intâlne te frecvent în via a cultural a localit ilor din Oltenia este srb toarea **Rusaliilor** (din latin *rosalia*) (cunoscute și drept **Pogorârea (coborârea) Sfântului Duh (Sfântului Spirit)**), o srb toare creștin important , pr znuit întotdeauna duminica, la 50 de zile dup Paști. Popor profund cre tin, românii din spa iul rural, p streaz cu sfin enie datinile i obiceiurile populare religioase, atribuind fiec reia semnifica ii divine, aduc toare de binecuvântare. De Rusalii este comemorat coborârea Sfântului Duh asupra ucenicilor lui Isus din Nazaret. Potrivit scrierilor Noului Testament (Faptele Apostolilor 2, 1-11) acest eveniment a avut loc în ziua rusaliilor evreiești (Șavuot), la 50 de zile de la învierea lui Isus din Nazaret. De aceea srb toarea creștin mai poart denumirea de **Cinzecime**.

De exemplu, comuna Almj, care face parte din Grupul de Ac iune local , ziua de Rusalii este declarat ziua Comunei. To i locuitorii celor patru sate sunt vizita i acas de C lu arii din satul Mo neni i dup num rul acestora, împreun cu ace tia sunt invita i la srb toare, într-o zon pitoreasc a comunei, unde, se prind în hore i sârbe tradi ionale oltene ti. În tradi ia popular , Rusaliile sunt fiin e fantastice malefice, zâne ale apelor, care bântuie începând cu a 25-a zi dup Pa ti. Se spune c ele pedepsesc faptele rele ale oamenilor. Una dintre calit ile lor principale este dansul deosebit de



frumos. Dansez în aer sau pe pământ, noaptea, a ezate în cerc, în grupuri formate din spirite f r so (trei, cinci, apte, nou). În locurile respective pământul r mâne ars i b t torit, iarba se înnegre te sau înceteaz s mai creasc . Dac sunt z rite de un om sau dac , din gre eal , cineva calc pe locul pe care au dansat, acesta se îmboln ve te de o boal numit „luat de Rusalii”. Pentru a se ap ra de aceste spirite, în sâmb ta Rusaliilor oamenii obi nuiesc s - i împodobeasc locuin ele cu ramuri verzi de tei, considerându-se c acesta are propriet i de protec ie împotriva r ului. O parte dintre aceste ramuri sunt p strate pentru a fi folosite i în lunile urm toare. Alte plante folosite în acest scop sunt pelinul i usturoiul, pe care se spune c e bine ca oamenii s le poarte asupra lor în permanen în această perioad , iar dac întâlnesc Rusaliile, s nu le vorbeasc i s nu se mi te. În ajun de Rusalii se s rb toresc Mo ii de var sau de Rusalii, una dintre cele 18 astfel de comemor ri a mor ilor care se realizeaz de-a lungul anului. Se spune c sufletele mor ilor, dup ce p r sesc mormintele în Joia Mare (cea de dinaintea Pa tilor), bântuie libere pân în ajunul Rusaliilor, când se întorc în lumea lor. Pentru buna desf urare a acestei reîntoarceri se realizeaz rituri de îmbunare a spiritelor mor ilor: împodobirea caselor i a mormintelor cu ramuri de tei i pomeni bogate. Rusaliile au devenit, pe lâng Pa ti, a doua s rb toare rezervat botezurilor. În a doua zi de Rusalii, la biseric , se sfin e te apa cu care se stropesc câmpurile cultivate pentru a fi protejate de grindin .

Obicei tradi ional, înc p strat, **Sarbatoarea C lu ului** (Co ofenii din Dos, Argetoaia), are loc în cea de-a aptea s pt mân dup Pa te, scenariul ritual al C lu ului cuprinzând trei secven e semnificative: Na terea C lu ului denumit Legarea Steagului, momentul în care C lu arii depun jur mântul de credin , jocul propriu-zis în zilele de Rusalii i Moartea C lu ului în



Mar ea Ciocului cunoscut i sub numele de Spargerea C lu ului sau Frângerea C lu ului.

C lu ul, dans ritual de origine str veche, cu func ii magice.

Prima descriere a obiceiului dateaz din sec. al XVIII-lea i se datoreaz c rturarului Dimitrie Cantemir. În „Descrierea Moldovei”, el nota: „Mul imea supersti ioas crede c ei au puterea de a izgoni bolile cronice iar vindecarea se face astfel: dup ce bolnavul s-a a ezat la p mânt, ei încep s riturile lor i, la un anumit loc al cântecului, calc , unul dup altul, de la cap pân la picioare, pe cel culcat; în sfâr it, îi sufl la ureche câteva cuvinte anume ticluite i poruncesc bolii s ias .”

Dincolo de manifestarea artistic , de demonstra ia de for , agilitate i ritm, avem de-a face cu o fr ie magic , în care participan ii sunt ini ia i dup un ritual foarte strict, pentru a dobândi capacit ile necesare execut rii dansului. Acesta are semnifica ii profunde, care din timpuri str vechi investesc ritualul cu puterea de a lupta împotriva for elor malefice.

Mai pu in cunoscut este tradi ia româneasc legat de fructul alunului. Acesta cre te într-un conglomerat numit „c lu ”. Se pare c denumirea dansului magic „C lu ul” vine de aici. Realizarea ritualurilor presupune o stare de unitate i o leg tur între participan i, la fel de strâns ca aceea a „c lu ului” de alun. Sacralitatea alunului se extinde i asupra c lu arilor pentru perioada în care grupul este activ. Plant cu virtu i magice deosebite, alunul înflore te i se scutur în noaptea de În l are, la patruzeci de zile de la Învierea Domnului.



În trecut, bărbății care doreau să intre în ceata Călușarilor se adunau cu oștii în fața Rusaliilor în afara satului, pe malul unei ape, unde, în mod ritual, depuneau un jurământ de respectare a regulilor cetii și a condițiilor purității rituale în perioada Rusaliilor. Pentru zece zile ei trăiau într-un timp sacru. În această perioadă purtau un costum specific, zurgălă la picioare, cântec, iar de dormit dormeau sub streșinile bisericilor ca să fie apărați de răzbușirea Rusaliilor. Ceremonialul cuprinde practici și formule magice, dansuri și acte rituale executate de un grup de bărbăți strict ierarhizat: Mut, Vătaf, ajutor de Vătaf, Stegar, Călușari de rând. Farmecul bălciului de odinioară, mireasma îmbătătoare a teilor înfloriți și nelipsita ospitalitate a rănilor de prin părțile locului sunt ingredientele ce reușesc să învie una dintre străbătările de tradiție ale satului oltenesc. **Străbătarea Teiului**, așa cum îi spun localnicii, adună an de an sute de oameni care dornici de petrecere încing atmosfere de străbătare oltenească în Pârdea Cleanovului, comuna Carpen. Și pentru că serbarea câmpenească să fie pe gustul tuturor de la eveniment nu lipsesc tarabele cu preparate tradiționale. Horele și sârbele nu conenesc până noaptea târziu. Chiar dacă răniile nu mai joacă și petrec, ca altădată, îmbrăcați în hainele populare, **Străbătarea Teiului** din comuna **Carpen**, satul Cleanov este o manifestare care amintește de o activitate tradițională pentru regiune, apicultura. De o parte și de alta a drumului forestier din pârdea de tei de la Cleanov, comercianții își rânduiesc cu grijă tarabele încă de dimineață. Cum bălciul este unul dintre





cele mai mari din zonă, acestea profită de ocazie pentru a-și vinde produsele în timp ce o formă de lăutari întreține în permanență atmosfera.

Formația de Clujari a comunei Sopot a obținut diverse premii la concursuri naționale și internaționale, motiv pentru care Primăria intenționează preluarea acesteia sub patronajul său.

În Oltenia conviețuiesc oameni pentru care tradiția a însemnat ceva aproape sacru, cu reguli de bunăcuviință creștină, cu obiceiuri și rânduieli bine conturate și respectate cu sfințenie.

Locuitorii Olteniei, ca de altfel toți românii, gândesc într-o manieră latină și sunt, împreună cu grecii, unul dintre cele mai vechi popoare creștine în sud-estul Europei. Oamenii din Oltenia sunt mandri, iubitori, sociabili, și îi iubesc locul și nu ezită să îl arate celor ce doresc să îl vadă. În înregistrările istoriei, populația care trăiește la Nord de fluviul Dunarea (getii) au fost menționați prima dată de Herodot în secolul al 4-lea î.Hr. Barbații au fost recunoscuți pentru curajul lor în luptă, poate aceasta fiind o explicație de ce ei au rămas principala populație etnică în această regiune în ciuda războaielor și a multor ani de colonizare romană și a atacurilor popoarelor migratoare. Influențele lor au lăsat urme în vocabularul, obiceiurile, tradițiile și mâncarea romanilor. Oltenii sunt oameni foarte religioși dar și superstițioși și astăzi există în spațiul rural credința în moroi, strigoi, iar pe timp de secetă, sâtenii încă mai vor să o alunge, aducând ploaia prin joaca paparudelor (dans ritual stravechi de invocare a ploii și a belugului).

Oltenii vorbesc foarte repede utilizând perfectul simplu, timp gramatical care este ca și o etichetă pentru ei. În acest fel îi poți recunoaște foarte ușor, unii istorici lansând și ipoteza că ei ar fi având rădăcini comune cu englezii.



Cetăți și castele:

- Cetatea Getică Coșofenii din Dos, sec V – II a. Chr., Latene
- Cetatea geto-dacică de la Voivăța (Brabova), sec. I p. Chr.

Biserici în stiri:

- Biserica „Cuvioasa Paraschiva” din Cotofenii din Dos, 1876
- Biserica „Sfinții Voievozi” din comuna Almaj, 1787-1789
- Biserica „Sf. Nicolae”, „Sf. Ioan” și „Sf. Gheorghe” din comuna Argetoaia, 1813
- Biserica „Sf. Dumitru” și „Sf. Nicolae” din Sopot, 1842
- Biserica „Sfinții Voievozi” din comuna Brabova, 1885
- Biserica „Sf. Nicolae” din Cernătești, 1820
- Biserica „Sfinții Împărații” din Carpen, 1868
- Biserica „Sf. Ioan Botezătorul” din Carpen, 1846, ref. 1877
- Biserica „Sf. Ioan Botezătorul” din Grecești, 1853
- Biserica „Sf. Ioan Botezătorul” și „Sf. Haralambie” din Grecești, 1820
- Biserica „Adormirea Maicii Domnului” din Predești, ante 1892
- Biserica de lemn „Sf. Nicolae” din Cernătești, 1846-1855, ref. 1917
- Biserica „Sf. Nicolae”, „Sf. Dumitru” și Sf. Paraschiva” din Scaiești, 1814
- Biserica de lemn „Sf. Împărații” din Seaca de Pădure, ante 1845
- Biserica de lemn „Sf. Împărații” din Sopot, 1890
- Biserica „Adormirea Maicii Domnului” din Almaj, 1819
- Biserica de lemn „Adormirea Maicii Domnului” din Scaiești, 1815



Muzee, case memoriale:

- Casa-conac a pictorului Henri Catargi din comuna Scaeti, sec. XIX
- Muzeul din Cula Cerneteți

Castre romane, cetăți dacice etc.:

- Situl arheologic (Coșofenii din Dos),
- Situl arheologic de la Almaj
- Situl arheologic de la Sopot

Meșteșuguri specifice (pictură pe sticlă, coșofenii, port specific etc.):

- dulgheritul
- artizanatul popular
- împletituri colorate de nuiele, pânzilor de paie
- dăruțitul
- esutul la războaie de lemn
- cusutul iilor și cămășilor de panz de bumbac, sau borangic
- esutul covoarelor, carpetelor, velinelor, macatelor din lână naturală dăruțită și vopsită

Tipuri de turism practicate (turism de agrement și odihnă, alpinism, turism cultural și religios):

- turismul rural
- agroturismul
- ecoturismul



Cule:

- Cula Poenaru din comuna Almaj, 1764, modif. 1896
- Cula Izvoranu – Geblescu din Brabova, sec. XVIII, adugiri ulterioare
- Cula Cernete tilor din comuna Cernete ti, sec. XVIII

Obiceiuri locale etc.:

- Zilele localității, cu hore și sârbe tradiționale
- Sârbitoarea Teiului
- Sârbitoarea Secerului
- Sârbitoarea Rusaliilor
- Ursitorile
- Legarea miresei de ctre na
- Mersul cu gălele la fântân
- Ducerea ulciorului la socrii mici
- "Muma ploii și tatăl soarelui"
- Căluțul

Aezări înregistrate ca monumente:

- Aezarea sat Coșofenii din Dos,
- Aezare în Cotofenii din Dos din Epoca Bronzului timpuriu
- Aezare în Cotofenii din Dos din Neolitic
- Aezarea romană de la Potmelu (Coșofenii din Dos), sec. II p. Chr.
- Aezare în sat Almaj sec. II p. Chr., Epoca romană ;
- Aezare în sat Almaj din Neolitic;



- Asezare in comuna Sopot din perioada de tranzitie la epoca bronzului
- Asezare in comuna Sopot din Neolitic

Alte monumente de patrimoniu:

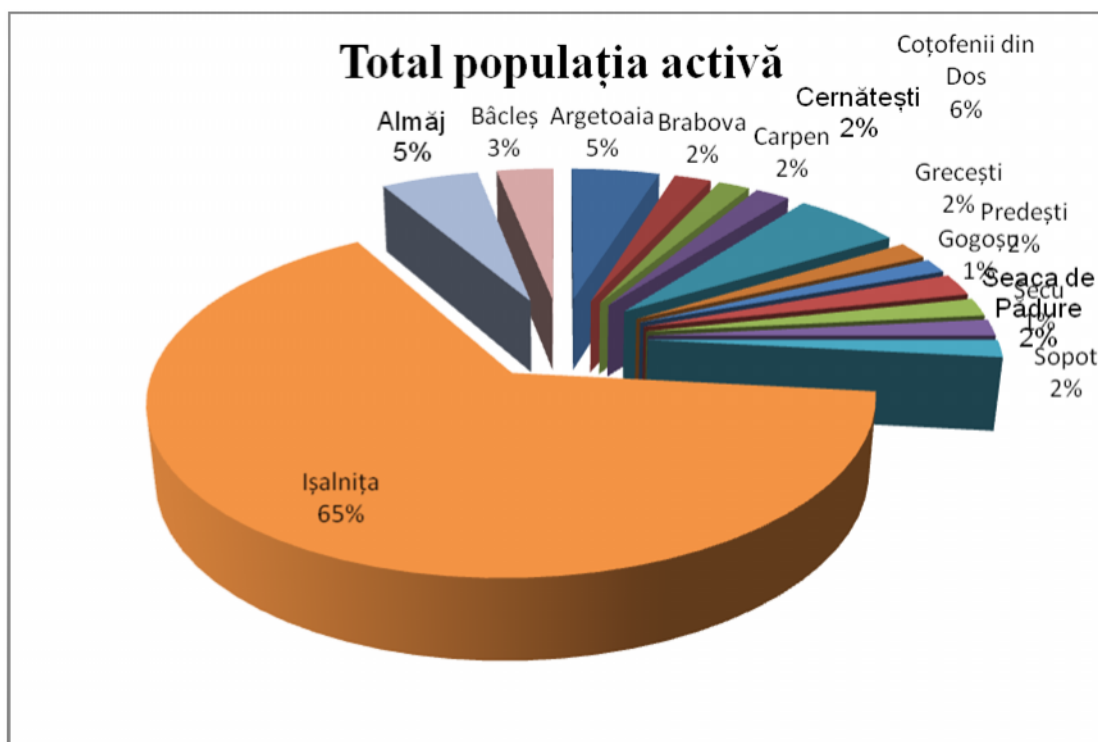
- Crucea de piatr de la Argetoaia, înc. Sec. XIX
- Monumentul funerar al lui I. Solomon din comuna Ialni a
- Crucile pictate din Argetoaia
- Crucea de piatr de la Almaj, 1833
- Crucile de piatr de la Bâcle, sec. XIX
- Brazda lui Novac din Carpen, sec. IV



2. Economia local

2.1 Repartizarea populației active

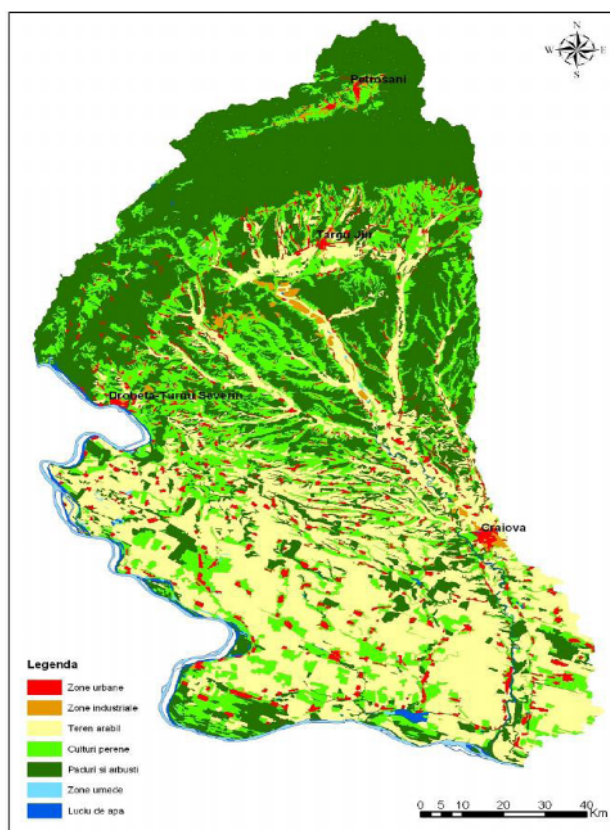
	Total populația activ	Sector agricol	Sector industrial i de artizanat	Sector de comerț	Sector privind serviciile
Argetoaia	147	0	0	0	0
Brabova	62	16	21	3	22
Carpen	53	5	0	2	46
Cernătești	58	11	0	1	46
Coțofenii din Dos	179	107	16	4	49
Grecești	52	6	0	3	43
Gogoșu	43	7	0	3	33
Predești	66	5	6	5	39
Seaca de Pădure	54	19	0	2	30
Secu	49	6	0	2	31
Sopot	52	6	0	2	44
Ișalnița	1982	10	715	86	1171
Almăj	163	79	9	14	66
Băcleș	95	0	2	0	93





2.2. Agricultură

Din punct de vedere agricol, Teritoriul „Colinele Olteniei” se înscrie în zona agrogeografică de deal și de câmpie, cu soluri mai puțin fertile care necesită îngrășăminte chimice și lucrări agrotehnice speciale. Agricultură practicat în teritoriu este una de subsistență, în marea majoritate a cazurilor, exploatarea terenurilor agricole se face pentru uz propriu. Exploatarea terenurilor agricole se face în majoritatea cazurilor în sistem privat, inclusiv prin arendare. Predomină creșterea animalelor, bovinele și ovinele pe baza pășunilor naturale și culturile de cereale și plante tehnice. Suprafețele cele mai întinse sunt destinate culturilor de porumb, grâu și plantelor furajere. Culturile nu sunt lucrate în sistem ecologic conform legislației în vigoare în acest domeniu. Se practică, de asemenea, pomicultura, viticultura și silvicultura.





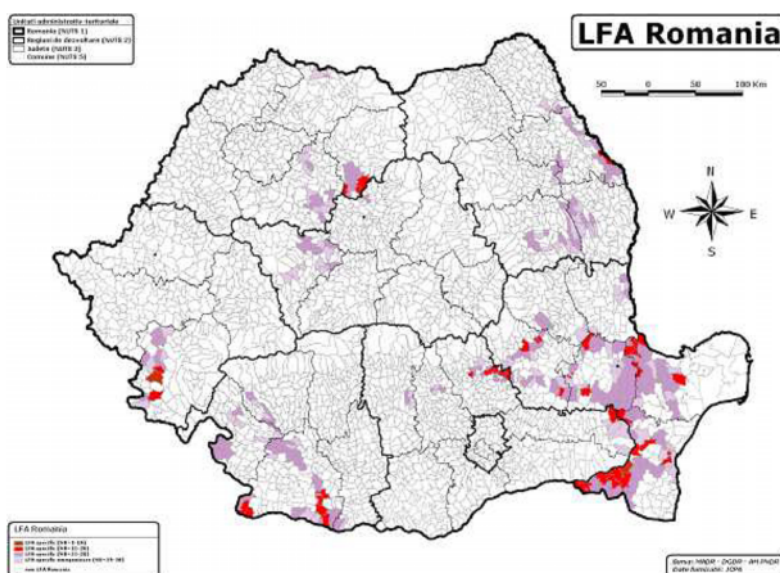
Men ion m c inutul „Colinele Olteniei” este o zon defavorizat de condi ii naturale specifice în propor ie de aproape 42 % având în componen a sa 6 comune care se reg sesc în lista UAT incluse în ZDS conform art. 20 al Regulamentului (CE) 1257/1999: Argetoaia, Cern te ti, Co ofenii din Dos, Gogosu, Grece ti,Prede ti.

**LISTA UAT DE PE TERITORIUL "COLINELE OLTENIEI"
INCLUSE ÎN ZONA DEFAVORIZAT DE CONDI II NATURALE
SPECIFICE**

JUDE	SIRUTA	COMUNA/ORA
DOLJ	70744	ARGETOAIA
DOLJ	71723	CERN TE TI
DOLJ	71910	CO OFENII DIN DOS
DOLJ	72604	GOGO U
DOLJ	72819	GRECE TI
DOLJ	73772	PREDE TI

Sursa: Ghidul Solicitantului pentru selec ia GAL, Anexa 4

**HARTA ZONELOR DEFAVORIZATE DE CONDI II NATURALE
SPECIFICE**



Sursa: Ghidul solicitantului pentru selec ia GAL



Din analiza hărții privind repartiția zonelor defavorizate de condiții naturale specifice la nivel național reiese că ZDS au o desfășurare mai împărțită datorită diversilor factori naturali, caracteristici pe suprafețe mai restrânse, care acționează asupra productivității agricole, unele arii relativ compacte semnalându-se doar în partea de sud-est a țării.

Un element care stă atât la baza desemnării ZSD cât și a ZDS este productivitatea naturală redusă a terenurilor agricole. Această productivitate agricolă este strâns relaționată cu notele de bonitare ale terenurilor agricole.

Beneficiarii sprijinului financiar pentru zonele defavorizate

Beneficiarii sprijinului financiar pentru zonele defavorizate - acordat prin intermediul Măsurilor 211 și 212 sunt fermierii care desfășoară activități agricole în zonele defavorizate desemnate conform acestor măsuri.

Fermierii sunt definiți ca persoanele fizice sau juridice sau grupurile de persoane fizice sau juridice, indiferent de statutul juridic pe care grupurile sau membrii săi îl dețin, care desfășoară activități agricole în scopuri productive sau care mențin terenurile agricole în *Bune Condiții Agricole și de Mediu*.

Sprijinul financiar oferit pentru suprafețe utilizate în comun de către mai mulți fermieri pentru pășunatul animalelor se poate acorda fiecărui fermier proporțional cu dreptul de utilizare sau se acordă unui reprezentant al fermierilor.

Astfel, în cazul utilizării în comun a pășunilor comunale, dreptul de utilizare al fermierilor este dat de încheierea unui contract de pășunat între fermieri și administratorii pășunilor comunale. Aceste contracte prevăd alocarea de suprafețe de pășunat fermierilor conform unui raport *UVM* (calculat în baza animalelor pentru care fermierii solicită pășunat) / *suprafață de pășunat*. În acest fel Consiliile Locale atribuie fermierilor o suprafață de pășunat,



suprafa pentru care se pot primi plăți compensatorii în mod individual de către fiecare fermier.

De asemenea, acești fermieri pot împuternici un reprezentant pentru a solicita plăți compensatorii. În cazul utilizării în comun a pământurilor aferente unor forme asociative de proprietate, membrii acestora pot aplica pentru suprafețele pentru care dețin drept de utilizare sau pot numi un reprezentant care poate aplica în numele lor.

Caracteristicile naturale ale ZDS sunt următoarele:

- arealele de la intrarea Dunării în Câmpia Română și cele de la ieșirea acestora din Câmpia Română (SV și SE-rii), din stânga Dunării, incluzând și stânga râurilor Jiu, Motru, dar și Ialomița și Călmăuți prezintă vaste suprafețe nisipoase, conducând astfel rapid la apariția secetei edafice și afectând astfel recoltele;
- ariditatea edafică se manifestă prin uscarea excesiv de prelungită a profilului de sol, prăfuirea și distrugerea structurii stratului arat. Această zonă semi-aridă poate susține dezvoltarea culturilor agricole însă cu un nivel mai scăzut al producțiilor agricole. Aceste zone sunt însă deosebit de importante datorită vegetației ierboase sclerofile, tipic stepic;
- în aceste zone, sprijinul financiar condiționat de respectarea Bunelor Condiții Agricole și de Mediu are rolul de a contribui la conservarea specificului de mediu.



Raport statistic desfasurator pe localitati cu structura fondului funciar la data de 31.12.2006 pentru teritoriul "Colinele Olteniei"

Nr. Crt	Localit i	Terenuri arabile-ha	Pa uni-ha	Fâne e-ha	Vii-ha	Livezi-ha	Total agricol-ha	P duri-ha	Ape-ha	Drumuri c i ferate-ha	Cur i i construc ii-ha	Terenuri reproductive-ha	Total neagricol-ha	Total suprafa -ha
1	Argetoiaia	3419	1694	79	50	50	5292	2555	52	136	261	121	3125	8417
2	Alm j	1625	463	13	15	2	2118	0	0	0	0	0	0	2736
3	Brabova	4493	1901	66	95	826	7381	160	27	190	149	56	582	7963
4	Carpen	4405	951	0	171	25	5552	381	6	120	162	48	717	6269
5	Cem te ti	3267	1316	261	59	61	4964	476	15	82	142	45	760	5724
6	Co ofenii din Dos	2826	370	5	63	0	3264	800	170	58	153	107	1288	4552
7	Gogu u	2366	976	40	37	40	3459	582	24	90	104	48	848	4307
8	I alni a	1832	256	0	26	0	2114	0	0	0	0	0	0	3201
9	Grece ti	3357	739	115	98	76	4385	164	11	69	137	61	442	4827
10	Prede ti	2239	1395	0	15	294	3943	139	21	110	113	25	408	4351
11	Scaie ti	2270	733	9	20	18	3050	565	52	97	100	59	873	3923
12	Seaca de P dure	2688	1176	19	97	45	4025	1426	9	99	113	65	1712	5737
13	Sopot	3147	1643	178	24	0	4992	265	14	76	170	26	551	5543
14	Bicles(Mh)	8098	2470	119	60	31	10778	0	0	0	0	0	0	11680
15	Total-2006	46032	16083	904	830	1468	65317	7513	401	1127	1604	661	11306	79230

Sursa Datelor: I.N.S Direc ia Regional de Statistic Dolj

Direc ia Jude ean de Statistic Mehedin i

Raport statistic desf ur tor pe localit i cu situa ia fondului funciar la data de 31.12.2010 pentru arealul "Colinele Olteniei"

Nr. Crt	Localit i	Terenuri arabile-ha	Pa uni-ha	Fâne e-ha	Vii-ha	Livezi-ha	Total agricol-ha	P duri-ha	Ape-ha	Drumuri c i ferate-ha	Cur i i construc ii-ha	Terenuri reproductive-ha	Total neagricol-ha	Total suprafa -ha
1	Argetoiaia	3419	1694	79	50	50	5292	2555	52	136	261	121	3125	8417
2	Alm j	1623	465	13	15	2	2118	101	137	84	133	163	618	2736
3	Brabova	4493	2473	66	32	317	7381	160	27	190	149	56	582	7963
4	Carpen	4405	951	0	171	25	5552	381	6	120	162	48	717	6269
5	Cem te ti	3267	1316	204	59	118	4964	476	15	82	142	45	760	5724
6	Co ofenii din Dos	2826	370	5	63	0	3264	800	170	58	153	107	1288	4552
7	Gogu u	2366	976	40	37	40	3459	582	24	90	104	48	848	4307
8	I alni a	1832	256	0	26	0	2114	240	85	81	453	228	1087	3201
9	Grece ti	3357	739	115	98	76	4385	164	11	69	137	61	442	4827
10	Prede ti	2239	1345	0	15	344	3943	139	21	110	113	25	408	4351
11	Scaie ti	2270	751	9	20	0	3050	565	52	97	100	59	873	3923
12	Seaca de P dure	2859	956	19	97	94	4025	1426	9	99	113	65	1712	5737
13	Sopot	3147	1643	178	24	0	4992	265	14	76	170	26	551	5543
14	Bicles(Mh)	8098	2556	119	60	31	10864	353	38	120	271	34	816	11680
15	Total-2010	46201	16491	847	767	1097	65403	8207	661	1412	2461	1086	13827	79230

Sursa Datelor: I.N.S Direc ia Regional de Statistic Dolj

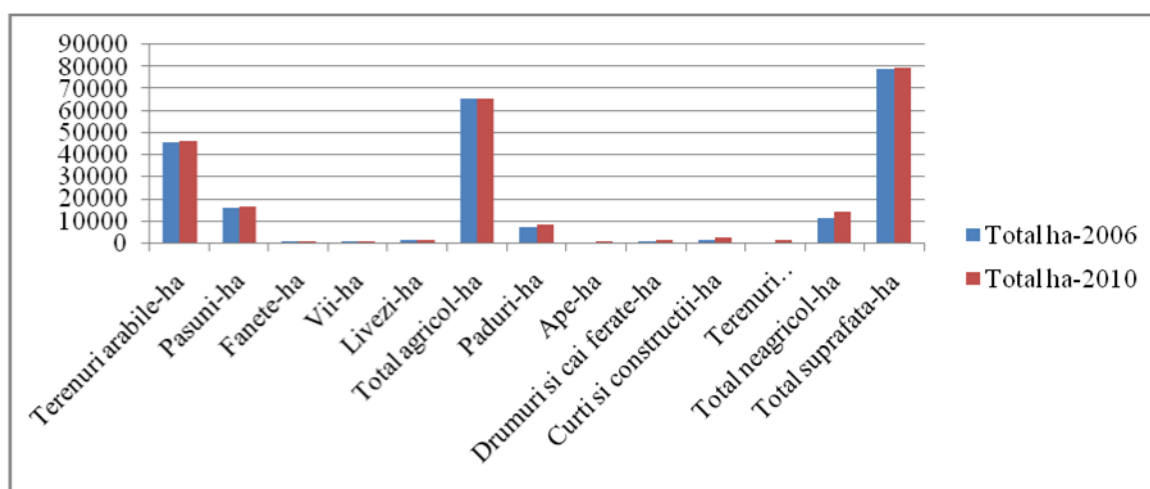
Direc ia Jude ean de Statistic Mehedin i

Analiza comparativ privind structura fondului funciar la nivelul teritoriului Colinele Olteniei între anii 2006-2010

Teritoriul Colinele Olteniei	Terenuri arabile-ha	Pasuni-ha	Fanete-ha	Vii-ha	Livezi-ha	Total agricol-ha	Paduri-ha	Ape-ha	Drumuri si cai ferate-ha	Curti si constructii-ha	Terenuri reproductive-ha	Total neagricol-ha	Total suprafaa-ha
Total ha-2006	46032	16083	904	830	1468	65317	7513	401	1127	1604	661	11306	79230
Total ha-2010	46201	16491	847	767	1097	65403	8207	661	1412	2461	1086	13827	79230



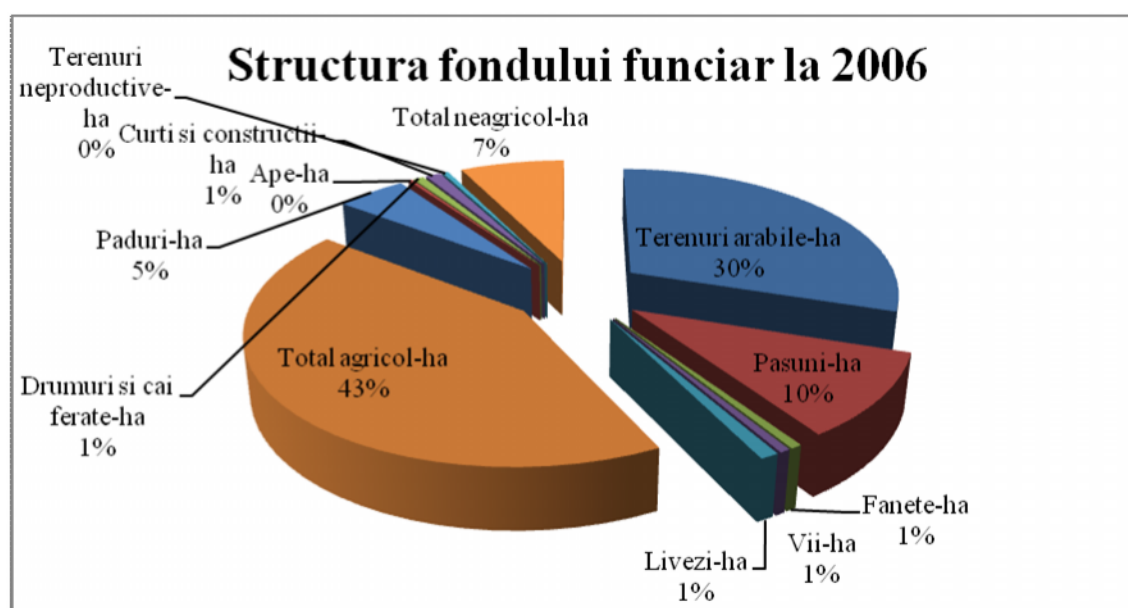
Grafic privind structura fondului funciar la nivelul teritoriului Colinele Olteniei între anii 2006-2010



Sursa Datelor: I.N.S Direc ia Regional de Statistic Dolj
 Direc ia Jude ean de Statistic Mehedin i

Analiza comparativ privind structura fondului funciar la nivelul teritoriului Colinele Olteniei între anii 2006-2010, ne arat c acesta a ramas aproape neschimbat.

Grafic privind dispersia fondului funciar pentru întreg arealul la 2006



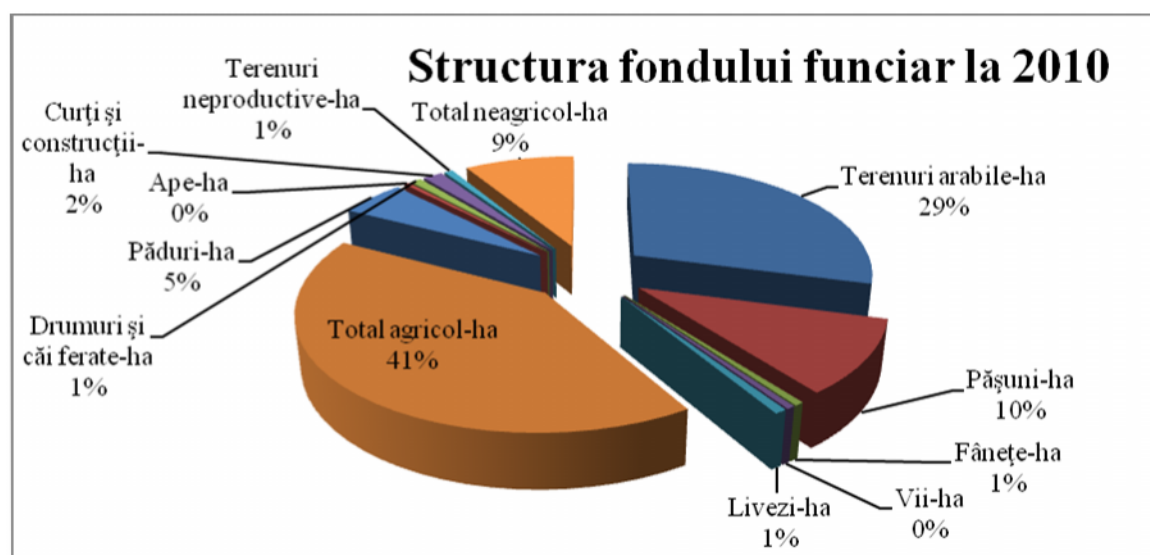
Sursa Datelor: I.N.S Direc ia Regional de Statistic Dolj



Structura fondului funciar la nivelul teritoriului Colinele Olteniei pentru anul 2006 este împ ar it astfel: Suprafe e agricole-ha-43%;terenuri arabile 30%;pa uni-ha-10%;fane e-ha 1%;vii-ha 1%;livezi ha-1%;suprafe e neagricole –ha-7%;terenuri neproductive ha-0,1%;Cur i i construc ii –ha 15;drumuri i c i ferate –ha 1%;ape-ha-0,1%;p duri ha-5%.

Teritoriul Colinele Olteniei	Terenuri arabile-ha	P uni-ha	Fâne e-ha	Vii-ha	Livezi-ha	Total agricol-ha	P duri-ha	Ape-ha	Drumuri i c i ferate-ha	Cur i i construc ii ha	Terenuri neproductive-ha	Total neagricol-ha	Total suprafa ha
Total ha-2010	46201	16491	847	767	1097	65403	8207	661	1412	2461	1086	13827	79230

Grafic privind dispersia fondului funciar pentru întreg arealul la 2010



Sursa Datelor: I.N.S Direc ia Regional de Statistic Dolj
 Direc ia Jude ean de Statistic Mehedin i

Structura fondului funciar la nivelul teritoriului Colinele Olteniei pentru anul 2010 este împ r it astfel: suprafe e agricole-ha-41 %; terenuri arabile 29 %; pa uni-ha-10 %; fane e-ha 1%; vii-ha 0,1% ; livezi ha- 1%; suprafe e neagricole –ha- 9%; terenuri neproductive ha- 1%;Cur i i construc ii –ha - 2% ; drumuri i c i ferate –ha 1%; ape-ha- 0,1%; p duri ha-5 %.



Fondul forestier al țării cu componentele sale principale (parcul național, fondul cinegetic, fondul piscicol și vegetația forestieră) reprezintă una din resursele importante ale țării.

Exploatarea fondului forestier, prin societăți silvice private sau publice, asigură o sursă de venit atât proprietarilor privați de păduri, cât și autorităților publice locale, prin valorificarea masei lemnoase. Pădurile private sunt caracterizate de exploatare relativ mică și fragmentare, fapt care îngreunează atingerea potențialului economic al acestor suprafețe într-o manieră durabilă. Fondul de vânătoare este bogat calitativ, existând efective de fazani, mistreți, iepuri, vulpi, căprioare, etc. Din punct de vedere cantitativ fondul cinegetic nu permite dezvoltarea activităților de vânătoare.

O problemă importantă cu care se confruntă administratorii micilor exploatare agricole reprezintă lipsa mijloacelor eficiente de valorificare a produselor din gospodăriile proprii. Astfel, o mare parte din agricultori reclamă lipsa unor spații amenajate pentru vânzarea de produse agroalimentare în comunitățile rurale. În plus, o oportunitate pentru vânzarea produselor agricole din exploatarele de mici dimensiuni reprezintă organizarea de târguri și evenimente ocazionate de diverse serbări unde pot fi comercializate astfel de produse.

Fragmentarea și utilizarea individuală a exploatarelor agricole este relevantă și de numărul relativ scăzut de companii private din sectorul agricol, companii care asigură și un nivel scăzut al ocupării populației.

Existența pășunilor și fânelor de calitate, pe aproximativ 10% din suprafața fondului funciar, permite dezvoltarea activității de creștere a animalelor (bovine, ovine, cabaline).

Aceste activități se realizează în gospodării individuale, în firme specializate sau în fermele mixte care funcționează în arealul prezentat.

În privința modului de utilizare a terenului agricol, se presupune un grad de

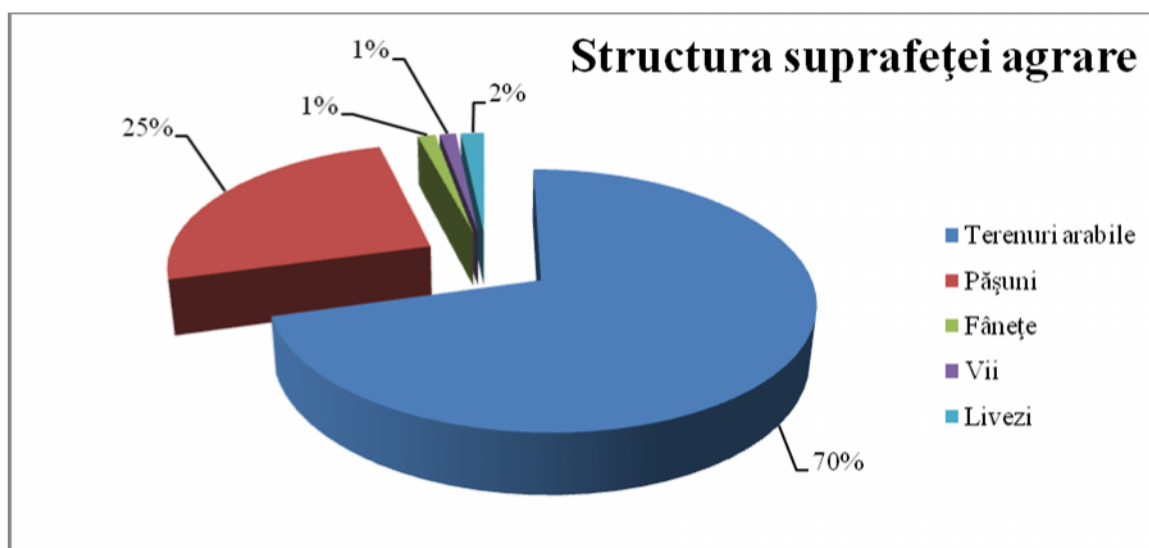


asociere relativ mic; în schimb, asocierile existente, atât în cultura plantelor, cât și în creșterea animalelor, au confirmat eficiența, comparativ cu exploatarea cu suprafețe mici, datorate fragmentării excesive a proprietății. Formele asociative de exploatarea agricolă au reușit în mare parte să se adapteze nevoilor unei agriculturi performante, ca urmare a investițiilor realizate inclusiv prin fonduri SAPARD.

STRUCTURA SUPRAFEȚEI AGRARE LA NIVELUL ANULUI 2010

Teritoriul Colinele Olteniei-ha	Terenuri arabile	Pășuni	Fânețe	Vii	Livezi	Total suprafață agrară
Total-ha 2010	46201	16491	847	767	1097	65403

Grafic privind structura suprafeței agrare la nivelul teritoriului
"Colinele Olteniei"



Sursa Datelor: I.N.S Direcția Regională de Statistică Dolj
Direcția Județeană de Statistică Mehedinți



Analizând structura suprafeei agricole, la nivelul teritoriului "Colinele Olteniei" se observă că terenurile arabile reprezintă 70%, pășunile 25%, fânețele 1%, viile 1%, livezile 2%, din totalul suprafeei agricole.

Zona este caracterizată de soluri cu fertilitate medie destinate agriculturii, ponderea cea mai mare reprezentând-o terenurile arabile 70%. Cea mai mare parte a suprafeei elor agricole din zona sunt exploatate individual, agricultorii din zona nedorind să se asocieze pentru a lucra grupat pământul iar fragmentarea excesivă a proprietății și lipsa asocierii fac producțiile obținute să fie mici diminuând competitivitatea sectorului agricol. Ponderea a doua în structura suprafeei agricole sunt pășunile cu un procent de 25% din suprafața agricolă, un element îmbucurător pentru creșterea animalelor.

Suprafața acoperită de vii, fânețe și livezi este extrem de mică, datorită lipsei mijloacelor financiare cu care se confruntă cultivatorii.

Graficul de mai sus subliniază tendința teritoriului în viziunea „Colinele Olteniei” de a se orienta către cultura plantelor industriale și către zootehnie, în conformitate cu condițiile de relief, soluri, precipitații, climă, etc. ce se găsesc în zonă. Principalele culturi sunt cele asociate reliefului și climei din regiunea Olteniei. Suprafețele cele mai întinse sunt destinate culturilor de porumb, grâu și plantelor furajere. În cantități mai mici se cultivă orz, secară, cartofi, legume și fructe.

Apicultura

Relieful și ponderea mare a suprafeei elor de fână din teritoriu sunt factori favorizând pentru domeniul apicol. Acesta a cunoscut o dezvoltare semnificativă în perioada 2002-2010 prin creșterea numărului de familii de albine. Microzona deține o tradiție îndelungată în domeniul creșterii albinelor și realizării de produse apicole, apicultura impunându-se ca ocupație de sine stătătoare încă din cele mai vechi timpuri. Din păcate și în

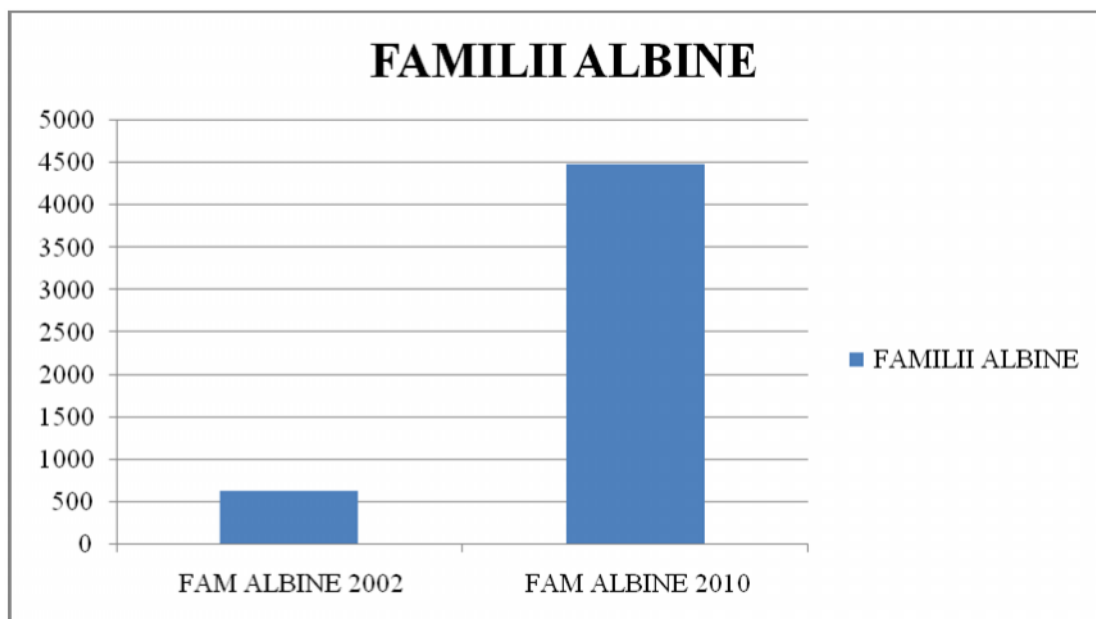


acest sector industria procesatoare este inexistentă singurul produs pe care îl putem găsi pe piețele locale fiind mierea în timp ce polen, laptele orol de matcă, propolisul, ceara și veninul de albine de înaltă calitate sunt produse comercializate. De asemenea este imperios necesară creșterea stupinelor de elită, cu rase românești de albine de la care apicultorii români să se aprovizioneze pentru fermele profesionale și profesionalizarea apicultorilor pentru a putea revitaliza și transforma apicultura în activitate lucrativă, pentru campanii de promovare.

EXPLOATAȚII APICOLE

NR.CRT	LOCALITATE	FAMILII DE ALBINE	
		2002	2010
1	ARGETOAI	0	411
2	ALM J	242	247
3	BRABOVA	0	564
4	CARPEN	0	103
5	CERNATE	0	489
6	COȘOFENII DIN DOB	0	979
7	GOGU	0	203
8	IALNI	0	94
9	GRECE	0	223
10	PREDE	28	51
11	SCAIE	0	257
12	SEACA DE PÂDURE	0	371
13	SOPOT	0	94
14	BÎCLE (MH)	370	400
	TOTAL	640	4486

FAMILII DE ALBINE LA NIVELUL TERITORIULUI COLINELE OLTENIEI	FAM ALBINE 2002	FAM ALBINE 2010
FAMILII ALBINE	640	4486



Sursa Datelor: I.N.S Direc ia Regional de Statistic Dolj
 Direc ia Jude ean de Statistic Mehedin i

Structura animalier

În ceea ce prive te sectorul zootehnic, acesta este prezentat sintetic în tabelul de mai jos:

NR. CRT	LOCALITATEA	EFFECTIVE DE ANIMALE-Capete	2002	2010
1	ARGETOAIA	BOVINE	1280	700
		CABALINE	0	176
		OVINE	151	62
		PORCINE	3458	2330
		CAPRINE	0	692
		P S RI	25765	35768
2	ALM J	BOVINE	329	164
		CABALINE	43	20
		OVINE	70	20
		PORCINE	1411	1160
		CAPRINE	51	71



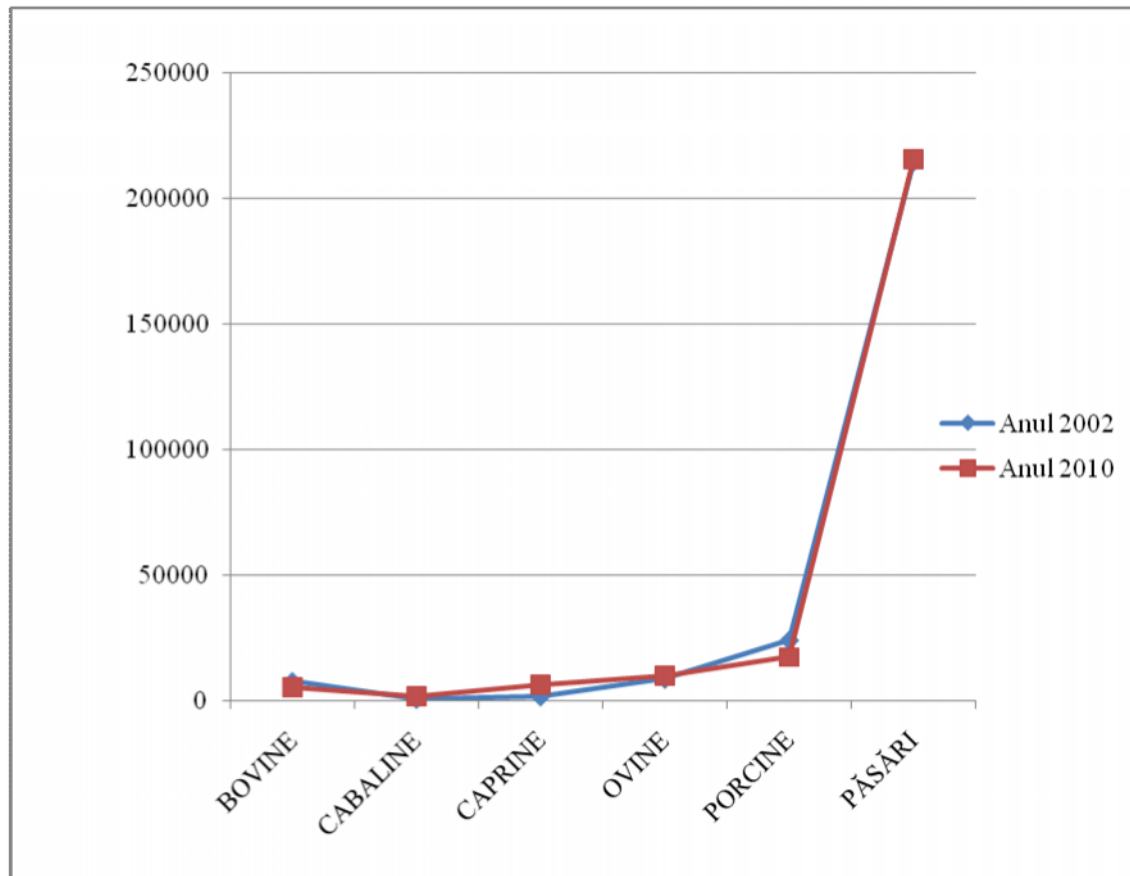
		P S RI	14505	13658
3	BRABOVA	BOVINE	0	392
		CABALINE	0	78
		OVINE	404	445
		PORCINE	1406	841
		CAPRINE	0	366
		P S RI	11018	14979
4	CARPEN	BOVINE	583	325
		CABALINE	0	196
		CAPRINE	0	822
		OVINE	1992	1950
		PORCINE	2134	1577
		P S RI	20110	17927
5	CERN TE TI	BOVINE	750	497
		CABALINE	0	142
		CAPRINE	0	565
		OVINE	203	108
		PORCINE	1899	1465
		P S RI	15030	15526
6	CO OFENII DIN DOS	BOVINE	487	254
		CABALINE	0	78
		CAPRINE	0	346
		OVINE	122	96
		PORCINE	1757	1217
		P S RI	16295	12124
7	GOGOSU	BOVINE	449	203
		CABALINE	0	41
		CAPRINE	0	138
		OVINE	334	172
		PORCINE	1177	342
		P S RI	11145	9880
8	I ALNI A	BOVINE	111	77
		CABALINE	0	20
		CAPRINE	0	48
		OVINE	71	136
		PORCINE	2124	910
		P S RI	15130	12997
9	GRECE TI	BOVINE	674	513
		CABALINE	0	106
		OVINE	528	2615
		CAPRINE	0	664



		PORCINE	1956	1060
		P S RI	16826	10441
10	PREDE TI	BOVINE	508	388
		CABALINE	212	109
		OVINE	1033	1242
		CAPRINE	751	660
		PORCINE	1364	1262
		P S RI	9885	10993
		11	SCAIE TI	BOVINE
CABALINE	0			85
OVINE	134			8
CAPRINE	0			212
PORCINE	1560			1775
P S RI	12369			12447
12	SEACA DE P DURE	BOVINE	394	154
		CABALINE	0	72
		CAPRINE	0	256
		OVINE	308	117
		PORCINE	1193	779
		P S RI	10371	10172
13	SOPOT	BOVINE	857	623
		CABALINE	0	155
		CAPRINE	0	950
		OVINE	2054	1770
		PORCINE	1661	1500
		P S RI	15473	18012
14	BÎCLES(MH)	BOVINE	630	640
		CABALINE	340	340
		CAPRINE	845	850
		OVINE	1200	1300
		PORCINE	930	1120
		P S RI	21000	21000
15	TOTAL -capete	BOVINE	7545	5354
		CABALINE	595	1618
		CAPRINE	1647	6384
		OVINE	8604	10041
		PORCINE	24030	17338
		P S RI	214922	215924



Analiza comparativ privind evoluția /regresia numărului de animale pentru perioada 2002-2010 este ilustrat în graficul de mai jos.



Sursa Datelor: I.N.S Direc ia Regional de Statistic Dolj
Direc ia Jude ean de Statistic Mehedin i

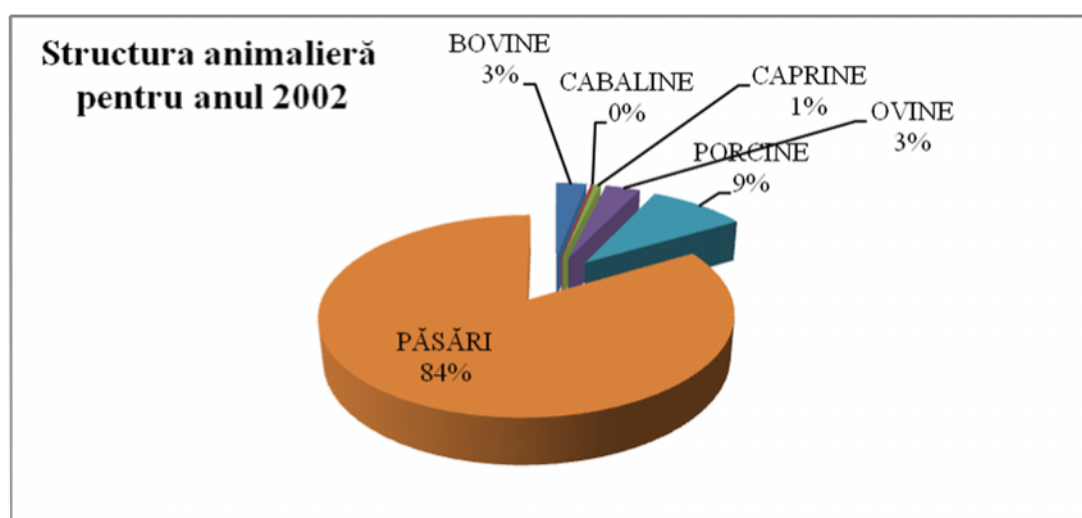
Urm rind analiza comparativ din graficul de mai sus pentru perioada 2002-2010, se poate observa c , efectivele de cabaline, caprine i ovine au cunoscut o usoara cre tere, iar efectivele de bovine i porcine o u oar sc dere, efectivele de p s ri r mând constante.



NR. CRT	TERITORIUL COLINELE OLTENIEI	Anul-2002	Anul-2010	
1	EFECTIVE DE ANIMALE	BOVINE	7545	5354
		CABALINE	595	1618
		CAPRINE	1647	6384
		OVINE	8604	10041
		PORCINE	24030	17338
		P S RI	214922	215924
	TOTAL-capete	257343	256659	

TERITORIUL COLINELE OLTENIEI	
EFECTIVE DE ANIMALE	Anul-2002
BOVINE	7545
CABALINE	595
CAPRINE	1647
OVINE	8604
PORCINE	24030
P S RI	214922
Total capete	257343

Grafic privind structura animalier la nivelul inutului Colinele Olteniei pentru anul 2002



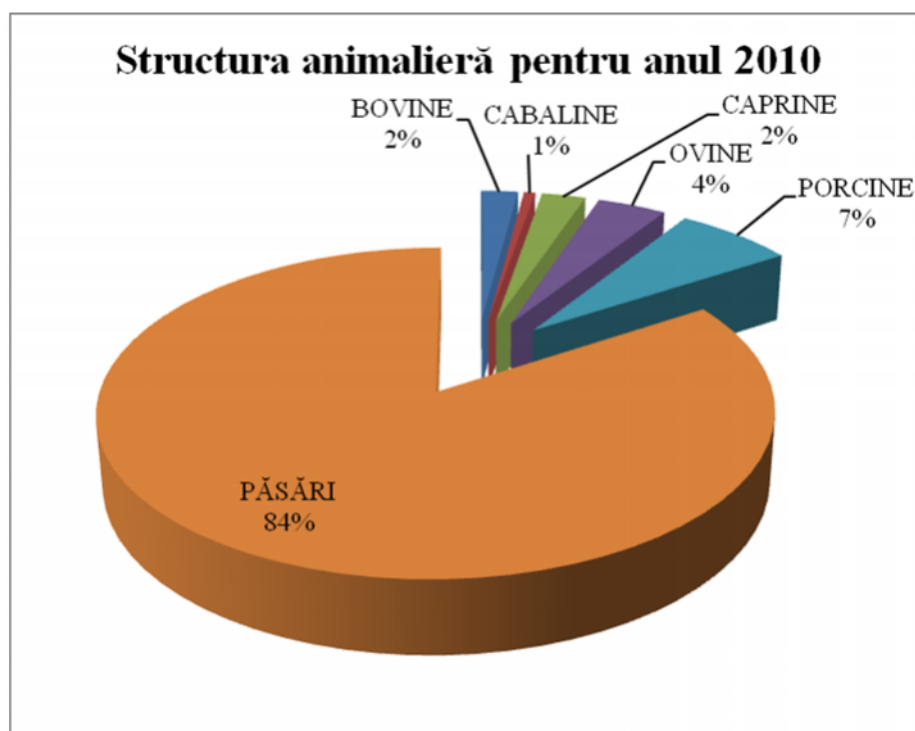
Sursa Datelor: I.N.S Direc ia Regional de Statistic Dolj
 Direc ia Jude ean de Statistic Mehedin i



La nivelul anului 2002 dispersia efectivelor de animale ne arată că păsările reprezintă 84%, porcinele reprezintă 9%, ovinele 3%, caprinele 1%, cabalinele 1%, bovinele 3% din totalul de 257343 de capete.

TERITORIUL COLINELE OLTENIEI	
EFACTIVE DE ANIMALE	Anul-2010
BOVINE	5354
CABALINE	1618
CAPRINE	6384
OVINE	10041
PORCINE	17338
PĂSĂRI	215924
Total capete	256659

**Grafic privind structura animalieră la nivelul județului
Colinele Olteniei pentru anul 2010**



Sursa Datelor: I.N.S Direcția Regională de Statistică Dolj
Direcția Județeană de Statistică Mehedinți



Analizând dispersia efectivelor de animale se observă că din totalul de efective de capete la nivelul anului 2010 de 256659, efectivele de păsări reprezintă 84%, efectivele de bovine reprezintă 2%, cabalinele 1%, caprinele 2%, ovinele 4%, porcinele 7%.

Concluzie. Pentru perioada 2002-2010, efectivele de porcine au scăzut cu 2%, efectivele de păsări au rămas constante; ovinele au scăzut cu 1%; caprinele au crescut cu 1%, efectivele de cabaline au rămas constante, bovinele au scăzut cu 1%.

Cu privire la rasele de animale existente în teritoriu toate fac parte din rasa comună neameliorată cu descendență necunoscută. Bovinele sunt crescute aproape în totalitate pentru autoconsum. Păsările, în majoritate găini, sunt crescute pentru ouă și carne în exclusivitate pentru autoconsum. Căii sunt crescuți pentru transport și rar în efectuarea lucrărilor solului.

Sectorul de producție agroalimentară (prelucrarea cerealelor, producția de lapte) se confruntă cu costuri ridicate și mai ales cu lipsa unei piețe de desfacere. O altă problemă cu care se confruntă producția agroalimentară este calitatea produselor care nu se ridică la standardele europene. Deși în curs de îmbunătățire situația igienei laptelui și a sistemului de colectare a acestuia rămân factori care nu susțin industria procesatoare a laptelui. De unde rezultă o nevoie a investițiilor necesare pentru respectarea normelor de siguranță sanitară veterinară.

În ceea ce privește desfacerea produselor agricole și a celor animale acestea se vând individual: laptele de vacă este predat la firmele care vin din orașe pentru colectare, laptele de oaie este transformat de către crescători în brânză și vândut individual pe la târgurile din zonă, tineretul bovin este predat direct de acasă comercianților de ocazie.



Având în vedere costurile mari din sectorul privat și al infrastructurii de bază deficitară, capacitatea de depozitare a producției agricole din înutul „Colinele Olteniei” reprezintă un mare handicap.

Agricultura este o ocupație importantă, asigurând atât surse de existență pentru populația localităților rurale, prin exploatarea agricole individuale, cât și valoare adăugată brută, prin fermele mari de producție și firmele procesatoare de produse agricole.

Activitățile agricole reprezintă un potențial de dezvoltare a GAL „Colinele Olteniei”, având în vedere resursele disponibile. Totuși, luând în calcul și provocările socio-demografice pe termen mediu și lung este nevoie de o eficientizare a exploatarea agricole (prin asociere și utilizarea de utilaje performante) precum și o dezvoltare a sectorului non agricol, cu accent pe dezvoltarea acelor activități care permit prelungirea perioadei de viață activă și crearea unui nivel ridicat al calității vieții.

2.3 Industrie – IMM – Micro-întreprinderi

La nivelul anilor 2006 – 2010, situația întreprinderilor active din industrie, construcții, comerț și alte servicii din teritoriul Grupului de Acțiune Locală propus, este evidențiată în tabelul de mai jos:



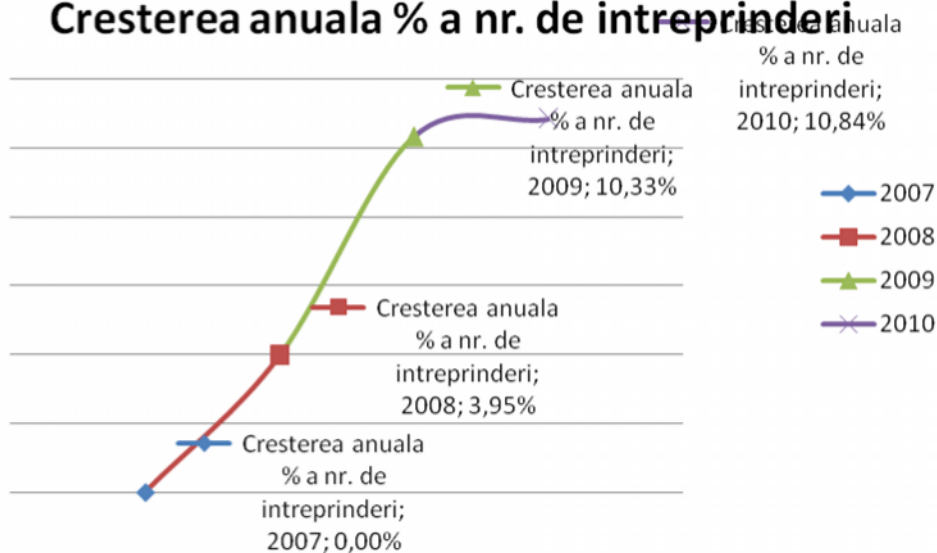
	Total întreprinderi	Micro - întreprinderi cu 0 - 9 salariați	Întreprinderi cu 10 - 49 salariați	Întreprinderi cu 50 - 249 salariați	Întreprinderi cu peste 250 salariați
2007					
Număr	177	164	11	1	1
%	100,00%	92,66%	6,21%	0,56%	0,56%
2008					
Număr	184	169	13	1	1
%	100,00%	91,85%	7,07%	0,54%	0,54%
2009					
Număr	203	192	9	1	1
%	100,00%	94,58%	4,43%	0,49%	0,49%
2010					
Număr	225	207	15	0	3
%	100,00%	92,00%	6,67%	0,00%	1,33%

Sursa: Institutul Național de Statistic – Direcția Regională de Statistic Dolj

Dacă studiem creșterea anuală a numărului de întreprinderi active analizând datele prezentate mai sus, aferente perioadei 2007 – 2010, se poate observa cu ușurință o creștere aproximativ liniară a numărului total al întreprinderilor active din teritoriul Grupului de Acțiune Locală propus. Astfel între primii doi ani (2007 – 2008) se înregistrează o creștere de 3,95% a numărului întreprinderilor active. Comparând următorii doi ani, se poate observa un trend crescător al acestora. Astfel în anul 2009 a fost înregistrat o creștere de 10,33% a întreprinderilor active din teritoriul Grupului de Acțiune Locală propus. Pentru ultimii doi ani studiați procentul de creștere anuală a numărului întreprinderilor este de 10,84%.

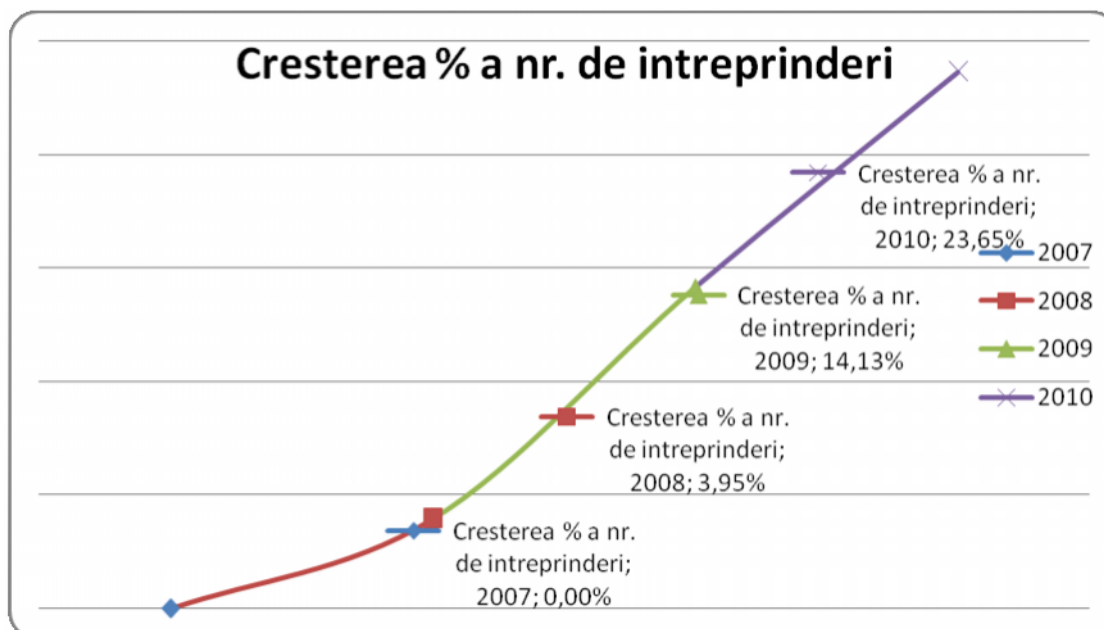


Cresterea anuala % a nr. de intreprinderi



Daca analizăm rata de creștere a numărului întreprinderilor de pe teritoriul Grupului de Acțiune Locală raportând-o la anul de bază 2007 atunci procentul de creștere pentru primii doi ani rămâne neschimbat și anume 3,95%, dar pentru perioada 2008 – 2009 acesta ajunge la 14,13%, continuând să crească până la 23,65% pentru ultimii doi ani studiați.

Cresterea % a nr. de intreprinderi



Înănd seama de cele de mai, având în vedere rata de creștere a numărului întreprinderilor este pozitiv, putem conchizi că în viitor numărul acestora își va menține această tendință de creștere.



Situa ia întreprinderilor active conform Analizei Structurale a Întreprinderii
(Sursa: Institutul Na ional de Statistic – Direc ia Regional de Statistic
Dolj) pe localit i se prezint astfel:

Anul: 2007

Num r	Total întreprinderi	Micro - întreprinderi cu 0 - 9 salariai	Întreprinderi cu 10 - 49 salaria i	Întreprinderi cu 50 - 249 salaria i	Întreprinderi cu peste 250 salaria i
Almaj	17	15	2		
Argetoaia	23	23			
Brabova	9	8	1		
Carpen	10	10			
Cernatesti	9	9			
Cotofenii din Dos	6	6			
Gogosu	2	2			
Grecesti	5	5			
Isalnita	46	37	7	1	1
Predesti	10	9	1		
Scaesti	5	5			
Seaca de padure	14	14			
Sopot	7	7			
Bacles - MH	14	14			
Num r	177	164	11	1	1
%	100,00%	92,66%	6,21%	0,56%	0,56%

Anul 2008

Num r	Total întreprinderi	Micro - întreprinderi cu 0 - 9 salariai	Întreprinderi cu 10 - 49 salaria i	Întreprinderi cu 50 - 249 salaria i	Întreprinderi cu peste 250 salaria i
Almaj	16	15	1		
Argetoaia	27	26	1		
Brabova	11	10	1		
Carpen	9	9			
Cernatesti	2	2			
Cotofenii din Dos	5	5			
Gogosu	3	3			
Grecesti	8	8			
Isalnita	49	37	10	1	1
Predesti	12	12			



Scaesti	8	8			
Seaca de padure	12	12			
Sopot	6	6			
Bacles - MH	16	16			
Num r	184	169	13	1	1
%	100,00%	91,85%	7,07%	0,54%	0,54%

Anul 2009

Num r	Total întreprinderi	Micro - întreprinderi cu 0 - 9 salariați	Întreprinderi cu 10 - 49 salariați	Întreprinderi cu 50 - 249 salariați	Întreprinderi cu peste 250 salariați
Almaj	14	13	1		
Argetoaia	27	27			
Brabova	8	8			
Carpen	11	11			
Cernatesti	5	5			
Cotofenii din Dos	8	8			
Gogosu	2	2			
Grecesti	6	6			
Isalnita	64	55	7	1	1
Predesti	13	13			
Scaesti	9	8	1		
Seaca de padure	12	12			
Sopot	7	7			
Bacles - MH	17	17			
Num r	203	192	9	1	1
%	100,00%	94,58%	4,43%	0,49%	0,49%

Anul 2010

Num r	Total întreprinderi	Micro - întreprinderi cu 0 - 9 salariați	Întreprinderi cu 10 - 49 salariați	Întreprinderi cu 50 - 249 salariați	Întreprinderi cu peste 250 salariați
Almaj	20	16	4		
Argetoaia	24	24			
Brabova	12	12			
Carpen	11	11			
Cernatesti	7	7			
Cotofenii din Dos	9	8	1		
Gogosu	2	2			



Grecesti	10	10			
Isalnita	75	63	9		3
Predesti	16	16			
Scaesti	7	6	1		
Seaca de padure	11	11			
Sopot	7	7			
Bacles - MH	14	14			
Num r	225	207	15	0	3
%	100,00%	92,00%	6,67%	0,00%	1,33%

Pentru aceea i perioad evolu ia cifrei de afaceri se prezint astfel:

Cifra de afaceri (LEI)	Total întreprinderi	Micro - întreprinderi cu 0 - 9 salaria i	Întreprinderi cu 10 - 49 salaria i	Întreprinderi cu 50 - 249 salaria i	Întreprinderi cu peste 250 salaria i
2007					
Lei	643.160.394,00	104.898.551,00	19.081.484,00	1.182.960,00	517.997.399,00
%	100,00%	16,31%	2,97%	0,18%	80,54%
2008					
Lei	695.362.463,00	126.496.587,00	27.606.713,00	2.040.740,00	539.218.423,00
%	100,00%	18,19%	3,97%	0,29%	77,54%
2009					
Lei	727.590.855,00	163.917.994,00	18.556.738,00	2.807.599,00	542.308.524,00
%	100,00%	22,53%	2,55%	0,39%	74,53%
2010					
Lei	1.251.537.991,00	612.754.099,00	24.684.858,00	0,00	614.099.034,00
%	100,00%	48,96%	1,97%	0,00%	49,07%

Pentru fiecare an în parte, situa ia cifrei de afaceri pe localit i se prezint astfel:

Cifra de Afaceri	2007	2008	2009	2010
Almaj	78.862.768,00	91.881.376,00	102.946.253,00	571.677.345,00
Argetoaia	2.104.507,00	3.630.384,00	2.347.412,00	1.997.463,00
Brabova	840.351,00	1.928.916,00	475.207,00	948.461,00
Carpen	3.219.385,00	8.975.903,00	3.917.337,00	1.580.389,00
Cernatesti	225.202,00	51.385,00	337.687,00	373.220,00
Cotofenii din Dos	548.307,00	2.628.441,00	1.392.822,00	3.425.425,00
Gogosu	168.032,00	448.842,00	145.758,00	117.057,00
Grecesti	628.408,00	1.285.186,00	256.740,00	2.337.142,00
Isalnita	547.235.379,00	576.965.533,00	603.244.421,00	652.681.748,00
Predesti	1.352.175,00	1.925.419,00	2.146.700,00	3.325.182,00



Scaesti	389.180,00	2.246.506,00	3.130.238,00	4.036.862,00
Seaca de Padure	366.004,00	1.042.882,00	689.514,00	3.676.587,00
Sopot	394.696,00	399.690,00	354.766,00	546.526,00
Bacles - MH	6.826.000,00	1.952.000,00	6.206.000,00	4.814.584,00
Lei	643.160.394,00	695.362.463,00	727.590.855,00	1.251.537.991,00

Sursa: Institutul Național de Statistic – Direcția Regională de Statistic Dolj

Repartizarea Cifrei de afaceri și a numărului de întreprinderi pe localități pentru anul 2010:

CA	2010
Almaj	571.677.345,00
Argetoaia	1.997.463,00
Brabova	948.461,00
Carpen	1.580.389,00
Cernatești	373.220,00
Cotofenii din Dos	3.425.425,00
Gogosu	117.057,00
Grecești	2.337.142,00
Isalnita	652.681.748,00
Predești	3.325.182,00
Scaesti	4.036.862,00
Seaca de Padure	3.676.587,00
Sopot	546.526,00
Bacles - MH	4.814.584,00
Lei	1.251.537.991,00

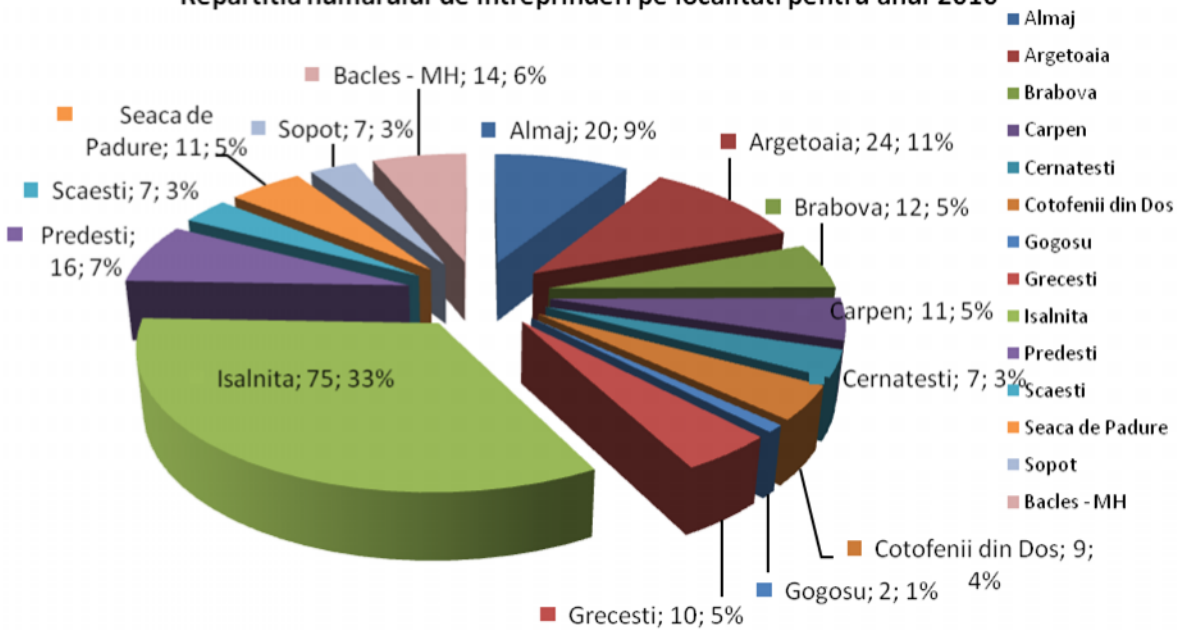
Nr. Intreprinderi	2010
Almaj	20
Argetoaia	24
Brabova	12
Carpen	11
Cernatești	7
Cotofenii din Dos	9
Gogosu	2
Grecești	10
Isalnita	75
Predești	16
Scaesti	7
Seaca de Padure	11
Sopot	7
Bacles - MH	14
Lei	225

Sursa: Institutul Național de Statistic – Direcția Regională de Statistic Dolj

Repartiția numărului de întreprinderi active pe localități:

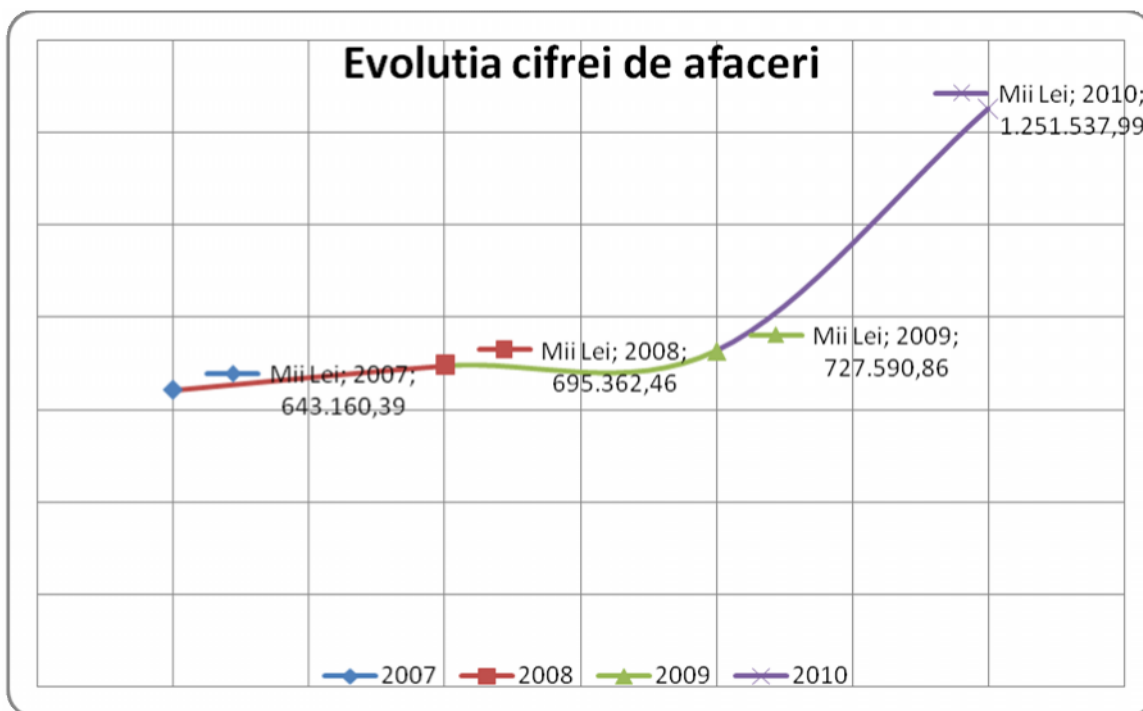


Repartitia numarului de intreprinderi pe localitati pentru anul 2010



Evolu ia Cifrei de Afaceri:

Anii	2007	2008	2009	2010
<i>Mii Lei</i>	643.160,39	695.362,46	727.590,86	1.251.537,99



Pentru perioada de referin cifra de afaceri înregistreaz creteri anuale, chiar semnificative pentru ultimii doi ani considera i, astfel în anul 2008 se



înregistrează o creștere de 8,12% față de anul anterior. Pentru anul 2009 procentul de creștere aproape că se înjumătățește, înregistrându-se o creștere de numai 4,63% a cifrei de afaceri față de anul precedent. Pentru anul 2010 procentul creșterea înregistrează o valoare „explozivă” ajungând la valoarea de 72,01% față de anul 2009.

Pentru anul 2010 situația întreprinderilor active din teritoriul Grupului de Acțiune Locală, în funcție de clasificarea activităților conform codului CAEN se prezintă astfel :

<i>Activități (sectiuni CAEN)</i>	<i>Total (NRUA)</i>	Almaj	Argetoaia	Brabova	Carpen
TOTAL	225	20	24	12	11
<i>SECTIUNEA A - AGRICULTURA, SILVICULTURA SI PESCUIT</i>	<i>16</i>	<i>1</i>	<i>1</i>	<i>4</i>	<i>1</i>
<i>SECTIUNEA C - INDUSTRIA PRELUCRATOARE</i>	<i>24</i>	<i>1</i>	<i>3</i>	<i>0</i>	<i>0</i>
<i>SECTIUNEA D - PRODUCTIA SI FURNIZAREA DE ENERGIE ELECTRICA SI TERMICA, GAZE, APA CALDA SI AER CONDITIONAT</i>	<i>1</i>	<i>0</i>	<i>0</i>	<i>0</i>	<i>0</i>
<i>SECTIUNEA E - DISTRIBUTIA APEI; SALUBRITATE, GESTIONAREA DESEURILOR, ACTIVITATI DE DECONTAMINARE</i>	<i>1</i>	<i>0</i>	<i>0</i>	<i>0</i>	<i>0</i>
<i>SECTIUNEA F - CONSTRUCTII</i>	<i>32</i>	<i>0</i>	<i>2</i>	<i>3</i>	<i>1</i>
<i>SECTIUNEA G - COMERT CU RIDICATA SI CU AMANUNTUL; REPARAREA AUTOVEHICULELOR SI MOTOCICLETELOR</i>	<i>111</i>	<i>9</i>	<i>18</i>	<i>4</i>	<i>9</i>
<i>SECTIUNEA I - HOTELURI SI RESTAURANTE</i>	<i>16</i>	<i>4</i>	<i>0</i>	<i>0</i>	<i>0</i>
<i>SECTIUNEA J - INFORMATII SI COMUNICATII</i>	<i>1</i>	<i>0</i>	<i>0</i>	<i>0</i>	<i>0</i>
<i>SECTIUNEA H - TRANSPORT SI DEPOZITARE</i>	<i>12</i>	<i>2</i>	<i>0</i>	<i>0</i>	<i>0</i>
<i>SECTIUNEA L - TRANZACTII IMOBILIARE</i>	<i>1</i>	<i>1</i>	<i>0</i>	<i>0</i>	<i>0</i>
<i>SECTIUNEA M - ACTIVITATI PROFESIONALE, STIINTIFICE SI TEHNICE</i>	<i>3</i>	<i>1</i>	<i>0</i>	<i>1</i>	<i>0</i>
<i>SECTIUNEA N - ACTIVITATI DE SERVICII ADMINISTRATIVE SI ACTIVITATI DE SERVICII SUPORT</i>	<i>3</i>	<i>1</i>	<i>0</i>	<i>0</i>	<i>0</i>
<i>SECTIUNEA Q - SANATATE SI ASISTENTA SOCIALA</i>	<i>2</i>	<i>0</i>	<i>0</i>	<i>0</i>	<i>0</i>
<i>SECTIUNEA R - ACTIVITATI DE SPECTACOLE, CULTURALE SI RECREATIVE</i>	<i>1</i>	<i>0</i>	<i>0</i>	<i>0</i>	<i>0</i>
<i>SECTIUNEA S - ALTE ACTIVITATI DE SERVICII</i>	<i>1</i>	<i>0</i>	<i>0</i>	<i>0</i>	<i>0</i>



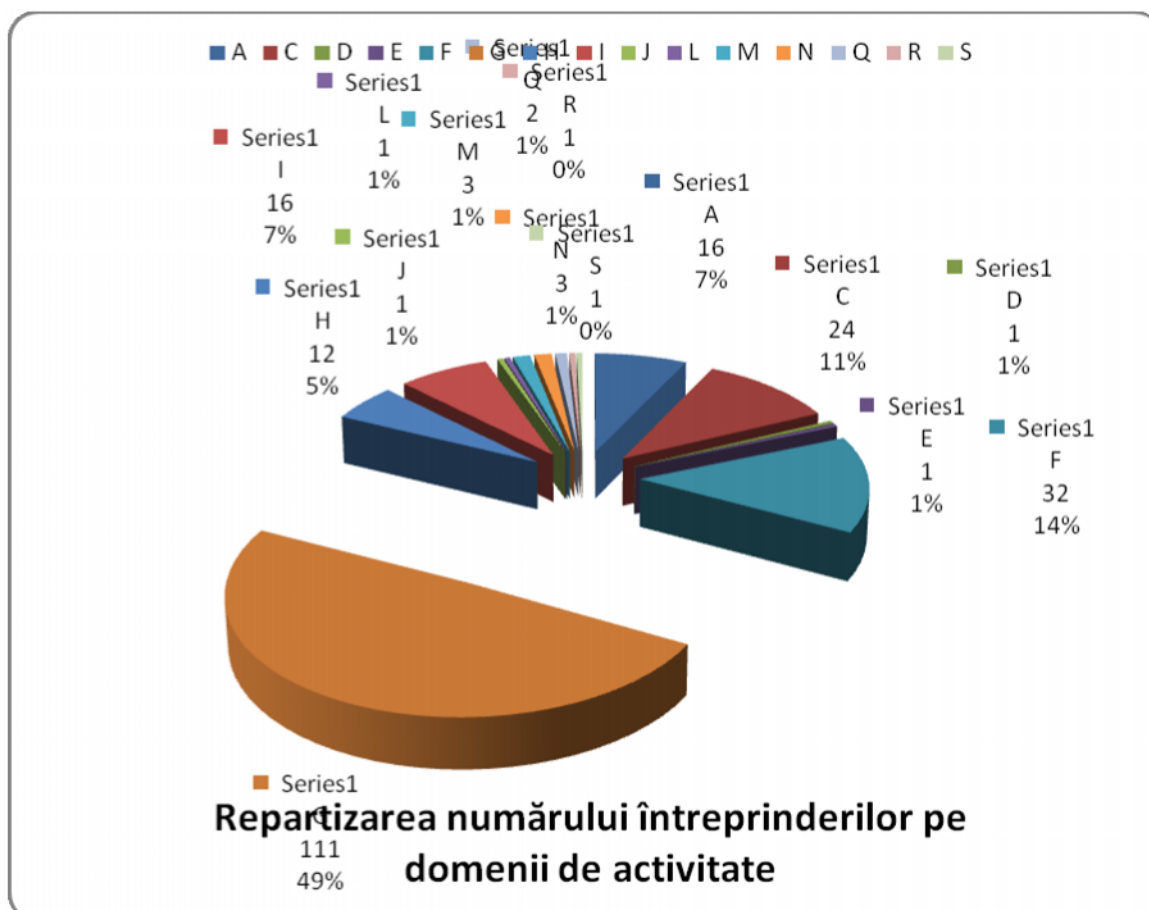
<i>Activitati (sectiuni CAEN)</i>	Cernatesti	Cotofenii din Dos	Gogosu	Grecesti	Isalnita
TOTAL	7	9	2	10	75
<i>SECTIUNEA A - AGRICULTURA, SILVICULTURA SI PESCUIT</i>	0	1	0	2	1
<i>SECTIUNEA C - INDUSTRIA PRELUCRATOARE</i>	0	1	0	1	13
<i>SECTIUNEA D - PRODUCTIA SI FURNIZAREA DE ENERGIE ELECTRICA SI TERMICA, GAZE, APA CALDA SI AER CONDITIONAT</i>	0	0	0	0	1
<i>SECTIUNEA E - DISTRIBUTIA APEI; SALUBRITATE, GESTIONAREA DESEURILOR, ACTIVITATI DE DECONTAMINARE</i>	0	0	0	0	1
<i>SECTIUNEA F - CONSTRUCTII</i>	0	4	0	0	15
<i>SECTIUNEA G - COMERT CU RIDICATA SI CU AMANUNTUL; REPARAREA AUTOVEHICULELOR SI MOTOCICLETELOR</i>	7	2	0	5	31
<i>SECTIUNEA I - HOTELURI SI RESTAURANTE</i>	0	1	1	0	6
<i>SECTIUNEA J - INFORMATII SI COMUNICATII</i>	0	0	0	0	1
<i>SECTIUNEA H - TRANSPORT SI DEPOZITARE</i>	0	0	1	2	2
<i>SECTIUNEA L - TRANZACTII IMOBILIARE</i>	0	0	0	0	0
<i>SECTIUNEA M - ACTIVITATI PROFESIONALE, STIINTIFICE SI TEHNICE</i>	0	0	0	0	1
<i>SECTIUNEA N - ACTIVITATI DE SERVICII ADMINISTRATIVE SI ACTIVITATI DE SERVICII SUPORT</i>	0	0	0	0	1
<i>SECTIUNEA Q - SANATATE SI ASISTENTA SOCIALA</i>	0	0	0	0	1
<i>SECTIUNEA R - ACTIVITATI DE SPECTACOLE, CULTURALE SI RECREATIVE</i>	0	0	0	0	0
<i>SECTIUNEA S - ALTE ACTIVITATI DE SERVICII</i>	0	0	0	0	1

<i>Activitati (sectiuni CAEN)</i>	Predesti	Scaesti	Seaca de padure	Sopot	Bacles - MH
TOTAL	16	7	11	7	14
<i>SECTIUNEA A - AGRICULTURA, SILVICULTURA SI PESCUIT</i>	1	1	2	1	0
<i>SECTIUNEA C - INDUSTRIA PRELUCRATOARE</i>	3	1	0	0	1
<i>SECTIUNEA D - PRODUCTIA SI FURNIZAREA DE ENERGIE ELECTRICA SI TERMICA, GAZE, APA CALDA SI AER CONDITIONAT</i>	0	0	0	0	0
<i>SECTIUNEA E - DISTRIBUTIA APEI; SALUBRITATE, GESTIONAREA DESEURILOR, ACTIVITATI DE DECONTAMINARE</i>	0	0	0	0	0
<i>SECTIUNEA F - CONSTRUCTII</i>	4	1	0	0	2
<i>SECTIUNEA G - COMERT CU RIDICATA SI CU AMANUNTUL; REPARAREA AUTOVEHICULELOR SI MOTOCICLETELOR</i>	5	3	7	4	7



SECTIUNEA I - HOTELURI SI RESTAURANTE	2	0	1	1	0
SECTIUNEA J - INFORMATII SI COMUNICATII	0	0	0	0	0
SECTIUNEA H - TRANSPORT SI DEPOZITARE	0	1	0	0	4
SECTIUNEA L - TRANZACTII IMOBILIARE	0	0	0	0	0
SECTIUNEA M - ACTIVITATI PROFESIONALE, STIINTIFICE SI TEHNICE	0	0	0	0	0
SECTIUNEA N - ACTIVITATI DE SERVICII ADMINISTRATIVE SI ACTIVITATI DE SERVICII SUPORT	1	0	0	0	0
SECTIUNEA Q - SANATATE SI ASISTENTA SOCIALA	0	0	0	1	0
SECTIUNEA R - ACTIVITATI DE SPECTACOLE, CULTURALE SI RECREATIVE	0	0	1	0	0

Sursa: Institutul Național de Statistic – Direcția Regională de Statistică Dolj



Situația centralizată a numărului de unități active, a cifrei de afaceri și a numărului mediu de salarii pentru anul 2010, în funcție de clasificarea activităților conform codului CAEN situația se prezintă astfel :



Activitati - sectiuni CAEN	Nr. Unitati active	Cifra de afaceri	Nr. mediu de salariati
A - AGRICULTURA, SILVICULTURA SI PESCUIT	16	2.562.972	43
C - INDUSTRIA PRELUCRATOARE	24	14.313.452	735
D - PRODUCTIA SI FURNIZAREA DE ENERGIE ELECTRICA SI TERMICA, GAZE, APA CALDA SI AER CONDITIONAT	1	610.624.061	606
E - DISTRIBUTIA APEI; SALUBRITATE, GESTIONAREA DESEURILOR, ACTIVITATI DE DECONTAMINARE	1	0	12
F - CONSTRUCTII	32	14.788.147	91
G - COMERT CU RIDICATA SI CU AMANUNTUL; REPARAREA AUTOVEHICULELOR SI MOTOCICLETELOR	111	589.045.639	192
H - TRANSPORT SI DEPOZITARE	12	7.398.436	48
I - HOTELURI SI RESTAURANTE	16	4.277.509	78
J - INFORMATII SI COMUNICATII	1	0	1
L - TRANZACTII IMOBILIARE	1	0	1
M - ACTIVITATI PROFESIONALE, STIINTIFICE SI TEHNICE	3	231.008	10
N - ACTIVITATI DE SERVICII ADMINISTRATIVE SI ACTIVITATI DE SERVICII SUPT	3	4.048.432	481
Q - SANATATE SI ASISTENTA SOCIALA	2	974.724	9
R - ACTIVITATI DE SPECTACOLE, CULTURALE SI RECREATIVE	1	3.214.055	0
S - ALTE ACTIVITATI DE SERVICII	1	59.556	1
TOTAL	225	1.251.537.991	2.308

Situa ia cifrei de afaceri pentru anul 2010, în func ie de clasificarea activit ilor conform codului CAEN situa ia se prezint astfel :

Activitati (sectiuni CAEN)	Cifra de afaceri	Almaj	Argetoaia	Brabova	Carpen
TOTAL	1.251.537.991	571.677.345	1.997.463	948.461	1.580.389
SECTIUNEA A - AGRICULTURA, SILVICULTURA SI PESCUIT	2.562.972	3.528	256	42.422	40.224
SECTIUNEA C - INDUSTRIA PRELUCRATOARE	14.313.452	1.800	56.023	0	0
SECTIUNEA D - PRODUCTIA SI FURNIZAREA DE ENERGIE ELECTRICA SI TERMICA, GAZE, APA CALDA SI AER CONDITIONAT	610.624.061	0	0	0	0
SECTIUNEA E - DISTRIBUTIA APEI; SALUBRITATE, GESTIONAREA DESEURILOR, ACTIVITATI DE DECONTAMINARE	0	0	0	0	0
SECTIUNEA F - CONSTRUCTII	14.788.147	0	1.500	600.963	584.813



SECTIUNEA G - COMERT CU RIDICATA SI CU AMANUNTUL; REPARAREA AUTOVEHICULELOR SI MOTOCICLETELOR	589.045.639	566.726.893	1.939.684	283.998	955.352
SECTIUNEA I - HOTELURI SI RESTAURANTE	4.277.509	2.960.010	0	0	0
SECTIUNEA J - INFORMATII SI COMUNICATII	0	0	0	0	0
SECTIUNEA H - TRANSPORT SI DEPOZITARE	7.398.436	1.349.393	0	0	0
SECTIUNEA L - TRANZACTII IMOBILIARE	0	0	0	0	0
SECTIUNEA M - ACTIVITATI PROFESIONALE, STIINTIFICE SI TEHNICE	231.008	0	0	21.078	0
SECTIUNEA N - ACTIVITATI DE SERVICII ADMINISTRATIVE SI ACTIVITATI DE SERVICII SUPORT	4.048.432	635.721	0	0	0
SECTIUNEA Q - SANATATE SI ASISTENTA SOCIALA	974.724	0	0	0	0
SECTIUNEA R - ACTIVITATI DE SPECTACOLE, CULTURALE SI RECREATIVE	3.214.055	0	0	0	0
SECTIUNEA S - ALTE ACTIVITATI DE SERVICII	59.556	0	0	0	0

Activitati (sectiuni CAEN)	Cernatesti	Cotofenii din Dos	Gogosu	Grecesti	Isalnita
TOTAL	373.220	3.425.425	117.057	2.337.142	652.681.748
SECTIUNEA A - AGRICULTURA, SILVICULTURA SI PESCUIT	0	59.677	0	1.980.013	102.858
SECTIUNEA C - INDUSTRIA PRELUCRATOARE	0	27.163	0	9.655	12.946.766
SECTIUNEA D - PRODUCTIA SI FURNIZAREA DE ENERGIE ELECTRICA SI TERMICA, GAZE, APA CALDA SI AER CONDITIONAT	0	0	0	0	610.624.061
SECTIUNEA E - DISTRIBUTIA APEI; SALUBRITATE, GESTIONAREA DESEURILOR, ACTIVITATI DE DECONTAMINARE	0	0	0	0	0
SECTIUNEA F - CONSTRUCTII	0	3.152.525	0	0	7.639.893
SECTIUNEA G - COMERT CU RIDICATA SI CU AMANUNTUL; REPARAREA AUTOVEHICULELOR SI MOTOCICLETELOR	373.220	183.601	0	336.939	15.558.629
SECTIUNEA I - HOTELURI SI RESTAURANTE	0	2.459	25.981	0	1.190.336
SECTIUNEA J - INFORMATII SI COMUNICATII	0	0	0	0	0
SECTIUNEA H - TRANSPORT SI DEPOZITARE	0	0	91.076	10.535	0
SECTIUNEA L - TRANZACTII	0	0	0	0	0



IMOBILIARE					
SECTIUNEA M - ACTIVITATI PROFESIONALE, STIINTIFICE SI TEHNICE	0	0	0	0	209.930
SECTIUNEA N - ACTIVITATI DE SERVICII ADMINISTRATIVE SI ACTIVITATI DE SERVICII SUPORT	0	0	0	0	3.410.124
SECTIUNEA Q - SANATATE SI ASISTENTA SOCIALA	0	0	0	0	939.595
SECTIUNEA R - ACTIVITATI DE SPECTACOLE, CULTURALE SI RECREATIVE	0	0	0	0	0
SECTIUNEA S - ALTE ACTIVITATI DE SERVICII	0	0	0	0	59.556

<i>Activitati (sectiuni CAEN)</i>	Predesti	Scaesti	Seaca de padure	Sopot	Bacles - MH
TOTAL	3.325.182	4.036.862	3.676.587	546.526	4.814.584
SECTIUNEA A - AGRICULTURA, SILVICULTURA SI PESCUIT	0	168.526	1.000	164.468	0
SECTIUNEA C - INDUSTRIA PRELUCRATOARE	1.064.451	195.901	0	0	11.693
SECTIUNEA D - PRODUCTIA SI FURNIZAREA DE ENERGIE ELECTRICA SI TERMICA, GAZE, APA CALDA SI AER CONDITIONAT	0	0	0	0	0
SECTIUNEA E - DISTRIBUTIA APEI; SALUBRITATE, GESTIONAREA DESEURILOR, ACTIVITATI DE DECONTAMINARE	0	0	0	0	0
SECTIUNEA F - CONSTRUCTII	929.935	113.445	0	0	1.765.073
SECTIUNEA G - COMERT CU RIDICATA SI CU AMANUNTUL; REPARAREA AUTOVEHICULELOR SI MOTOCICLETELOR	1.267.476	104.089	451.962	318.509	545.287
SECTIUNEA I - HOTELURI SI RESTAURANTE	60.733	0	9.570	28.420	0
SECTIUNEA J - INFORMATII SI COMUNICATII	0	0	0	0	0
SECTIUNEA H - TRANSPORT SI DEPOZITARE	0	3.454.901	0	0	2.492.531
SECTIUNEA L - TRANZACTII IMOBILIARE	0	0	0	0	0
SECTIUNEA M - ACTIVITATI PROFESIONALE, STIINTIFICE SI TEHNICE	0	0	0	0	0
SECTIUNEA N - ACTIVITATI DE SERVICII ADMINISTRATIVE SI ACTIVITATI DE SERVICII SUPORT	2.587	0	0	0	0
SECTIUNEA Q - SANATATE SI ASISTENTA SOCIALA	0	0	0	35.129	0



SECTIUNEA R - ACTIVITATI DE SPECTACOLE, CULTURALE SI RECREATIVE	0	0	3.214.055	0	0
SECTIUNEA S - ALTE ACTIVITATI DE SERVICII	0	0	0	0	0

Situa ia num rului mediu de salaria i pentru anul 2010, în func ie de clasificarea activit ilor conform codului CAEN situa ia se prezint astfel :

<i>Activitati (sectiuni CAEN)</i>	<i>Nr. Mediu de salariati</i>	Almaj	Argetoaia	Brabova	Carpen
TOTAL	2308	103	28	18	15
SECTIUNEA A - AGRICULTURA, SILVICULTURA SI PESCUIT	43	0	1	7	0
SECTIUNEA C - INDUSTRIA PRELUCRATOARE	735	0	3	0	0
SECTIUNEA D - PRODUCTIA SI FURNIZAREA DE ENERGIE ELECTRICA SI TERMICA, GAZE, APA CALDA SI AER CONDITIONAT	606	0	0	0	0
SECTIUNEA E - DISTRIBUTIA APEI; SALUBRITATE, GESTIONAREA DESEURILOR, ACTIVITATI DE DECONTAMINARE	12	0	0	0	0
SECTIUNEA F - CONSTRUCTII	91	0	1	8	8
SECTIUNEA G - COMERT CU RIDICATA SI CU AMANUNTUL; REPARAREA AUTOVEHICULELOR SI MOTOCICLETELOR	192	30	23	1	7
SECTIUNEA I - HOTELURI SI RESTAURANTE	78	53	0	0	0
SECTIUNEA J - INFORMATII SI COMUNICATII	1	0	0	0	0
SECTIUNEA H - TRANSPORT SI DEPOZITARE	48	12	0	0	0
SECTIUNEA L - TRANZACTII IMOBILIARE	1	1	0	0	0
SECTIUNEA M - ACTIVITATI PROFESIONALE, STIINTIFICE SI TEHNICE	10	1	0	2	0
SECTIUNEA N - ACTIVITATI DE SERVICII ADMINISTRATIVE SI ACTIVITATI DE SERVICII SUPORT	481	6	0	0	0
SECTIUNEA Q - SANATATE SI ASISTENTA SOCIALA	9	0	0	0	0
SECTIUNEA R - ACTIVITATI DE SPECTACOLE, CULTURALE SI RECREATIVE	0	0	0	0	0
SECTIUNEA S - ALTE ACTIVITATI DE SERVICII	1	0	0	0	0

<i>Activitati (sectiuni CAEN)</i>	Cernatesti	Cotofenii din Dos	Gogosu	Grecesti	Isalnita
TOTAL	7	37	2	9	1982
SECTIUNEA A - AGRICULTURA, SILVICULTURA SI PESCUIT	0	8	0	4	10



SECTIUNEA C - INDUSTRIA PRELUCRATOARE	0	4	0	0	715
SECTIUNEA D - PRODUCTIA SI FURNIZAREA DE ENERGIE ELECTRICA SI TERMICA, GAZE, APA CALDA SI AER CONDITIONAT	0	0	0	0	606
SECTIUNEA E - DISTRIBUTIA APEI; SALUBRITATE, GESTIONAREA DESEURILOR, ACTIVITATI DE DECONTAMINARE	0	0	0	0	12
SECTIUNEA F - CONSTRUCTII	0	21	0	0	35
SECTIUNEA G - COMERT CU RIDICATA SI CU AMANUNTUL; REPARAREA AUTOVEHICULELOR SI MOTOCICLETELOR	7	3	0	5	86
SECTIUNEA I - HOTELURI SI RESTAURANTE	0	1	0	0	17
SECTIUNEA J - INFORMATII SI COMUNICATII	0	0	0	0	1
SECTIUNEA H - TRANSPORT SI DEPOZITARE	0	0	2	0	9
SECTIUNEA L - TRANZACTII IMOBILIARE	0	0	0	0	0
SECTIUNEA M - ACTIVITATI PROFESIONALE, STIINTIFICE SI TEHNICE	0	0	0	0	7
SECTIUNEA N - ACTIVITATI DE SERVICII ADMINISTRATIVE SI ACTIVITATI DE SERVICII SUPORT	0	0	0	0	475
SECTIUNEA Q - SANATATE SI ASISTENTA SOCIALA	0	0	0	0	8
SECTIUNEA R - ACTIVITATI DE SPECTACOLE, CULTURALE SI RECREATIVE	0	0	0	0	0
SECTIUNEA S - ALTE ACTIVITATI DE SERVICII	0	0	0	0	1

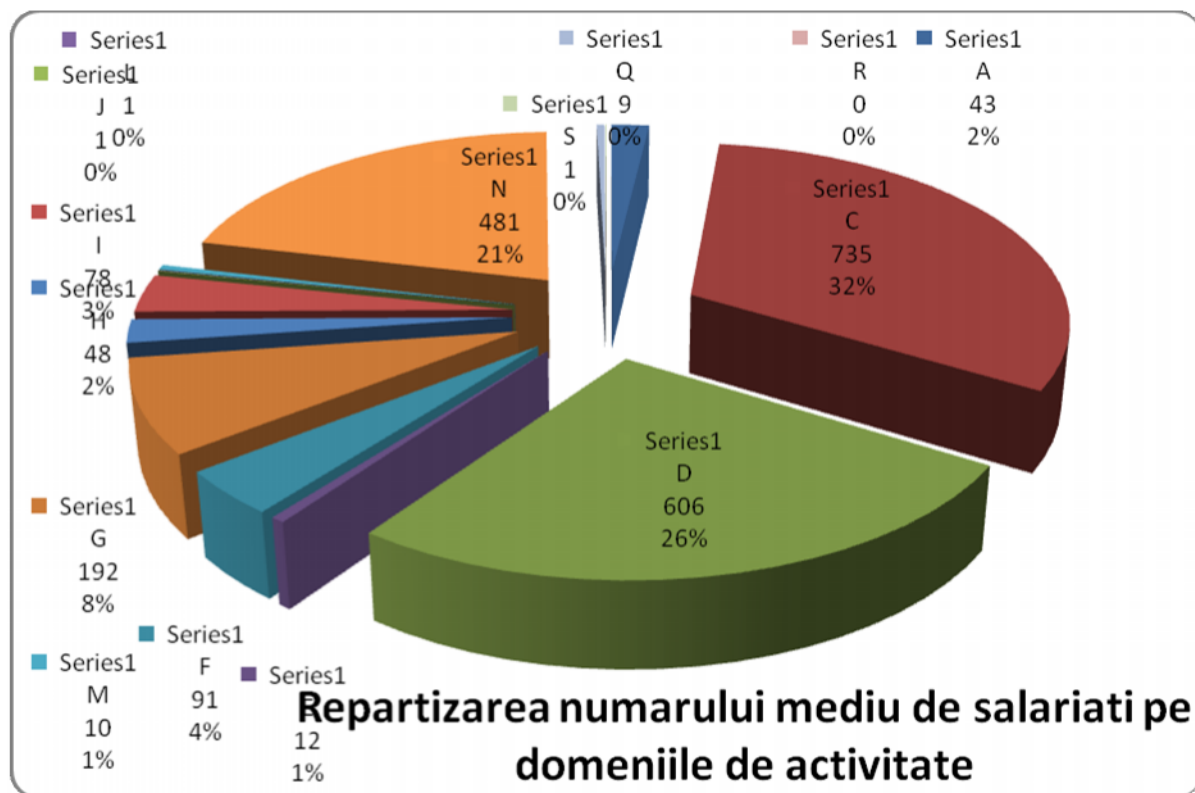
<i>Activitati (sectiuni CAEN)</i>	Predesti	Scaesti	Seaca de padure	Sopot	Bacles - MH
TOTAL	43	26	13	5	20
SECTIUNEA A - AGRICULTURA, SILVICULTURA SI PESCUIT	3	4	6	0	0
SECTIUNEA C - INDUSTRIA PRELUCRATOARE	8	3	0	0	2
SECTIUNEA D - PRODUCTIA SI FURNIZAREA DE ENERGIE ELECTRICA SI TERMICA, GAZE, APA CALDA SI AER CONDITIONAT	0	0	0	0	0
SECTIUNEA E - DISTRIBUTIA APEI; SALUBRITATE, GESTIONAREA DESEURILOR, ACTIVITATI DE DECONTAMINARE	0	0	0	0	0
SECTIUNEA F - CONSTRUCTII	13	0	0	0	5
SECTIUNEA G - COMERT CU RIDICATA SI CU AMANUNTUL; REPARAREA AUTOVEHICULELOR SI MOTOCICLETELOR	13	3	6	4	4
SECTIUNEA I - HOTELURI SI RESTAURANTE	6	0	1	0	0



SECTIUNEA J - INFORMATII SI COMUNICATII	0	0	0	0	0
SECTIUNEA H - TRANSPORT SI DEPOZITARE	0	16	0	0	9
SECTIUNEA L - TRANZACTII IMOBILIARE	0	0	0	0	0
SECTIUNEA M - ACTIVITATI PROFESIONALE, STIINTIFICE SI TEHNICE	0	0	0	0	0
SECTIUNEA N - ACTIVITATI DE SERVICII ADMINISTRATIVE SI ACTIVITATI DE SERVICII SUPORT	0	0	0	0	0
SECTIUNEA Q - SANATATE SI ASISTENTA SOCIALA	0	0	0	1	0
SECTIUNEA R - ACTIVITATI DE SPECTACOLE, CULTURALE SI RECREATIVE	0	0	0	0	0
SECTIUNEA S - ALTE ACTIVITATI DE SERVICII	0	0	0	0	0

Sursa: Institutul National de Statistic – Direcția Regională de Statistică Dolj

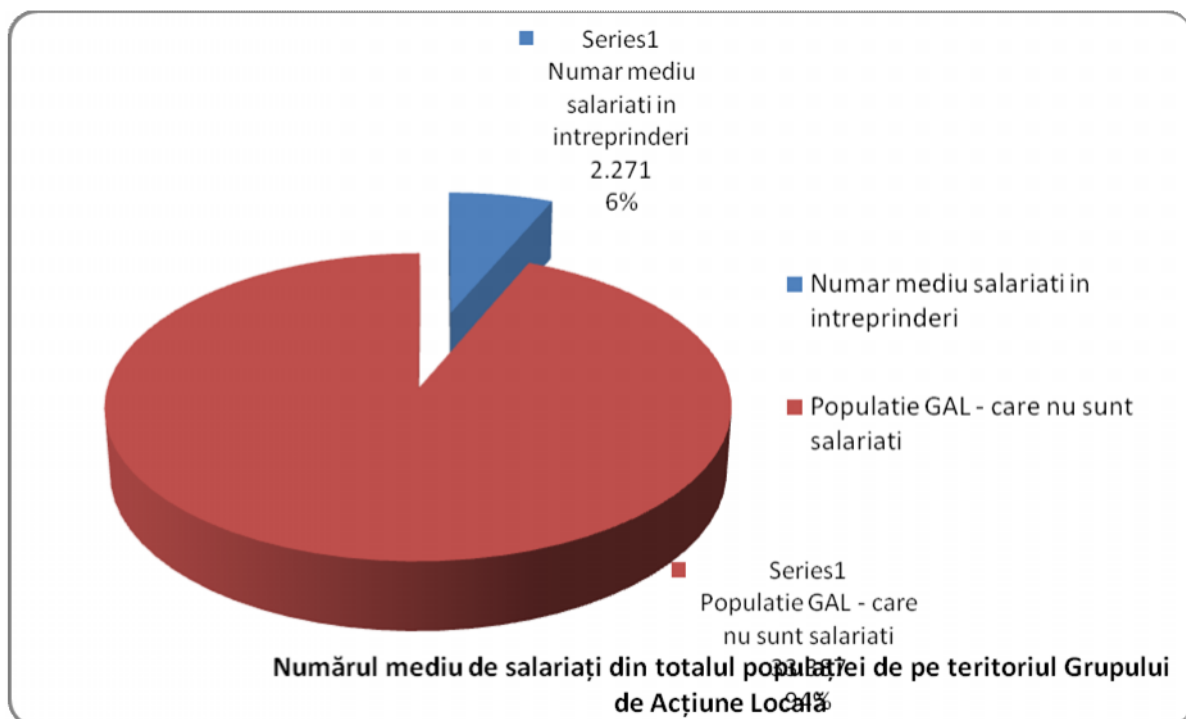
Repartizarea numărului mediu de salariați pe domenii de activitate, în funcție de clasificarea activităților conform codului CAEN:



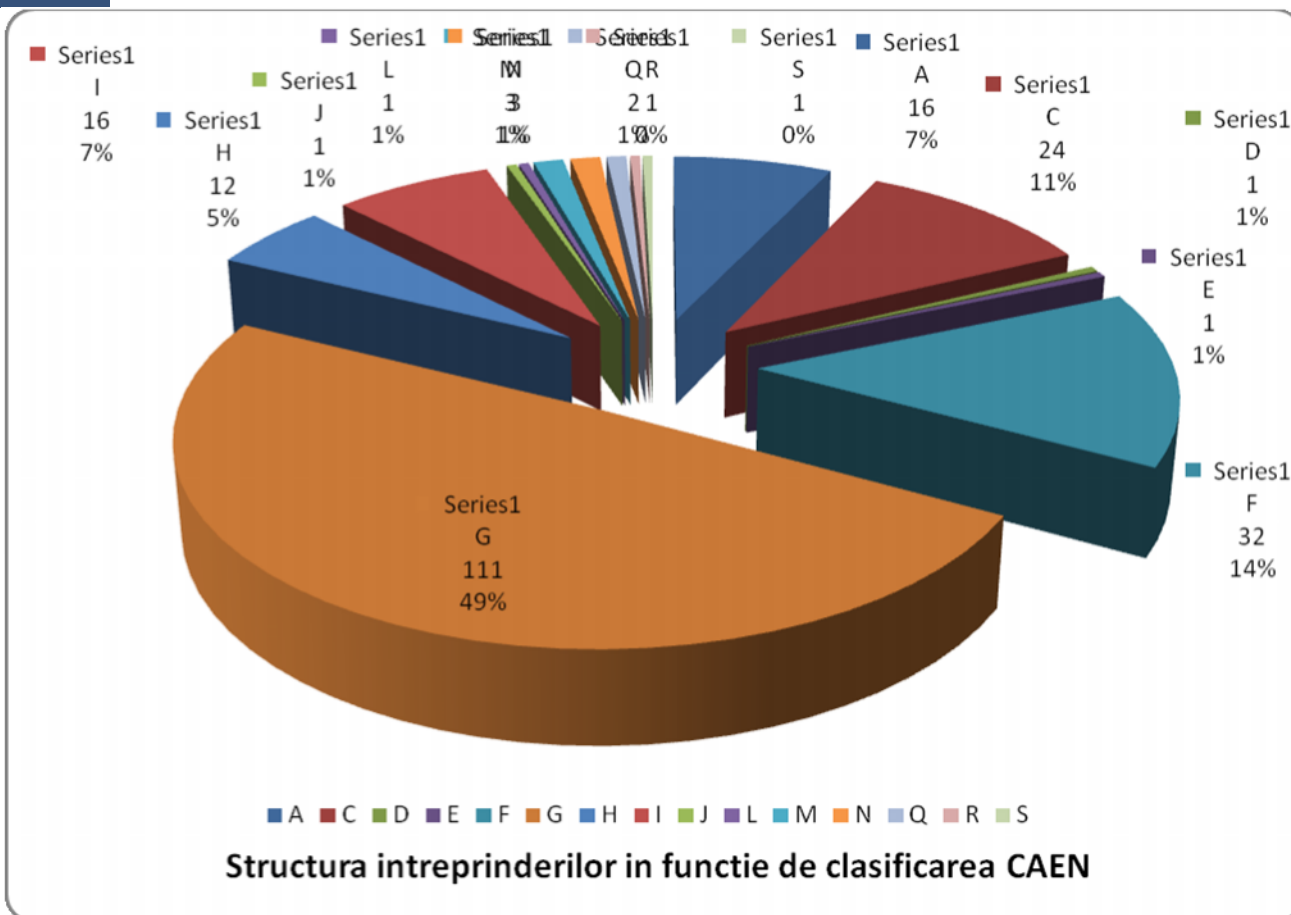


Teritoriu GAL	
Total populație	35.658
Număr mediu salariați în întreprinderi	2.308
Populație GAL - care nu sunt salariați	33.350

Numărul mediu de salariați raportat la totalul populației GAL – ului:



Structura întreprinderilor în funcție de clasificarea activităților conform codului CAEN:



2.4 Comerț în sector de servicii

În tabelul de mai jos sunt prezentate principalele tipuri de comerț (clasificate în funcție de secțiunile Codului CAEN) practicate în teritoriul Grupului de Acțiune Locală propus. De asemenea, sunt enunțate principalele tipuri de întreprinderi care pot practica prelucrarea teriară (a treia fază – stadiu – de prelucrare) a produselor.

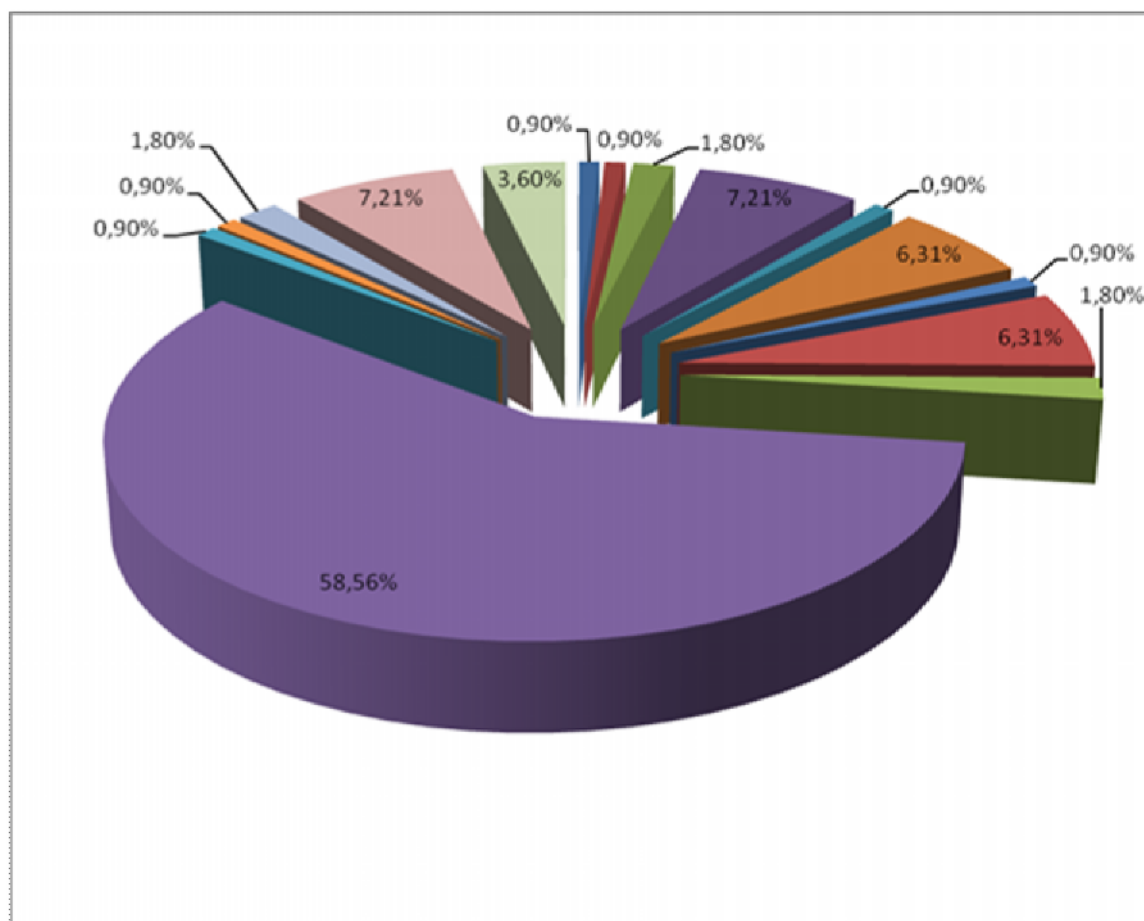


Tipuri de comer	Num r total	% din num rul total	Întreprinderi din sectorul ter iar	Num r total	% din num rul total
SECTIUNEA G - COMERT CU RIDICATA SI CU AMANUNTUL; REPARAREA AUTOVEHICULELOR SI MOTOCICLETELOR	111	49,33%	SECTIUNEA C - INDUSTRIA PRELUCRATOARE	24	10,67%
451 - Comert cu autovehicule	1	0,44%	106 - Fabricarea produselor de morarit, a amidonului si produselor din amidon	2	0,89%
452 - Intretinerea si repararea autovehiculelor	1	0,44%	107 - Fabricarea produselor de brutarie si a produselor fainoase	3	1,33%
453 - Comert cu piese si accesorii pentru autovehicule	2	0,89%	110 - Fabricarea bauturilor	3	1,33%
461 - Activitati de intermediere in comertul cu ridicata	8	3,56%	152 - Fabricarea incaltamintei	1	0,44%
462 - Comertul cu ridicata al produselor agricole brute si al animalelor vii	1	0,44%	222 - Fabricarea articolelor din material plastic	4	1,78%
463 - Comert cu ridicata al produselor alimentare, al bauturilor si al tutunului	7	3,11%	236 - Fabricarea articolelor din beton, ciment si ipsos	1	0,44%
464 - Comert cu ridicata al bunurilor de consum	1	0,44%	251 - Fabricarea de constructii metalice	2	0,89%
467 - Comert cu ridicata specializat al altor produse	7	3,11%	271 - Fabricarea motoarelor electrice, generatoarelor si transformatoarelor electrice si a aparatelor de control si de distributie a electricitatii	1	0,44%
469 - Comert cu ridicata nespecializat	2	0,89%	310 - Fabricarea de mobila	5	2,22%
471 - Comert cu amanuntul in magazine nespecializate	65	28,89%	331 - Repararea articolelor fabricate din metal, repararea masinilor si echipamentelor	2	0,89%
472 - Comert cu amanuntul al produselor alimentare, bauturilor si al produselor din tutun, in magazine specializate	1	0,44%			
473 - Comert cu amanuntul al carburantilor pentru autovehicule in magazine specializate	1	0,44%			
475 - Comert cu amanuntul al altor produse casnice, in magazine specializate	2	0,89%			
477 - Comert cu amanuntul al altor bunuri, in magazine specializate	8	3,56%			
478 - Comert cu amanuntul efectuat prin standuri, schioscure si pietre	4	1,78%			



Datele prezentate sunt aferente anului 2010, sursa acestora fiind: Institutul Național de Statistic – Direcția Regională de Statistic Dolj.

Tipul de comerț preponderent pe teritoriul Grupului de Acțiune Local :



În diagrama de mai sus se poate observa cu ușurință tipul de comerț preponderent pe teritoriul Grupului de Acțiune Local și anume: comerțul cu amănuntul în magazine nespecializate care reprezintă 58,56% din total. Celelalte tipuri de comerț fiind reprezentate în teritoriu în proporție de maxim 7,21% din totalul tipurilor de comerț.

Distribuția pe teritoriul Grupului de Acțiune Local a tipurilor de comerț prezente:



Tipuri de comerț (Număr de unități active conform ASA 2010)	Total (NRUA)	Alm j	Argetoaia	Brabova	Carpen
SECTIUNEA G - COMERT CU RIDICATA SI CU AMANUNTUL; REPARAREA AUTOVEHICULELOR SI MOTOCICLETELOR	111	9	18	4	9
451 - Comerț cu autovehicule	1				
452 - Întreținerea și repararea autovehiculelor	1	1			
453 - Comerț cu piese și accesorii pentru autovehicule	2				
461 - Activități de intermediere în comerțul cu ridicata	8		1		
462 - Comerțul cu ridicata al produselor agricole brute și al animalelor vii	1				1
463 - Comerț cu ridicata al produselor alimentare, al băuturilor și al tutunului	7	1			1
464 - Comerț cu ridicata al bunurilor de consum	1		1		
467 - Comerț cu ridicata specializat al altor produse	7	1	2		
469 - Comerț cu ridicata nespecializat	2				1
471 - Comerț cu amanuntul în magazine nespecializate	65	4	12	4	6
472 - Comerț cu amanuntul al produselor alimentare, băuturilor și al produselor din tutun, în magazine specializate	1				
473 - Comerț cu amanuntul al carburanților pentru autovehicule în magazine specializate	1	1			
475 - Comerț cu amanuntul al altor produse casnice, în magazine specializate	2				
477 - Comerț cu amanuntul al altor bunuri, în magazine specializate	8	1	2		
478 - Comerț cu amanuntul efectuat prin standuri, schioscuri și pietre	4				

Continuare

Tipuri de comerț (Număr de unități active conform ASA 2010)	Cernatești	Cotofenii din Dos	Gogosu	Grecești	Isalnita
SECTIUNEA G - COMERT CU RIDICATA SI CU AMANUNTUL; REPARAREA AUTOVEHICULELOR SI MOTOCICLETELOR	7	2	0	5	31
451 - Comerț cu autovehicule	0	0	0	0	1
452 - Întreținerea și repararea autovehiculelor	0	0	0	0	0
453 - Comerț cu piese și accesorii pentru autovehicule	0	0	0	0	1
461 - Activități de intermediere în comerțul cu ridicata	0	0	0	0	6
462 - Comerțul cu ridicata al produselor agricole brute și al animalelor vii	0	0	0	0	0
463 - Comerț cu ridicata al produselor alimentare, al băuturilor și al tutunului	0	1	0	0	3
464 - Comerț cu ridicata al bunurilor de consum	0	0	0	0	0
467 - Comerț cu ridicata specializat al altor produse	0	0	0	0	4
469 - Comerț cu ridicata nespecializat	0	0	0	0	1
471 - Comerț cu amanuntul în magazine nespecializate	7	1	0	5	9



472 - Comert cu amanuntul al produselor alimentare, bauturilor si al produselor din tutun, in magazine specializate	0	0	0	0	0
473 - Comert cu amanuntul al carburantilor pentru autovehicule in magazine specializate	0	0	0	0	0
475 - Comert cu amanuntul al altor produse casnice, in magazine specializate	0	0	0	0	2
477 - Comert cu amanuntul al altor bunuri, in magazine specializate	0	0	0	0	4
478 - Comert cu amanuntul efectuat prin standuri, schioscuri si pietre	0	0	0	0	0

Tipuri de comert (Numar de unitati active conform ASA 2010)	<i>Predesti</i>	<i>Scaesti</i>	<i>Seaca de padure</i>	<i>Sopot</i>	<i>Bacles - MH</i>
SECTIUNEA G - COMERT CU RIDICATA SI CU AMANUNTUL; REPARAREA AUTOVEHICULELOR SI MOTOCICLETELOR	5	3	7	4	7
451 - Comert cu autovehicule	0	0	0	0	0
452 - Intretinerea si repararea autovehiculelor	0	0	0	0	0
453 - Comert cu piese si accesorii pentru autovehicule	1	0	0	0	0
461 - Activitati de intermediere in comerțul cu ridicata	0	0	0	0	1
462 - Comerțul cu ridicata al produselor agricole brute si al animalelor vii	0	0	0	0	0
463 - Comert cu ridicata al produselor alimentare, al bauturilor si al tutunului	0	0	1	0	0
464 - Comert cu ridicata al bunurilor de consum	0	0	0	0	0
467 - Comert cu ridicata specializat al altor produse	0	0	0	0	0
469 - Comert cu ridicata nespecializat	0	0	0	0	0
471 - Comert cu amanuntul in magazine nespecializate	2	3	4	4	4
472 - Comert cu amanuntul al produselor alimentare, bauturilor si al produselor din tutun, in magazine specializate	1	0	0	0	0
473 - Comert cu amanuntul al carburantilor pentru autovehicule in magazine specializate	0	0	0	0	0
475 - Comert cu amanuntul al altor produse casnice, in magazine specializate	0	0	0	0	0
477 - Comert cu amanuntul al altor bunuri, in magazine specializate	1	0	0	0	0
478 - Comert cu amanuntul efectuat prin standuri, schioscuri si pietre	0	0	2	0	2

Pentru a avea o imagine cat mai complet a mediului economic ce din teritoriul Grupului de Acțiune Locală propus am considerat că este necesar să prezentăm situația actuală a întreprinderilor pentru cele patru sectoare economice: primar, secundar, terțiar și cuaternar în funcție de secțiunea de clasificare a codurilor CEAN.



Ce sunt sectoarele economice? Un sector economic este reprezentat de un anumit tip de activitate de afaceri într-o economie.

Economia este o parte a structurii sociale a unei societăți și privește modul în care oamenii produc și consum bunuri și servicii. Felul bunurilor și serviciilor ce sunt produse și consumate într-o societate depinde de geografia și obiceiurile sociale.

Există mai multe moduri de a divide sectoarele economiei, dar o metoda cunoscută este „ipoteza sectorului trei”, care divide activitatea economică majoră în *sectorul primar, secundar și terțiar*.

Sectorul primar economic include *obținerea și rafinarea materiilor prime* cum ar fi *lemn, oțel și carbune*. Lucrătorii din acest sector sunt furnizorii de bunuri, siderurgii și minierii. Toate tipurile de industrii naturale precum *pescuitul, agricultura, silvicultura și mineritul fac parte din sectorul economic primar*.

Sectorul economic secundar se confruntă cu procesarea materiilor prime în bunuri finite. Constructorii și olarii sunt exemple de lucrători în sectorul economic secundar. Cheresteaua din copaci este transformată în case iar lutul în ceramică. *Industria berii, ingineria și prelucrarea plantelor sunt parte din sectorul economic secundar*.

Sectorul economic terțiar are de-a face cu serviciile pentru businessuri și consumatori. Curierii chimice, agenții imobiliari și creditorii fac parte dintre lucrătorii sectorului economic terțiar.

Circulația mărfurilor și a serviciilor prin sectorul primar, secundar și terțiar economic este denumită și ca lanț de producție. De exemplu, copacii sunt



sursa pentru crearea hârtiei, „pulpa” arborelui este procesată și transformată în hârtie, iar produsul finit se vinde în magazine. *Unii specialiști consideră doar guvernul și educația ar trebui să facă parte din sectorul economic terțiar*, în timp ce alții adaugă sectoare adiționale în principalul sector terțiar.

Sectorul cuaternar economic se spune că este format din ceea ce alcătuiesc intelectualii: guvern, cercetare, programe culturale, IT, educație și biblioteci. O altă parte care e înrudită cu sectorul cuaternar se referă la nivelele senior management. Tot aici intră și ONG-urile, media, artele, cultura, înalta educație, știința și tehnologia.

Prin urmare tabelul de mai jos prezintă situația mediului economic din teritoriul GAL – ului pe cele patru sectoare economice grupate în funcție de clasificarea CAEN.

Sectorul economic primar, secundar și cuaternar (Activități - secțiuni CAEN)	Număr total	% din numărul total	Sectorul economic terțiar (Activități - secțiuni CAEN)	Număr total	% din numărul total
SECTIUNEA A - AGRICULTURA, SILVICULTURA ȘI PESCUIT		0,00%	SECTIUNEA L - TRANZACȚII IMOBILIARE		0,00%
11 - Cultivarea plantelor nepermanente	5	2,22%	681 - Cumpărarea și vânzarea de bunuri imobiliare proprii	1	0,44%
12 - Cultivarea plantelor permanente	1	0,44%	SECTIUNEA N - ACTIVITĂȚI DE SERVICII ADMINISTRATIVE ȘI ACTIVITĂȚI DE SERVICII SUPT		0,00%
14 - Creșterea animalelor	1	0,44%	801 - Activități de protecție și gardă	1	0,44%
15 - Activități în ferme mixte (cultura vegetală combinată cu creșterea animalelor)	2	0,89%	812 - Activități de curățenie	1	0,44%
16 - Activități auxiliare agriculturii și activități după recoltare	7	3,11%	829 - Activități de servicii suport pentru întreprinderi n.c.a.	1	0,44%
SECTIUNEA C - INDUSTRIA PRELUCRĂTOARE		0,00%			0,00%



106 - Fabricarea produselor de morarit, a amidonului si produselor din amidon	2	0,89%			0,00%
107 - Fabricarea produselor de brutarie si a produselor fainoase	3	1,33%			0,00%
110 - Fabricarea bauturilor	3	1,33%			0,00%
152 - Fabricarea incaltamintei	1	0,44%			0,00%
222 - Fabricarea articolelor din material plastic	4	1,78%			0,00%
236 - Fabricarea articolelor din beton, ciment si ipsos	1	0,44%			0,00%
251 - Fabricarea de constructii metalice	2	0,89%			0,00%
271 - Fabricarea motoarelor electrice, generatoarelor si transformatoarelor electrice si a aparatelor de control si de distributie a electricitatii	1	0,44%			0,00%
310 - Fabricarea de mobila	5	2,22%			0,00%
331 - Repararea articolelor fabricate din metal, repararea masinilor si echipamentelor	2	0,89%			0,00%
SECTIUNEA D - PRODUCTIA SI FURNIZAREA DE ENERGIE ELECTRICA SI TERMICA, GAZE, APA CALDA SI AER CONDITIONAT		0,00%			0,00%
351 - Productia, transportul si distributia energiei electrice	1	0,44%			0,00%
SECTIUNEA E - DISTRIBUTIA APEI; SALUBRITATE, GESTIONAREA DESEURILOR, ACTIVITATI DE DECONTAMINARE		0,00%			0,00%
382 - Tratarea si eliminarea deseurilor	1	0,44%			0,00%
SECTIUNEA F - CONSTRUCTII		0,00%			0,00%
411 - Dezvoltare (promovare) imobiliara	1	0,44%			0,00%
412 - Lucrari de constructii a cladirilor rezidentiale si nerezidentiale	17	7,56%			0,00%
421 - Lucrari de constructii a drumurilor si a cailor ferate	2	0,89%			0,00%
429 - Lucrari de constructii a altor proiecte ingineresti	2	0,89%			0,00%



431 - Lucrari de demolare si de pregatire a terenului	1	0,44%			0,00%
432 - Lucrari de instalatii electrice si tehnice- sanitare si alte lucrari de instalatii pentru constructii	4	1,78%			0,00%
433 - Lucrari de finisare	2	0,89%			0,00%
439 - Alte lucrari speciale de constructii	3	1,33%			0,00%
SECTIUNEA G - COMERT CU RIDICATA SI CU AMANUNTUL; REPARAREA AUTOVEHICULELOR SI MOTOCICLETELOR		0,00%			0,00%
451 - Comert cu autovehicule	1	0,44%			0,00%
452 - Intretinerea si repararea autovehiculelor	1	0,44%			0,00%
453 - Comert cu piese si accesorii pentru autovehicule	2	0,89%			0,00%
461 - Activitati de intermediere in comertul cu ridicata	8	3,56%			0,00%
462 - Comertul cu ridicata al produselor agricole brute si al animalelor vii	1	0,44%			0,00%
463 - Comert cu ridicata al produselor alimentare, al bauturilor si al tutunului	7	3,11%			0,00%
464 - Comert cu ridicata al bunurilor de consum	1	0,44%			0,00%
467 - Comert cu ridicata specializat al altor produse	7	3,11%			0,00%
469 - Comert cu ridicata nespecializat	2	0,89%			0,00%
471 - Comert cu amanuntul in magazine nespecializate	65	28,89%			0,00%
472 - Comert cu amanuntul al produselor alimentare, bauturilor si al produselor din tutun, in magazine specializate	1	0,44%			0,00%
473 - Comert cu amanuntul al carburantilor pentru autovehicule in magazine specializate	1	0,44%			0,00%
475 - Comert cu amanuntul al altor produse casnice, in magazine specializate	2	0,89%			0,00%
477 - Comert cu amanuntul al altor bunuri, in magazine specializate	8	3,56%			0,00%



478 - Comert cu amanuntul efectuat prin standuri, schioscure si pietre	4	1,78%			0,00%
SECTIUNEA I - HOTELURI SI RESTAURANTE		0,00%			0,00%
551 - Hoteluri si alte facilitati de cazare similare	1	0,44%			0,00%
552 - Facilitati de cazare pentru vacante si perioade de scurta durata	1	0,44%			0,00%
559 - Alte servicii de cazare	2	0,89%			0,00%
561 - Restaurante	2	0,89%			0,00%
563 - Baruri si alte activitati de servire a bauturilor	10	4,44%			0,00%
SECTIUNEA J - INFORMATII SI COMUNICATII		0,00%			0,00%
602 - Activitati de difuzare a programelor de televiziune	1	0,44%			0,00%
SECTIUNEA H - TRANSPORT SI DEPOZITARE		0,00%			0,00%
493 - Alte transporturi terestre de calatori	1	0,44%			0,00%
494 - Transporturi rutiere de marfuri si servicii de mutare	10	4,44%			0,00%
521 - Depozitari	1	0,44%			0,00%
SECTIUNEA M - ACTIVITATI PROFESIONALE, STIINTIFICE SI TEHNICE		0,00%			0,00%
692 - Activitati de contabilitate si audit financiar; consultanta in domeniul fiscal	1	0,44%			0,00%
711 - Activitati de arhitectura, inginerie si servicii de consultanta tehnica legate de acestea	1	0,44%			0,00%
712 - Activitati de testare si analize tehnice	1	0,44%			0,00%
SECTIUNEA Q - SANATATE SI ASISTENTA SOCIALA		0,00%			0,00%
862 - Activitati de asistenta medicala ambulatorie si stomatologica	2	0,89%			0,00%
SECTIUNEA R - ACTIVITATI DE SPECTACOLE, CULTURALE SI RECREATIVE		0,00%			0,00%



931 - Activitati ale bazelor sportive	1	0,44%		0,00%
SECTIUNEA S - ALTE ACTIVITATI DE SERVICII		0,00%		0,00%
960 - Alte activitati de servicii	1	0,44%		0,00%

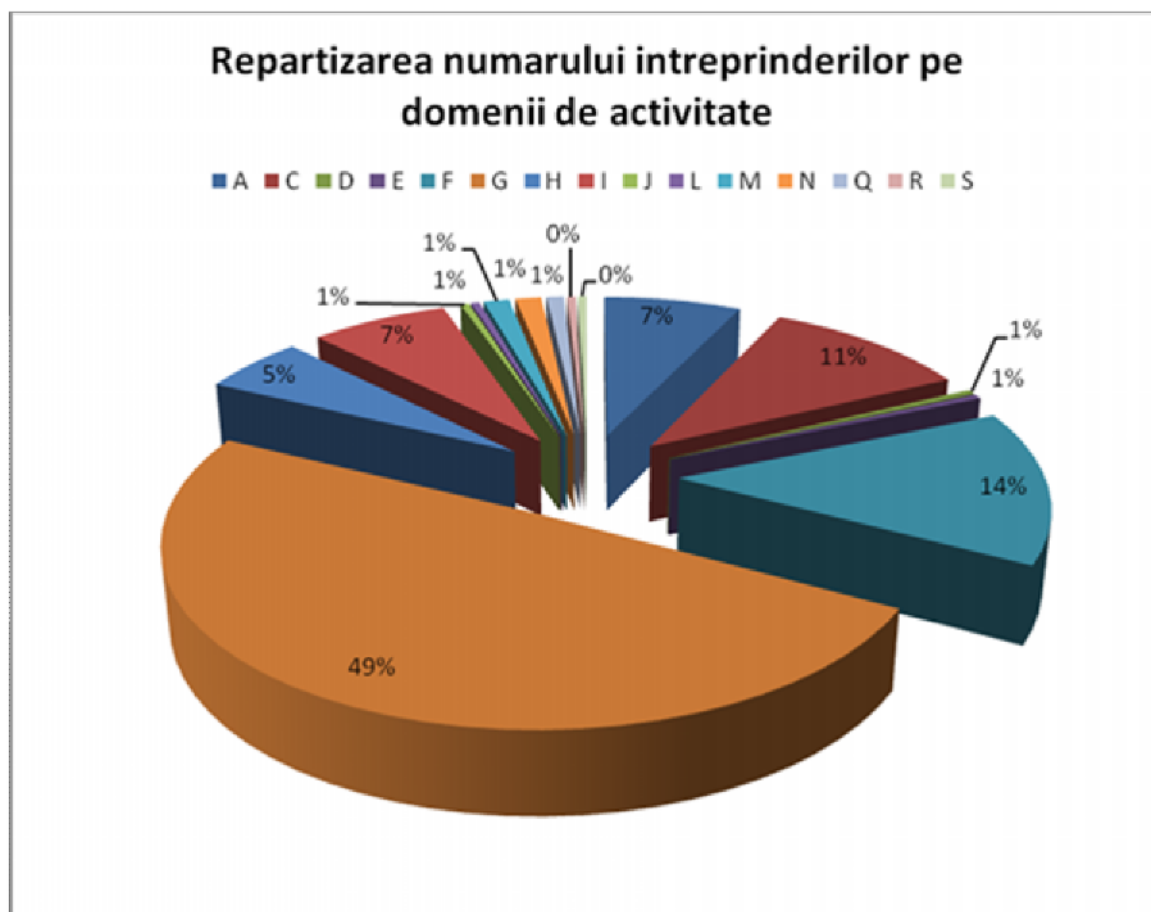
Datele prezentate sunt aferente anului 2010, sursa acestora fiind: Institutul National de Statistic – Direcția Regională de Statistic Dolj.

La nivel de secțiuni CAEN tabelul de mai sus prezintă următoarele valori cumulate:

Sectorul economic primar, secundar și cuaternar (Activități - secțiuni CAEN)	Număr total	% din numărul total	Sectorul economic terțiar (Activități - secțiuni CAEN)	Număr total	% din numărul total
SECTIUNEA A - AGRICULTURA, SILVICULTURA ȘI PESCUIT	16	7,11%	SECTIUNEA L - TRANZACȚII IMOBILIARE	1	0,44%
SECTIUNEA C - INDUSTRIA PRELUCRĂTOARE	24	10,67%	SECTIUNEA N - ACTIVITĂȚI DE SERVICII ADMINISTRATIVE ȘI ACTIVITĂȚI DE SERVICII SUPORT	3	1,33%
SECTIUNEA D - PRODUCȚIA ȘI FURNIZAREA DE ENERGIE ELECTRICA ȘI TERMICA, GAZE, APA CALDA ȘI AER CONDITIONAT	1	0,44%			
SECTIUNEA E - DISTRIBUȚIA APEI; SALUBRITATE, GESTIONAREA DESEURILOR, ACTIVITĂȚI DE DECONTAMINARE	1	0,44%			
SECTIUNEA F - CONSTRUCȚII	32	14,22%			
SECTIUNEA G - COMERT CU RIDICATA ȘI CU AMANUNTUL; REPARAREA AUTOVEHICULELOR ȘI MOTOCICLETELOR	111	49,33%			
SECTIUNEA I - HOTELURI ȘI RESTAURANTE	16	7,11%			
SECTIUNEA J - INFORMATII ȘI COMUNICATII	1	0,44%			
SECTIUNEA H - TRANSPORT ȘI DEPOZITARE	12	5,33%			



SECTIUNEA M - ACTIVITATI PROFESIONALE, STIINTIFICE SI TEHNICE	3	1,33%		
SECTIUNEA Q - SANATATE SI ASISTENTA SOCIALA	2	0,89%		
SECTIUNEA R - ACTIVITATI DE SPECTACOLE, CULTURALE SI RECREATIVE	1	0,44%		
SECTIUNEA S - ALTE ACTIVITATI DE SERVICII	1	0,44%		



Din analiza mediului economic al teritoriului vizat de Grupul de Acțiune Local, pe domeniile de activitate ale întreprinderilor clasificate conform codului CAEN, se observă că activitățile aferente secțiunii G a acestuia însumează: Comerțul cu ridicata și amănuntul, reprezintă 49% din totalul



întreprinderilor ce își desfășoară activitatea pe teritoriul vizat de Grupul de Acțiune Local .

3. Servicii pentru populație și infrastructuri medico-sociale

3.1. Echipamente prezente sau accesibilitatea populației la aceste servicii

	Medical			Învățământ			Dotări sportive	
	Spital	Medic	Dentist	Primar	Secundar	Universitate	Teren de fotbal	Sală de sport
Argetoaia	NU	DA	NU	DA	NU	NU	DA	NU
	45km		45km		45km	66 km		45km
Brabova	NU	DA	DA	DA	NU	NU	NU	NU
	60km				48km	60km	48km	48km
Carpen	NU	DA	DA	DA	NU	NU	DA	NU
	40km				40km	40km		40km
Cernătești	NU	DA	NU	DA	NU	NU	NU	NU
	64km		64km		64km	84km	64km	64km
Coțofenii din Dos	NU	DA	NU	DA	NU	NU	NU	NU
	51km		51km		51km	71km	51km	51km
Grecești	NU	DA	DA	DA	NU	NU	DA	NU
	40km				40km	60km		40km
Gogoșu	NU	DA	NU	DA	NU	NU	DA	NU
	64km		64km		64km	84km		64km
Predești	NU	DA	NU	DA	NU	NU	DA	NU
	43km		43km		43km	63km		43km
Seaca de Pădure	NU	DA	NU	DA	NU	NU	DA	NU
	35km		35km		35km	55km		35km
Secu	NU	DA	NU	DA	NU	NU	DA	NU
	71km		71km		71km	91km		71km
Sopot	NU	DA	NU	DA	NU	NU	DA	NU
	60km		60km		60km	80km		60km
Ișalnița	NU	DA	DA	DA	NU	NU	DA	DA
	25				10km	10km		
Almăj	NU	DA	DA	DA	NU	NU	DA	DA
	50km				50km	70km		
Bâcleș	NU	DA	NU	DA	NU	NU	NU	NU
	70km		70km		70km	90km	70km	70km



Majoritatea comunelor au acces la servicii de baza medicale, învățământ primar și sport. Datorită infrastructurii dezvoltate la nivelul județului, distanțele menționate pentru serviciile inexistente pot fi surmontate ușor, transportul pe infrastructura rutieră între comune fiind asigurat de microbuze specializate.

4. Activități sociale și instituții locale.

4. Activități sociale și instituții locale.

Pe teritoriul Grupului de Acțiune Locală funcționează ca autorități administrative locale **14 primării comunale** și tot atâtea Consilii locale, 13 din raza teritorială administrativă a județului Dolj și 1 din județul Mehedinți. Potrivit legii, aceste structuri se organizează și funcționează în temeiul principiilor descentralizării, autonomiei locale, deconcentrării serviciilor publice, eligibilității autorităților administrației publice locale, legalității și al consultării cetățenilor în soluționarea problemelor locale de interes deosebit.

Autonomia locală este numai administrativă și financiară, fiind exercitată pe baza și în limitele prevăzute de lege. Autonomia locală privește organizarea, funcționarea, competențele și atribuțiile, precum și gestionarea resurselor care, potrivit legii, apar în comunei. Autoritățile administrației publice locale exercită, în condițiile legii, competențe exclusive, competențe partajate și competențe delegate. Autonomia locală conferă autorităților administrației publice locale dreptul ca, în limitele legii, să aibă inițiative în toate domeniile, cu excepția celor care sunt date în mod expres în competența altor autorități publice³.

³ Legea 215 din 23 aprilie 2001, republicată, actualizată, a administrației publice locale, text în vigoare la data de 11 aprilie 2012



Ca atare, în condițiile legii, autoritățile administrative locale, primăriile și consiliile locale din cele 14 localități, au decis asocierea, într-un parteneriat public-privat comun, constituit într-un Grup de Acțiune Local denumit generic Colinele Olteniei, în teritoriul rural omogen, pentru implementarea unei strategii integrate de dezvoltare teritorială a spațiului acoperit. Măsură, va conduce, prin participarea la Programul Leader al Uniunii Europene, ca oportunitate, la susținerea financiară a unor inițiative comune de dezvoltare durabilă locală, bazate pe ierarhizarea unor priorități de proiecte propuse și identificate „de jos în sus” prin implicarea sectorului privat, în mod special, ca realizator al valorii economice, el reprezentând de fapt și ponderea în parteneriat. Sectorul privat alături de partenerii autoritatea publică și asociațiile neguvernamentale, va prelua funcția executivă de a crea locuri de muncă și producție economică contribuind astfel la ameliorarea calității vieții rurale.

Totodată, strategia de dezvoltare locală a Grupului de Acțiune „Colinele Olteniei” urmărește folosirea noilor cunoștințe și tehnologii, pentru ca produsele și serviciile teritoriului rural să devină mai competitive, să îmbunătățească calitatea vieții în teritoriu, să mărească plusvaloarea produselor locale, în special facilitând accesul la piețe, pentru micii producători uniți prin activități colective. Grupul de Acțiune Local se va strădui pentru a realiza cea mai bună folosire a resurselor naturale și culturale, sprijinând cu prioritate tinerii și promovând femeile, ca resurse importante în mediul rural, unde populația îmbătrânește și lipsită de mijloace tehnologice și materiale se află deseori la limita subsistenței. Datorită nivelului scăzut de resurse materiale, resurse umane și fizice, comunitatea rurală are nevoie de soluții urgente, alternative pentru ca viața ei să continue și să se dezvolte.



Cele 14 Primării, dispun fiecare de câte un aparat de specialitate al primarului, calificat, structurat propriei organigrame, în care se regăsesc compartimentele de specialitate și funcționarii publici potrivit statutului de funcții. Aceștia asigură, în condițiile legii, gestionarea și realizarea efectivă a treburilor publice, în interesul colectivităților pe care le reprezintă. Din analiza organigramelor comunelor ce compun Grupul de Acțiune Locală se constată similitudini în structura compartimentelor, în marea lor majoritate, o concluzie logică întrucât ele gestionează același tip de probleme de autoritate, potrivit legii. De asemenea Statutul comunei și regulamentul de organizare și funcționare al consiliului local, prevăd principalele linii de acțiune în realizarea serviciilor publice de interes general și local și structura organizatorică a elaborării și implementării actelor de autoritate administrativă.

Unul din sectoarele cele mai sensibile pe care trebuie să le gestioneze autoritățile locale este **sectorul serviciilor și activităților sociale**. România este un stat de drept democratic și social în care averea statului este distribuită pentru asigurarea progresului economic și social. Evoluțiile economice mondiale și naționale din ultima perioadă traversată de societatea umană, globală, dar mai ales europeană, pentru că ne afectează ca membru al Uniunii Europene, au arătat că deși suntem la începutul secolului XXI, secolul inovației și al tehnologiilor celor mai dezvoltate, recesiunea economică înregistrată chiar și în state sociale dintre cele mai dezvoltate a generat prima mare criză economică a mileniului III. În aceste condiții România a fost supusă și ea presiunilor de restrângere a statului social.

Situația este și mai complicată dacă privim teritoriul Grupului de Acțiune Locală Colinele Doljului, o zonă care și-a așezat rădăcinile între cele mai sărace zone din țară și din județ. Populația îmbătrânită, bolnavă, în omaj, accidentele de



munc , s r cia, în general grupurile vulnerabile si marginalizate social copiii i adul i, preponderent reg site în mediul rural, sunt sprijinite de stat care se consider obligat la solidaritate fa de cei în dezavantaj.

Pe teritoriul Grupului de Ac iune Local Colinele Doljului, toate cele 14 autorit i locale, precum i autoritatea jude ean au organizate servicii de asisten social , sub o form sau alta. Aceste structuri, în general, se ocup cu eviden a, distribuirea i urm rirea drepturilor si eliberarea drepturilor de natur social , conform Legii nr. 76/2002 privind sistemul asigurilor pentru omaj i stimularea for ei de munc , cu modific rile i complet rile ulterioare, Legea nr. 416/2001, privind venitul minim garantat, actualizat , precum si alte acte normative privind drepturi sociale.

De asemenea, func ionarii publici care lucreaz în cadrul serviciilor de asisten social au obliga ia de a-i sprijini pe cei afla i în eviden e ca fiind persoane dezavantajate i în dificultate s se încadreze în condi ii decente de trai i ajutându-i în acela i timp s dezvolte propriile capacit i de adaptare i competen e.

Serviciile sociale din cadrul prim riilor i consiliilor locale de pe raza teritoriului Grupului de Ac iune Local Colinele Doljului au în responsabilitate:

- eviden a persoanelor aflate în protec ie social ,
- monitorizarea cazurilor sociale
- efectuarea anchetelor sociale
- întocmirea dosarelor pentru ajutoare sociale
- monitorizarea copiilor afla i la asisten i maternali sau în plasamente familiale
- îndrumarea i completarea documentelor pentru cei care vor s devin asisten i maternali de plasament



- întocmirea anchetelor pentru evaluarea și reevaluarea persoanelor cu dizabilități
- întocmirea documentelor pentru asistenții personali ai persoanelor cu handicap
- aprovizionarea și distribuirea de ajutoare sociale
- aprovizionarea și distribuirea de lapte praf pentru copii
- procesarea cererilor pentru subvenția la încălzire

Pe teritoriul Grupului de Acțiune Locală Colinele Doljului există și funcționează două unități socio-medice, adresate bătrânilor, care, din motive de sănătate sau pentru că nu au un cămin unde să trăiască sunt îndrumați și găzduiți temporar în aceste Centre. Este vorba de Unitatea Medico-Socială de la Brabova și Unitatea Medico-Socială de la Bicle.

Centrele de asistență medico-socială sunt instituții organizate sub autoritatea Consiliilor Județene Dolj și Mehedinți, specializate în principal pentru oferirea de servicii de asistare, îngrijire, găzduire, tratament persoanelor cu afecțiuni cronice și care din cauza unor motive de natură fizică, psihică, economică sau socială nu au posibilitatea să-și asigure nevoile sociale și să-și dezvolte propriile capacități și competențe pentru integrare socială precum și servicii de inserție și reinserție socială. Capacitatea centrelor este de 24 locuri la Brabova și 36 locuri la Bicle.

Pentru că ajutorul public nu este niciodată suficient iar bugetele comunităților locale sunt paradoxal din ce în ce mai mici, în mare parte datorită crizei economice, cei care acoperă foarte bine sectorul social prin munca și activitatea lor sunt **societatea civilă**, în special **biserica și organizațiile neguvernamentale**, care împreună cu autoritățile locale găsesc de multe ori soluții pentru rezolvarea unor probleme sociale fie ele chiar de scurtă durată.



Prin reforma administrativă, România încearcă să se raporteze la modelele de bună guvernare locală, modelele de succes, acelea care au făcut din teritoriile unde au fost aplicate, ca generații întregi de locuitori să simtă binefacerile unui sistem în care toți actorii au jucat cinstit, loial, astfel încât oamenii au trăit, trăiesc și vor trăi liber, mulțumiți în prosperitate.

În aceste teritorii, **parteneriatul administrație-sector IMM-societate civilă, ONG** este efectiv și funcționează interdependent. Împreună partenerii acționează pentru îmbunătățirea vieții cetățenilor comunităților, prin sporirea fondurilor pe care autoritățile publice le au la dispoziție pentru a asigura noi infrastructuri publice și pentru a ajuta companiile private să devină din ce în ce mai competitive. Necesitatea lucrului în parteneriat cu actorii societății civile a fost pe deplin demonstrată și justificată în societățile prospere și transferată ca model de bună practică la noi. Activitățile societății civile astăzi alcătuiesc un sector nonprofit din ce în ce mai puternic care încurajează stabilitatea socială, pluralismul, responsabilitatea publică și respectul față de lege.

Pe teritoriul Grupului de Acțiune Locală Colinele Olteniei, sectorul asociativ neguvernamental, reprezentat de regulă de **organizații de voluntari, asociații și fundații, instituții de caritate, asociații profesionale, biserici, cooperative**, având fiecare misiunea sa socială, religioasă sau morală acționează în scopul inițiativei civice și al promovării participării cetățenești la politicile publice, completând administrația acolo unde aceasta nu are resursele suficiente pentru a face față problemelor ce trebuie rezolvate. Alături de administrație, sectorul nonprofit încurajează stabilitatea socială, pluralismul, responsabilitatea publică și respectul față de lege. Prin acțiunile și proiectele sale, sectorul asociativ neguvernamental contribuie la dezvoltarea economică prin prestare de servicii și ocuparea forței de muncă.



Pe teritoriul Grupului de Acțiune Locală putem afirma că avem privilegiul să regăsim un parteneriat instituțional deja tradițional cu organizația neguvernamentală World Vision International România (2002-2012) prin intermediul cărora s-au implementat sau sunt în implementare proiecte cu rezultate importante pentru comunitățile locale **Argetoaia, Breasta, Brabova, Carpen, Cernetești, Coșofenii din Dos, Ialniș, Predești, Scaiești și Sopot**. Prin includerea acestei organizații în cadrul membrilor Grupului de Acțiune Locală avem convingerea că acest parteneriat va fi extins iar proiectele viitoare pe care grupul le va propune vor beneficia de sprijin financiar și expertiză de înalt nivel. Organizația World Vision împreună cu autoritățile locale din comunele menționate derulează proiecte pe mai multe domenii de activitate între care **social, educație, sănătate, dezvoltare spirituală, inițiative economice, dezvoltarea societății civile**.

Proiectele sociale derulate împreună cu World Vision România au constat în acordarea de ajutoare umanitare în urma inundațiilor din anii 2005-2006 și instruirii cetățenilor aflați în situații de dificultate (Carpen).

Proiectele în domeniul educației: activități extracurriculare, infrastructură școlară, construire grupuri sanitare sau rețeaua de apă curentă, dotare cu material educațional, excursii, concursuri, alfabetizare pentru copiii romi (Breasta), cursuri utilizare calculator (Breasta), amenajare locuri de joacă, terenuri sportive, împrejmuire cu gard la colți, cluburi ale copiilor, burse acordate pentru copii sub formă de sprijin pentru continuarea studiilor către liceu prin proiectul „Vreau în clasa nouă”. Prin intermediul unui parteneriat cu Primăria Predești s-a construit în curtea colții o fântână pentru elevi, s-a împrejmuit școala cu gard, s-au dotat clasele cu mobilier și s-au achiziționat un copiator multifuncțional performant, o imprimantă și un aparat xerox pentru activitatea didactică și pentru sectorul administrativ. De



asemenea, s-au refăcut în totalitate acoperișul la sala multifuncțională, care are utilitate de laborator, spațiu pentru desfășurarea lucrărilor practice și sală de sport.

Proiectele în domeniul sănătății: modernizare punct sanitar în satul Iuiu, comuna Cernetești, construire WC la bisericile Rasnic și Cernetești, introducerea apărării în dispensare, utilizarea dispensarelor cu echipamente medicale, dotarea aparatului de urgență cu medicamente și vitamine, sprijin pentru familiile care au avut decese, sprijin copiilor cu probleme urgente de sănătate (leucemie, dizabilități), proiecte pentru copiii cu dizabilități pentru recuperarea psiho-motrică și educațională, instruirea pentru mame privind sănătatea și nutriția mamei și a copilului mic, campania de educație pentru sănătate, anual în grădinișe și coli (la sfârșitul campaniei copiii primesc kit de igienă personală), dotarea colilor cu cutii complete de prim ajutor.

Proiectele în domeniul dezvoltării spirituale: activități de cateheză spirituală prin coli, proiect național derulat în parteneriat cu Patriarhia Română „Hristos împărtășit copiilor” și „Alege-coala”, întâlniri anuale cu preoții și reprezentanții Bisericilor Penticostale, Adventiste și Evanghelice, proiecte destinate tinerilor și derulate în parteneriat cu Asociația Tinerilor Creștini Ortodocși Emanuel din comuna Predești.

Proiectele în domeniul inițiativei economice: proiecte în domeniul apiculturii, înființarea și dotarea atelierului de esențiere de la Argetoaia în parteneriat cu Primăria, World Vision efectuând și instruirea femeilor în spirit anteprenorial pentru valorificarea produselor realizate în atelier (s-a acordat consultanță pentru înființarea Asociației Esențierilor din Argetoaia și Asociației Apicultorilor), creșterea puilor de carne, creșterea găinilor pentru ouă, solarii legumicole, cursuri pentru legumicultori, mecanizatori, apicultori, esențiere, sprijinirea familiilor cu capre la Brabova.



Proiectele în domeniul dezvoltării societății civile: sprijin pentru constituirea-înființarea de asociații pe domenii de interes profesional Scaieți, Argetoaia, Coșofeni din Dos.

Organizații neguvernamentale pe teritoriul Grupului de Acțiune Locală Colinele Olteniei:

Nr. Crt.	Comuna, județul	Denumirea Organizației
1.	Argetoaia, județul Dolj	World Vision International România Asociația Apicultorilor din comuna Argetoaia Asociația Pescarilor din comuna Argetoaia
2.	Brabova, județul Dolj	World Vision International România
3.	Carpen, județul Dolj	World Vision International România Asociația Steaua Carpen din satul Carpen
4.	Cernătești, județul Dolj	World Vision International România Asociația Sportivă de Oină Cernătești
5.	Coșofeni din Dos, județul Dolj	World Vision International România Asociația Crescătorilor de Bovine, Ovine și Caprine din județul Dolj Asociația Vânătorilor și Pescarilor Mihăița Asociația Mădișele din Coșofeni din Dos Clubul Sportiv Aeronautica Club Craiova
6.	Grecești, județul Dolj	Asociația Sportivă Colară Athletic Greecești Asociația Sportivă de Fotbal Greecești
7.	Ialnița, județul Dolj	Centrul de Resurse al Comunității Ialnița, CERC Ialnița



		World Vision International România Asocia ia Vâ n torilor i Pescarilor Sportivi
8.	Sca e ti, jude ul Dolj	World Vision International România
9.	Seaca de P dure, jude ul Dolj	Asocia ia Vâ n torilor i Pescarilor Sportivi Asocia ia Cresc torilor de Animale
10.	Sopot, jude ul Dolj	World Vision International România Clubul Sportiv Sopot
11.	Prede ti, jude ul Dolj	World Vision International România
12.	Teritoriul judetului Dolj	Asocia tia Alian a Civic Democrat a Romilor Centrul de Resurse pentru Educa ie, Dezvoltare i Integrare Social

În zona acoperit de teritoriul Grupului de Ac iune Local COLINELE OLTENIEI „cultura asociativ ” are dou componente: cea mo tenit din civiliza ia rural i cea dobândit recent, ca urmare a evolu iilor economice i sociale, mai ales prin aderarea la Uniunea European , respectiv la principiile i valorile dezvolt rii durabile. Asigurarea dezvolt rii durabile presupune „dezvoltarea împreun ”, f r bariere administrative, economice, sociale.

Autorit ile publice locale (Prim riile i Consiliile Locale) au în general resurse limitate (financiare, umane, de timp) i principalele eforturi se orienteaz c tre acoperirea nevoilor de dezvoltare ale fiec rei comunit i în parte. Totu i, existen a câtorva exemple de bun practic face ca o parte din resurse, în special umane s fie orientate c tre dezvoltarea unui mediu asociativ eficient, care s genereze proiecte de dezvoltare cu impact micro-regional.



Pentru rezolvarea problemelor cu care se confruntă multe din autoritățile locale pentru a-și spori puterea de acțiune sau pentru că altfel nu puteau accesa anumite programe de finanțare, au decis **asocierea**. De regulă aceasta s-a realizat între localități care au avut întotdeauna relații administrative, economice, sociale și culturale a căror dezvoltare respective având puternice legături istorice și de ce s-au recunoscut și pe simpatii și apartenențe politice. Deși asocierea înseamnă gestionare comună de patrimoniu și buget, lucru care nu este foarte ușor de acceptat deoarece implică responsabilitate, ca urmare a neajunsurilor care afectează capacitatea administrativă a comunelor cu venituri proprii scăzute, resurse manageriale și tehnice insuficiente, calitatea nesatisfăcătoare a serviciilor oferite comunității, imposibilitatea promovării unor proiecte de dezvoltare a teritoriului sunt foarte mari de la acest formulă.

Pe teritoriul Grupului de Acțiune Locală Colinele Olteniei, asocierile au avut în vedere realizarea în comun a unor proiecte de interes public, proiecte de importanță mică locală și atunci s-au făcut de regulă asocieri între două comune sau proiecte de dezvoltare, care altfel nu ar fi putut fi finanțate separat prin fondurile structurale și care sunt asocieri extinse.

În acest sens s-a înființat la nivelul județului Dolj Asociația de Dezvoltare Intercomunitară Oltenia, pentru proiectul de extindere și modernizare a infrastructurii de apă și apă uzată în județul Dolj. Asociația În această asocieră din teritoriul Grupului de Acțiune Locală Colinele Doljului, se regăsesc comunele Almăj, Argetoaia, Ialnița, Predețiu și Sopot. De asemenea, s-a înființat Asociația de Dezvoltare Intercomunitară ECO Dolj, pentru realizarea investiției sistem de management integrat al deșeurilor în județul Dolj, unde se regăsesc toate comunele de pe teritoriul Grupului de Acțiune locală, mai puțin în comuna Bicle, județul Mehedinți.



Situa ia asocierilor pe comunele componente ale Grupului de Ac iune Local
Colinele Doljului se prezint astfel:

Nr. Crt.	Comuna, jude ul	Denumirea Asocia iei
1.	Alm j, jude ul Dolj	Asocia ia de Dezvoltare Intercomunitar ECO Dolj Asocia ia de Dezvoltare Intercomunitar Oltenia
2.	Argetoaia, jude ul Dolj	Asocia ia de Dezvoltare Intercomunitar ECO Dolj Asocia ia de Dezvoltare Intercomunitar Oltenia
3.	Bicle , jude ul Mehedin i	Asocia ia de Dezvoltare Intercomunitar Grece ti-Bicle
4.	Brabova, jude ul Dolj	Asocia ia de Dezvoltare Intercomunitar ECO Dolj
5.	Carpen, jude ul Dolj	Asocia ia de Dezvoltare Intercomunitar ECO Dolj Asocia ia de Dezvoltare Intercomunitar PREGOVA Prede ti-Carpen-Teregova (jude ul Cara - Severin) Asocia ia de Dezvoltare Intercomunitar Carpen-Seaca de P dure-Boto e ti-Paia
6.	Cern te ti, jude ul Dolj	Asocia ia de Dezvoltare Intercomunitar ECO Dolj



7.	Co ofenii din Dos, jude ul Dolj	Asocia ia de Dezvoltare Intercomunitar ECO Dolj
8.	Gogo u, jude ul Dolj	Asocia ia de Dezvoltare Intercomunitar ECO Dolj
9.	Grece ti, jude ul Dolj	Asocia ia de Dezvoltare Intercomunitar ECO Dolj Asocia ia de Dezvoltare Intercomunitar Grece ti-Bicle Asocia ia de Dezvoltare Intercomunitar Grece ti-Boto e ti-Paia
10.	I alni a, jude ul Dolj	Asocia ia de Dezvoltare Intercomunitar ECO Dolj Asocia ia de Dezvoltare Intercomunitar Oltenia
11.	Scae ti, jude ul Dolj	Asocia ia de Dezvoltare Intercomunitar ECO Dolj
12.	Seaca de P dure, jude ul Dolj	Asocia ia de Dezvoltare Intercomunitar ECO Dolj Asocia ia de Dezvoltare Intercomunitar Carpen-Seaca de P dure-Boto e ti-Paia
13.	Sopot, jude ul Dolj	Asocia ia de Dezvoltare Intercomunitar ECO Dolj
14.	Prede ti, jude ul Dolj	Asocia ia de Dezvoltare Intercomunitar ECO Dolj Asocia ia de Dezvoltare Intercomunitar Oltenia Asocia ia de Dezvoltare Intercomunitar



		<p>PREGOVA</p> <p>Prede ti-Carpen-Teregova (jude ul Cara - Severin)</p>
15.	Consiliul Jude ean Dolj	<p>Agen ia pentru Dezvoltare Regional Sud-Vest Oltenia</p> <p>Asocia ia de Dezvoltare Intercomunitar ECO Dolj</p> <p>Asocia ia de Dezvoltare Intercomunitar Oltenia</p> <p>Asocia ia de Dezvoltare Intercomunitar Sud-Vest Oltenia, Consiliul Jude ean Dolj, Consiliul Jude ean Gorj, Consiliul Jude ean Olt, Consiliul Jude ean Mehedin i, Consiliul Jude ean Vâlcea.</p> <p>Uniunea Na ional a Consiliilor Jude ene din România</p> <p>Adunarea Regiunilor Europene</p>



5. Bilan ul politicilor intreprinse în teritoriu

Autorit ile publice locale din comunele de pe teritoriul Grupului de Ac iune Local **Colinele Doljului**, au, o parte dintre ele strategii proprii de dezvoltare economico-social , în care i-au inclus politicile publice pe care vor s le aplice pentru perioadele de timp avute în vedere. In anii anteriori anului 2009, foarte mare parte din aceste politici au condus la realizarea de proiecte importante contribuind la dezvoltarea socio-economic a localit ilor.

În general, autorit ile publice locale au avut preocupare constant pentru dezvoltarea serviciilor publice, în scopul cre terii calit ii vie ii. Au fost folosite atât fonduri proprii cât i fonduri europene de pre-aderare i post-aderare, pentru proiecte care vizeaz infrastructura de ap i ap uzat , reabilitarea re elei de drumuri, reabilitare/construc ie de infrastructur de înv mânt, de s n tate, servicii sociale, poli ie comunitar , interven ii în situa ii de urgen , protec ia mediului,infrastructur pentru sport i relaxare.

Din nefericire, apari ia recesiunii economice i a crizei financiare au determinat modific ri în structura bugetelor publice i acest lucru a condus la imposibilitatea atingerii intelor pe termen scurt i mediu. Solu iile la problemele de interes public sunt departe de a fi g site i mai ales departe de a fi implementate , dar prin oportunitatea pe care o confer crearea Grupului de Ac iune Local Colinele Doljului i posibilitatea de accesare a Programului Leader, autorit ile publice au speran e mari în dezvoltarea localit ilor în viitorul apropiat i cresterea nivelului de punere în valoare omogen a teritoriului.



Proiectele dezvoltate de autoritatile publice locale din teritoriul “Colinele Olteniei” sunt:

Nr. crt.	LOCALITATEA	PROIECT
1.	Alm j, jude ul Dolj	- Modernizare drum comunal DC122 pe o lungime de 5,5 km, program de dezvoltare rural , fonduri SAPARD.
2.	Argetoaia, jude ul Dolj	<ul style="list-style-type: none"><li data-bbox="687 685 1394 1178">- Proiect integrat privind ”Înfiin area re elei de ap i a re elei de canalizare în satul Salcia, modernizare drumuri comunale, construirea unei gr dini e noi în satul Salcia i investi ie pentru conservarea i protejarea monumentului istoric in comuna Argetoaia, jude ul Dolj”, finan at prin PNDR masura 3.2.2 fonduri FADR.<li data-bbox="687 1223 1394 1447">- Construire baz sportiv multifunc ional tip II în comuna Argetoaia, jude ul Dolj finan at prin fonduri de la Guvernul României OG 7/2006.<li data-bbox="687 1491 1394 1715">- Pietruire DC 121A, Balta Argetoaia (DJ 606A), km 0+000-9+000 –proiectare i execu ie, finan at prin fonduri de la Guvernul României HG 577/1997.<li data-bbox="687 1760 1394 2013">- Completarea sistemului clasic de producere a apei calde de consum cu sisteme care utilizeaz energie solar i care conduc la îmbun t irea calit ii aerului, apei i



		<p>solului la Primăria Argetoaia, Școala Generală Argetoaia, Școala Generală Salcia, finanțat prin administrația fondului pentru mediu.</p> <ul style="list-style-type: none">- Construire grup sanitar la Școala de Arte și Meserii Argetoaia, finanțat din bugetul local și organizația World Vision.
3.	Bîcle , județul Mehedinți	<ul style="list-style-type: none">- Reabilitare drum comunal DC83 Bîcle - Selițiu a valoare 1140000 euro- Cum să acționăm în situații de urgență, program PHARE valoare 380.000 euro- Centru de zi pentru copiii colari, sat Selițiu a, finanțare Banca Mondială- Alimentare cu apă în satul Bîcle 9,5 km finanțare Guvernul României OG 7/2006- Alimentare cu apă sat Smadovi a 6,5 km HG 577/1997- Bază sportivă multifuncțională finanțare Guvernul României OG 7/2006- Reabilitare monumente, finanțare fonduri proprii- Reabilitare locală Primărie, finanțare fonduri proprii- Construire alei pietonale centrul civic al



		comunei, finan are fonduri proprii Prim rie.
4.	Brabova, jude ul Dolj	<ul style="list-style-type: none">- Pod în satul R chita de Jos, finan ator Guvernul României OG 7/2006, 650.000 RON- Modernizare str zi locale realizate prin bugetul local, 6km, 500.000 RON- Pietruire DC 159 Brabova-Urdini a fonduri de la bugetul local, 2,5 km, 550.000RON- Construc ie coal Brabova cu clasele V-VIII, fonduri prin Banca European de Investi ii i buget local 700.000 RON- Reabilitarea colilor cu clasele I-IV din satele R chita de Jos, Brabova i Urdini a, 300.000 RON cu fonduri din bugetul de stat i buget local- Introducere iluminat public în satele Brabova, R chita de Jos, Mosna i Urdini a, realizat prin fonduri din bugetul local 250.000 RON- Forare pu în satul Mosna la adâncime de 180 m în valoare de 70.000 RON cu fonduri de la bugetul local- Construc ie 6 poduri peste pâ râurile



		<p>Brabova și Urdini a în valoare de 800.000 RON, buget local</p> <ul style="list-style-type: none">- Construc ie pia agroalimentar (târg) în satul Brabova 150.000 RON din bugetul local- Reabilitare c mine culturale în satele Brabova, R chita de Jos și Urdini a realizate din bugetul local, 370.000 RON
5.	<p>Carpen, jude ul Dolj</p> <p>SC DANY& STEF SRL, com. Carpen</p>	<ul style="list-style-type: none">- În perioada 2008-2012 s-a implementat proiectul “Completarea sistemului clasic de producere a apei calde de consum cu sisteme care utilizeaz energie solar și care conduc la îmbun t irea calit ii aerului, apei și solului”- se afl în curs de implementare proiectul “ Îmbun t irea și dezvoltarea infrastructurii legate de drumurile agricole și de exploata ie”- reconstruc ie baz sportiv , satul Carpen- Achizi ie mijloace fixe pentru construc ii, program PNDR, masura 3.1.2., valoare proiect 333.200 euro.



6.	Cern te ti jude ul Dolj	<ul style="list-style-type: none">- Alimentare cu ap comuna Cern te ti finan at fonduri Guvernul României OG 7/2006- Construc ia unui nou sediu de Prim rie, fonduri Consiliul Jude ean Dolj- Proiect reabilitare (repara ie capital) coala Rasnicu Oghian, finan are Consiliul Jude ean Dolj- Repara ie capital gr dini a Cern te ti, fonduri Consiliul Jude ean Dolj
7.	Co ofenii din dos, jude ul Dolj	<ul style="list-style-type: none">- 9 km modernizare de str zi locale, în valoare de 700.000 RON, primul proiect realizat de comun prin programul de Dezvoltare Rural , finan at de c tre Guvernul României prin împrumut de la Banca Mondial .- modernizare str zi, sat Mih i a, realizat prin FRDS- mica infrastructur , în valoare de 200.000 RON.- construc ie coal la Mih i a cu clasele I-VIII realizat prin programul PHARE-RICOP în valoare de 450.000 RON.- modernizare coala cu clasele I-VIII



	<p>S.C. MOBILETECH UTILAJE SRL.</p>	<p>Co ofenii din Dos i gradini a realizate cu fonduri de la Banca Mondial i din bugetul propriu în valoare de 520.000 RON.</p> <ul style="list-style-type: none">- modernizare coala Potme u realizat cu fonduri de la Banca Mondial i din bugetul propriu.- achizi ionare buldoexcavator, tractor i remorc din fonduri proprii i guvernamentale de 370.000 RON.- modernizare Prim rie realizat cu fonduri proprii .- modernizare iluminat public, proiect realizat prin fonduri din bugetul local în valoare de 50.000 RON.- alimentare cu ap satul Co ofenii din Dos, realizat prin fonduri de la Guvernul României HG 577/1997 i fonduri proprii.- pictat biseric Co ofenii din Dos realizat prin fonduri proprii i guvernamentale.- Optimizarea procesului tehnologic prin achizi ie de utilaje POSCCE 2007+2013 Axa prioritar 1, valoare total 1.340.655,86 lei
--	---	--



	Cotofenii din Dos SC PET&PET PREST SRL. Cotofenii din Dos	<ul style="list-style-type: none">- Achiziția de utilaje pentru servicii agricole la SC PET&PET PREST SRL, comuna Cotofenii din Dos, județul Dolj, PNDR, masura 3.1.2., valoare proiect 1.222.800,00 lei
8.	Gogoșu, județul Dolj	<ul style="list-style-type: none">- Modernizare drumuri comunale (DC 129 Gogoșu-Gogoșia), uli e sate ti, finanțare Guvernul României prin împrumut la Banca Mondial- Construire a trei poduri peste pârâul Receașii Merele în satele Gogoșu, Gogoșia, finanțare de la Guvernul României prin OG 7/2006- Amenajare albia pârâurilor Urdinișii Merele și construirea a două poduri pe pârâul Merele, finanțare bugetul statului- Modernizare școala Gogoșu cu finanțare de la Guvernul României- Modernizare DC Gogoșu-șu din fonduri proprii- Construire pod peste pârâul Merele în satul Ștefanșel realizat din fonduri proprii- Modernizare sediu Primărie realizat din



		<p>fonduri proprii</p> <ul style="list-style-type: none">- Modernizare străzi și ulițe comunale în comuna Gogoșu, fonduri proprii și fonduri de la bugetul de stat- Repararea fântânilor publice din comuna Gogoșu din fonduri proprii
9.	Grecești, județul Dolj	<ul style="list-style-type: none">- proiect integrat alimentare cu apă în sistem centralizat în comuna Grecești, județul Dolj, canalizare în sistem centralizat în comuna Grecești, modernizare drumuri comunale în comuna Grecești - 7 km, PNDR, măsura 3.2.2 fonduri FEADR finalizat în august 2011.- Reabilitare coală cu clasele I-VIII Grecești, fonduri Banca Mondială .- PNDR măsura 1.2.5. modernizarea drumurilor de exploatare agricol - 10 km, comuna Grecești, județul Dolj, în implementare.- Extindere alimentare cu apă , fonduri buget local, în implementare.- Pietruire drum DC 107 Grecești-Gropanele și DC 116 Grecești-limită județul Mehedinți, PDR, finanțare Guvernul României prin împrumut la Banca



		Mondial
	PF Ogrin Marius Alin, com. Grece ti	- Proiect PNDR, masura 3.1.2. Achizi ii utilaje pentru prest ri servicii, valoare proiect 150.000 euro.
	PF Ogrin Claudiu, com Grece ti	- Proiect PNDR, masura 3.1.2. Achizi ii utilaje pentru prest ri servicii, valoare proiect 150.000 euro.
	PFA Giuroiu Lauren iu Emil, com Grece ti	- Proiect PNDR, masura 1.1.2. Instalarea Tinerilor Fermieri, valoare proiect 25.000 euro.
	I.I. Fonea Silviu Daniel, com Grecesti	- Proiect PNDR, masura 1.1.2. Instalarea Tinerilor Fermieri, valoare proiect 12.000 euro.
	PFA u unel Mih i C t lin, com Grece ti	- Proiect PNDR, masura 1.1.2. Instalarea Tinerilor Fermieri, valoare proiect 12.000 euro.
	Firoi Ionu Liviu, com Grece ti	- Proiect PNDR, masura 1.1.2. Instalarea Tinerilor Fermieri, valoare proiect 25.000 euro.
	PFA Ioni oi u Robert Emilian, Com Grece ti	- Proiect PNDR, masura 1.1.2. Instalarea Tinerilor Fermieri, valoare proiect 25.000 euro.
	PFA Calu Mihail, com Grecesti	- Proiect PNDR, masura 1.4.1. Sprijinirea fermelor agricole de semisubzisten , valoare proiect 7.500 euro.



	<p>PFA Calu Daniel Sorin, com Grece ti</p> <p>PFA Ivan Florian, com Grece ti</p> <p>PFA Sîrbulescu Ion, com Grece ti</p>	<ul style="list-style-type: none">- Proiect PNDR, masura 1.4.1. Sprijinirea fermelor agricole de semisubzisten , valoare proiect 7.500 euro.- Proiect PNDR, masura 1.4.1. Sprijinirea fermelor agricole de semisubzisten , valoare proiect 7.500 euro.- Proiect PNDR, masura 1.4.1. Sprijinirea fermelor agricole de semisubzisten , valoare proiect 7.500 euro.
10.	Ialni a, jude ul Dolj	<ul style="list-style-type: none">- Canalizare sistem centralizat- comuna Ialni a, finan are Guvernul României prin OG 7/2006- Alimentare cu ap , comuna Ialni a cu fonduri din bugetul local- Bloc de locuin e sociale, Legea 114/1996, fonduri din bugetul de stat- Reabilitare str zi în comuna Ialni a, fonduri din bugetul local- Repara ie capital coala cu clasele I-VIII Ialni a, fonduri buget local- Alimentare cu gaze naturale în comuna Ialni a, fonduri buget local



		<ul style="list-style-type: none">- Construc ie baz sportiv multifunc ional , comuna I alni a, fonduri din bugetul local- Construire gr dini cu program prelungit, comuna I alni a- Amenajare parc, strada George Enescu- Modernizare iluminat public, comuna I alni a
11.	Prede ti, jude ul Dolj	<ul style="list-style-type: none">- Reabilitare corp A - coala Gimnazial Prede ti, fonduri guvernamentale- Construire corp B - coala Gimnazial Prede ti, fonduri Banca Mondiala- Reabilitare corp C - coala Gimnazial Prede ti, fonduri parteneriat cu SC PETROM SA- Pod peste paraul Mere el - fonduri OG 7 /2006- Pod peste paraul Raznic - fonduri parteneriat cu SC PETROM SA
12.	Seaca de P dure, jude ul Dolj	<ul style="list-style-type: none">- Modernizare drumuri comunale, pietruire, finan are Banca Mondial , valoare 80.000 \$



		<ul style="list-style-type: none">- Alimentare cu apă în comuna Seaca de P dure 2004-2005, valoare 120.000 \$- Construire sediu Primărie, finanțare din fonduri proprii în valoare de 780.000 RON
13.	Scaeti, județul Dolj	<ul style="list-style-type: none">- Alimentare cu apă, comuna Scaeti, satele Scaeti și Valea lui Petru- Program de dezvoltare rurală, fonduri SAPARD- Proiect Economie bazată pe cunoaștere (MTCC)- Construcție școală generală Scaeti, fonduri Banca Mondială- Pietruire ulițe comunale din fonduri proprii- Achiziționare buldoexcavator, fonduri proprii- Modernizare sediu Primărie și Consiliul Local, fonduri proprii
14.	Sopot, județul Dolj	<ul style="list-style-type: none">- Construire școală cu clasele I-IV în satul Pietroaia, fonduri Guvernul României prin împrumut la Banca Mondială, valoare 940.000 RON



- | | | |
|--|--|--|
| | | <ul style="list-style-type: none">- Modernizare coala coordonatoare Belot, fonduri guvernamentale, valoare 280.000 RON- Modernizare coal cu clasele I-IV Sopot cu fonduri guvernamentale în valoare de 240.000 RON- Modernizare coal cu clasele I-IV Bascov, fonduri guvernamentale în valoare de 260.000 RON- Construire teren de sport sintetic la coala Belot, fonduri guvernamentale, valoare 160.000 RON- Modernizare re ea iluminat public, fonduri proprii, valoare 380.000 RON- Achizi ionare buldoexcavator, fonduri proprii i guvernamentale, valoare 280.000 RON- Modernizare str zi locale prin împietruire, fonduri guvernamentale i proprii, valoare 740.000 RON- Modernizare prin împietruire DC Belot-Bascov, fonduri HG 577/1997 valoare 1.850.000 RON- Construire poduri peste pârâul Mere el i Vâlceaua Sorii, fonduri OG 7/2001, |
|--|--|--|



	<p>PPP -SC Mediline Exim SRL- AFM (Guvernamental)</p>	<p>valoare 23.000.000 RON</p> <ul style="list-style-type: none">- Construire biserică în satul Belot, fonduri proprii, valoare 190.000 RON- Construire bază sportivă în satul Sopot, fonduri proprii, valoare 200.000 RON- Decolmatare pârâu Ratlangava, în satul Bascov, fonduri proprii, valoare 55.000 RON- Construire pod peste pârâul Merele, în satul Belot, fonduri Direcția Ape Jiu- Reabilitare albie și îndiguire mal drept, râu Merele pe sectorul Sopot-Belot, comuna Sopot, valoare 624.830 RON- Modernizare târg comunal Sopot, fonduri proprii, valoare 50.000 RON.- Construire incinerator de deșeurile medicale, Fond Mediu, valoare proiect 3.200.000 euro
--	---	--



15.	Consiliul Judeean Dolj	<p>În teritoriul de referință, Consiliul Judeean Dolj a implementat următoarele proiecte:</p> <ul style="list-style-type: none">- „Reabilitare Infrastructur Educațional în localitățile Brabova, Cleanov, Dăbuleni, Grecești și Plenița – județul Dolj”; Programul Phare 2003, Coeziune Economică și Socială, Infrastructur locală, Valoarea proiectului a fost de 363.900 EURO.- „Laborator mobil pentru primirea, verificarea, prelucrarea și eliberarea actelor de identitate”, Programului Phare 2006 Fondul de modernizare pentru dezvoltarea administrației la nivel local, Valoarea proiectului a fost de 63.400 EURO



		<ul style="list-style-type: none">- „Reabilitare pod pe DJ 606 km 21+250 Sârscă”, Programului Phare/2005/017-690.01.03, Valoarea proiectului este de 739.100 EURO.- „Reabilitarea și modernizarea DJ 606, Craiova (DN65) – limita judeului Mehedinți” proiect finanțat în cadrul Programului Operațional Regional, Axa prioritară 2 – „Îmbunătățirea infrastructurii de transport regionale și locale”, Domeniul de intervenție 2.1 – „Reabilitarea și modernizarea rețelei de drumuri județene, străzi urbane – inclusiv construcția / reabilitarea oșezilor de centură”, valoare totală 20.405.982 Euro
--	--	--



6. Elemente complementare privind prezentarea teritoriului:

Indicatorul de confort casnic, referitor la infrastructura de minime utilități la nivelul anului 2002, anul recensământului locuitorilor, arată un grad de sursă îngrijorător, în comunele supuse asocierii Grupului de Acțiune Locală "Colinele Doljului". Desigur, intervalul de timp, de la 2002-2012, a adus unele schimbări în această structură (ex. comunele Ialnița și Argetoaia), însă datele recensământului din 2011 nu sunt definitive și nu pot fi preluate pentru moment. Astfel, pentru acoperirea problemei lipsei infrastructurii rurale, în anul 2006, Guvernul României a adoptat Ordonanța de Guvern 7/2006 și a demarat "Programul de dezvoltare a infrastructurii în spațiul rural" în scopul modernizării acestuia, al îmbunătățirii situației sociale și economice a locuitorilor. Pe teritoriul Grupului de Acțiune locală Colinele Doljului, comunele care au derulat proiecte prin acest program sunt: Argetoaia, Brabova, Gogoșu, Ialnița, Predești, Sopot, din județul Dolj și comuna Bîcle din județul Mehedinți.

Programul gândit și finanțat inițial pentru o perioadă de trei ani, cu posibilitatea prelungirii, se continuă și în prezent și finanțează legarea zonelor la rețeaua de drumuri publice comunale, județene și naționale prin poduri, podete și punți pietonale, platforme de gunoi în conformitate cu planurile regionale de gestionare a deșeurilor, dezvoltarea unor sisteme de alimentare cu apă potabilă, de canalizare și epurare.

Apă potabilă, rămâne încă o problemă de rezolvat în România și nu numai la sat. Investigarea calității și furnizării apei din România aduce cu sine motive serioase de îngrijorare. Medicii nu recomandă consumul apei direct de la robinet, acolo unde acesta vine prin sistem centralizat de alimentare, iar



epurarea apelor uzate este preponderent inadecvata, sistemele de furnizare a apei curente nu acoper consumul intregii popula ii.

Factorii de poluare a apelor sunt multipli, iar popula ia ignor informa iile menite sa previn poluarea apelor de suprafat . Potrivit Administratiei Nationale „Apele Romane”, „in anul 2007, 77,4% din apele uzate, provenite de la principalele surse de poluare, au ajuns in receptorii naturali, in special rauri, neepurate sau insuficient epurate”, iar, din totalul de 1.348 de statii de epurare investigate doar 30,4% functionau corespunzator, ceea ce inseamna ca 938 de statii de epurare (69,6%) erau necorespunzatoare.

În prezent pe teritoriul Grupului de Ac iune local Colinele Doljului, **nu exist un sistem centralizat de alimentare cu ap potabil i nici canalizare**, cu excep ia comunelor Ialni a, Argetoiaia i Bcle , locuitorii asigurandu- i necesarul acesteia din f ntâni proprii. Exist localit i unde apa din pu uri (foraje) este utilizat direct f r a se cunoa te exact calitatea acesteia si f r a fi tratat sau dezinfectat pentru a se respecta un minimum de reguli de igien . De canalizare nici nu mai poate fi vorba.

Alimentarea cu ap se face din stratul acvifer freatic, respectiv din primul strat subteran de ap , expus polu rii i nu din apele de adâncime, care sunt mult mai bine protejate de poluare ci din mediul intradomestic. Caracteristicile apei subterane depind de eficien a de filtrare a solului, de adâncime i al i factori.

Gospod riile r ne ti din zona Grupului de Ac iune local Colinele Olteniei sunt formate de regul din casa de la strad , având fântâna în fa a casei sau în curte i partea posterioar a cur ii rezervat , de obicei, grajdului care în gospod riile cu multe animale este cel pu in la fel de mare ca i casa de locuit. În spatele grajdului, pe o parte se afl platforma de gunoi i pe



cealalt parte WC-ul. Distanța de la platforma de gunoieri WC, până la fântâna, din aval, nu depășește 15-25 de metri. Normele de igienă prevăd ca amplasarea fântânilor să fie în amonte de eventualele surse de contaminare a apei, la o distanță de cel puțin 50 m. Rareori această condiție este îndeplinită. Poluarea fântânilor se realizează, cel mai adesea, prin infiltrarea apei din precipitații în aceste locuri și de aici prin stratul de sol ptrunde în apa freatică și ajunge în fântână. O apă poluată este improprie consumului uman pentru că este o sursă de posibile complicații de sănătate, dar și al animalelor și plantelor ca organisme vii ce asigură echilibrul ecosistemului natural.

Tocmai de aceea, investiția prioritară a administrației ar trebui să fie alimentarea cu apă în sistem centralizat, ca infrastructură fizică de bază a spațiului rural în secolul XXI.

Doar în comunele Ialni a la nivelul anului 2012, în proporție de 90% din teritoriul apă este captată și distribuită prin sistem centralizat și există de asemenea canalizare; în comuna Argetoaia 65% din populație are apă curentă în locuințele satului Argetoaia, într-o rețea de 6,1 km și satul Salcia, 6 km rețea de apă, canalizare și stație de epurare ape uzate iar în comuna Bicle, există 15 km de rețea publică de alimentare cu apă.

Alimentarea cu energie electrică este asigurată de către CEZ Distribuție prin posturi de transformare, racordate la liniile de înaltă tensiune de 20kV ale sistemului energetic național.

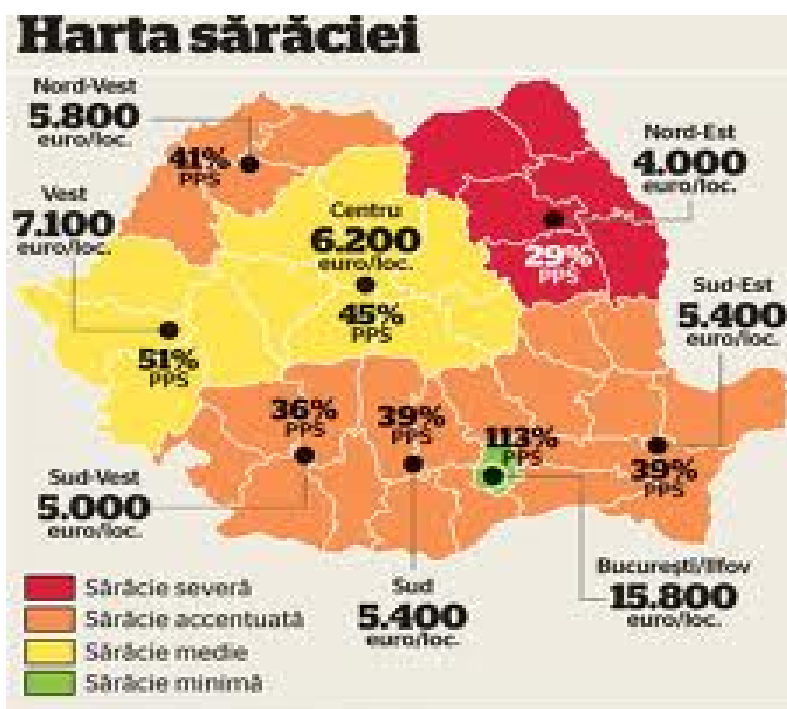
Distribuția se face în cea mai mare parte prin rețele aeriene de joasă tensiune, montate pe stâlpi de lemn sau de beton. La nivelul teritoriului Grupului de Acțiune locală Colinele Olteniei în prezent gradul de electrificare este de 100%. În comuna Argetoaia, printr-un proiect propriu



al Primăriei finanțat din Fondul de mediu, clădirea primăriei și colile din Argetoaia și Salcia au fost dotate cu panouri solare, costurile cu încălzirea apei și cu încălzirea fiind semnificativ diminuate“. Îmbunătățirea rețelei de alimentare cu energie electrică poate consta în: mărirea puterii posturilor de transformare și înlocuirea treptat a stâlpilor din lemn cu stâlpi din beton.

În concluzie, în mediul rural, statisticile arată încă faptul că unul din trei români locuiește în locuințe necorespunzătoare pentru un trai civilizat, această pondere fiind în țara noastră de patru ori mai mare decât media europeană. Obișnuiește să nu aștepte prea mult de la autorități, oamenii, altminteri comunitari, se descurcă fiecare cum poate. În unele locuri din județul nostru, apa trebuie cărată acasă cu bidonul, ca în Africa, oamenii se spală încă în lighean sau în albia de lemn și lăturile se aruncă în fundul curii, încălzirea locuințelor și prepararea hranei se face în sobele de pământ și la focul din vatră, în cel mai bun caz atunci când există posibilitatea materială de aprovizionare cu lemne și carbuni.

De aceea este foarte important ca această aplicație să se concretizeze în constituirea Grupului de Acțiune Locală Colinele Olteniei, care să acceseze fonduri pentru ca aceste condiții să se schimbe, viața la țară să se îmbunătățească în ritm accelerat, mai ales că cetățenii nu mai pot și nici nu mai vor să aștepte bunăstarea cu încetinitorul.



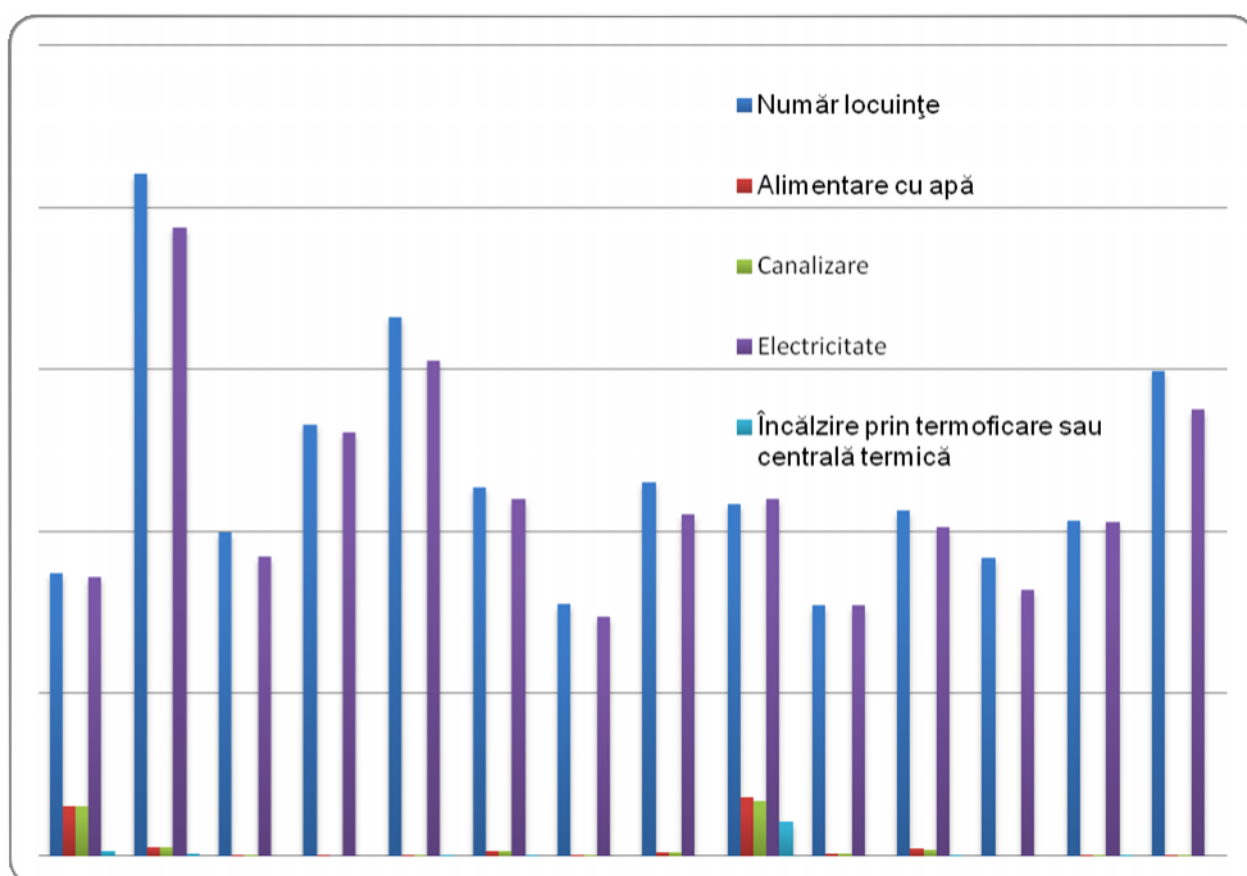
Locuințe care dispuneau de utilități la nivelul anului 2002:

Comuna	Număr locuințe	Alimentare cu apă	Canalizare	Electricitate	Încălzire prin termoficare sau central termic
Almăj	872	153	153	859	14
Argetoaia	2103	26	26	1937	7
Brabova	999	2	2	924	-
Carpen	1330	1	-	1307	-
Cernătești	1662	3	3	1527	1
Coșofenii din Dos	1137	14	14	1101	1
Gogoașu	776	1	1	738	-
Grecești	1151	10	9	1053	-
Ialomița	1086	179	169	1101	105
Predești	773	5	5	773	-
Scaeni	1066	21	19	1013	1
Seacă de	918	-	-	822	-



P dure					
Sopot	1033	2	1	1029	1
Bicle	1497	1	1	1376	-

Locuințe care dispuneau de utilități la nivelul anului 2002, pe comunele componente ale teritoriului Grupului de Administrație Locală Colinele Olteniei :





PARTEA A II-A: ANALIZA SWOT

ANALIZA SWOT TERITORIU

Puncte tari:

- Resurse naturale valorificabile: zăcăminte de gaze naturale în extremitatea nord-vestică, importante resurse pentru materiale de construcții;
- Calitatea deosebită a solului conferă un potențial agricol, horticol, viticol ridicat;
- Rețeaua hidrografică este bogată, alcătuită dintr-o secțiune a Jiului și a afluenților săi de diferite mrimi;
- Zona are o floră și o faună bogate ce poate genera oportunități pentru dezvoltarea turismului;
- Relieful colinar și clima temperată sunt propice locuirii și turismului;
- Accesibilitatea ridicată a teritoriului printr-o poziționare bună față de principalele rute europene, E70 și E79, acces la drumurile naționale, precum și la magistrala de transport feroviar-nodul feroviar Craiova;
- Existența infrastructurii de transport aerian care este în dezvoltare în municipiul Craiova, Aeroportul Internațional Craiova fiind singura infrastructură de transport aerian în Regiunea Sud-Vest;
- Apropierea de municipiile Craiova, Filia și Turnu Severin, oferă o serie de oportunități în ceea ce privește accesul la servicii educaționale, la asistență medicală, infrastructură culturală și sportivă, intervenții în situații de urgență;
- Existența unei identități culturale – istorice bine definite precum și a unui patrimoniu cultural extrem de bogat și diversificat: arhitectură specifică, muzee, sate, monumente istorice, situri arheologice, cetăți, castele, biserici și mănăstiri, castre romane, cetăți dacice, cule etc.;
- Prezența în teritoriul "Colinele Olteniei" a unor arii protejate și a 2 situri Natura 2000.

Puncte slabe:

- Infrastructura rurală de bază slab dezvoltată (drumuri, apă, canalizare, tratarea apei reziduale, energie și gaze);
- Sistem deficitar de colectare și depozitare a deșeurilor;
- Infrastructura turistică insuficient reprezentată;
- Acces limitat la serviciile de bază destinate populației;
- Starea precară a unor sectoare de drum care fac legătura între localități, în special drumuri comunale;
- Lipsa resurselor financiare necesare investițiilor și cofinanțării proiectelor;
- Riscul de producere a inundațiilor în teritoriu este mare datorită lipsei lucrărilor de amenajare a cursurilor de apă, 11 dintre cele 14 localități aflându-se pe harta zonelor cu risc la inundații (Coșofeni din Dos, Argetoaia, Grecești, Cernătești, Sopot, Gogoșu, Carpen, Scaști, Predești, Brabova, Seaca de Pădure);
- 2 dintre cele 14 localități (Carpen, Grecești) se află în zona cu risc de alunecări de teren iar 4 dintre cele 14 localități se află pe lista localităților cu risc de poluări accidentale industriale (Almăj, Coșofeni din Dos, Ialnița, Predești);
- Practici agricole sau ne-agricole neconforme ce generează poluarea solului;
- Dezechilibre naturale datorate exploatarea necontrolată a pădurilor, deversării apelor menajere care se face în cursurile de apă;
- Incidența ridicată a sarcinilor scade nivelul de trai;
- Interesul destul de scăzut și lipsa resurselor financiare pentru punerea în valoare a patrimoniului cultural și istoric;
- Măsurile de intervenție și educație precară cu privire la protejarea mediului.



Oportunități:

- Valorificarea a ez rii geografice i a nivelului ridicat de accesibilitate rutier , feroviar i aerian , prin prezen a Aeroportului Interna ional Craiova în vecin tatea teritoriului „Colinele Olteniei”;
- Dezvoltarea rapid a infrastructurii de ap i ap uzat în zone rurale;
- Apropierea de municipii poate oferi ansa unei dezvolt ri pregnante în domeniul turismului si al serviciilor conexe;
- Poten țial de a sprijini sistemele agricole cu înalt valoare natural prin intermediul unui complex de interven ii strategice i practice, incluzând i dezvoltarea de pie e pentru produsele agricole tradi ionale;
- Existen a ariilor protejate ce reprezint un poten țial turistic pentru teritoriul GAL;
- Existen a fondului forestier ce reprezint una dintre resursele importante ale zonei atât din punct de vedere ambiental cât i economic (p durea, fondul cinegetic, fondul piscicol i vegeta ia forestier);
- În elegerea dimensiunii intercomunitare a dezvolt rii de c tre actorii publici i priva i implica i în procesul de dezvoltare durabil ;
- Programe ale autorit ilor jude ene i na ionale, programe de finan are la nivel na ional i comunitar destinate dezvolt rii mediului rural i protec iei mediului;
- Încadrarea geografic a teritoriului „Colinele Olteniei” în aria de eligibilitate a PNDR.

Ameninț ri:

- Degradarea continu a infrastructurii (datorit lipsei fondurilor pentru investi ii i mentenan a);
- Lipsa colect rii selective a deeurilor si lipsa unui operator eficient care s asigure salubritatea zonei în condi ii de eficien economic ;
- Tendin a de îmb trânire a popula iei, ceea ce va duce la creșterea nevoilor în domeniul asisten ei sociale si a serviciilor de s n tate;
- Cre țerea activit ii economice ar putea conduce la cre țerea presiunii asupra mediului i la m rirea polu rii;
- Inexisten a unor politici viabile pentru protec ia mediului si conservarea resurselor naturale;
- Degradarea obiectivelor de patrimoniu datorit lipsei de fonduri pentru p strarea i/sau renovarea lor;
- Scaderea interesului pentru tradi iile i obiceiurile satului;
- Degradarea elementelor de patrimoniu antropic datorit lipsei fondurilor sau practic rii unor forme de turism necorespunz toare.



ANALIZA SWOT POPULAȚIE

Puncte tari:

- Patrimoniu rural de mare valoare (perpetuarea obiceiurilor, ocupațiilor);
- Structura pe sexe echilibrată ;
- Mediul rural nealterat (ambiental, cultural, istoric, natural) ;
- Forța de muncă ieftină ;
- Existența infrastructurii medicale și educaționale de bază ;
- Existența unei comunități primordiale, a unui mediu local plăcut pentru locuitori și pentru vizitatori;
- Viața activă a ansamblurilor folclorice locale;
- Rata omajului scăzută ;
- Susținerea unor proiecte derulate prin fonduri comunitare pentru programe de tip " After school" ;
- Înființarea la nivel local al unor ONG-uri care activează pentru susținerea tinerilor, femeilor și protecția mediului .

Oportunități:

- Creșterea interesului pentru mediul rural (obiceiuri, tradiții, festivaluri, turism de aventură și tematic);
- Dezvoltarea domeniului de formare profesională la nivel regional care țintește resursele umane din mediul rural ;
- Reglementări europene pentru îmbunătățirea climatului de muncă , asigurarea siguranței și securității muncii;
- Posibilitatea creșterii locurilor de muncă în domenii precum turismul, servicii non-agricole, ONG ;
- Cadru legislativ și economic favorabil dezvoltării ONG-urilor ;
- Interesul crescut pentru înființarea unor asociații intercomunitare;
- Valorificarea sprijinului financiar acordat prin PNDR pentru îmbunătățirea guvernării locale;
- Interes crescut pentru dezvoltarea unor complexe pentru educație, sport și sănătate ;
- Potențial pentru înființarea unor centre de consiliere (femei, copii, tineri, persoane defavorizate) și urgență (incendii, accidente).

Puncte slabe:

- Proces continuu de depopulare în ultimii 9 ani (coeficientul de regresie este de -5580);
- Densitate scăzută a populației;
- Spor natural negativ (-399);
- Soldul migrațiilor de domiciliu este pozitiv(35);
- Proces accentuat de îmbătrânire a populației raport tineri/vârstnici;
- Pierderea identității locale și intensificarea fenomenului migraționist în rândul tinerilor;
- Populația masculină favorizată în categoria persoanelor ocupate/active , existența unui număr mare de femei casnice;
- Nivel educațional scăzut, interes scăzut pentru școală din partea populației din zone defavorizate; oferta educațională necorelată cu nevoile pieței;
- Nivel scăzut al oportunităților de ocupare;
- Grad mare de izolare a populației;
- Participare civică scăzută (lipsa de interes, educație, asociații inactive);
- Incapacitatea de formare a unor parteneriate locale puternice și de susținere a potențialului endogen;
- Prezența și calitatea slabă a sectorului educațional și de sănătate;
- Grad de accesibilitate a noilor tehnologii scăzut datorat izolării.

Amenințări:

- Dezvoltarea încetă a infrastructurii și a serviciilor din cauza lipsei unei coordonări de atragere a investițiilor străine;
- Existența decalajului informațional la nivel județean;
- Context economic nefavorabil pentru susținerea forței de muncă locale (aparitia fenomenului de muncă la negru);
- Insuficiente programe europene care să reactiveze ONG -urile și să încurajeze implicarea femeilor în viața economică și socială ;
- Migrația forței de muncă calificate spre alte regiuni sau în alte state (ex. navetism);
- Programe de finanțare axate mai mult pe susținerea infrastructurii decât a societății civile;
- Adâncirea dezechilibrului pe piața muncii între cerere și ofertă ;
- Subestimarea problemelor sistemului educațional;
- Izolarea tinutului îngreunează accesul potențialilor dezvoltatori ai unor entități private care ar putea dezvolta resursele umane (furnizori de formare profesională , servicii turistice etc).



ANALIZA SWOT A ACTIVITĂȚII ECONOMICE

Puncte tari

- Existența unor agenți economici puternici, și anume cei aparținători Secțiunii de comerț cu ridicata, amănuntul, reparații și întreținere auto, care au rezultate foarte bune la nivelul cifrei de afaceri, ce reprezintă 47,07% din cifra de afaceri totală a teritoriului Gal-ului;
- Teritoriul Grupului de Acțiune Locală prezintă potențial agricol semnificativ;
- Acoperirea teritoriului Grupului de Acțiune Locală de către agenții economici ce se încadrează în secțiunea Industriei Prelucrătoare (clasificare conform CAEN) într-un procent de 57,14%;
- Prezența întreprinderilor din sectorul de construcții în 8 din cele 14 localități membre, procentul de acoperire al teritoriului fiind de 50,00%;
- Pondere importantă în economia jud. Dolj în domeniul Producției și furnizării de energie electrică și termică.

Oportunități

- Bănci și agenții de microcredite – oferte variate pentru credite;
- Scheme de finanțare în derulare, prin Programul Național de Dezvoltare Rurală pentru microîntreprinderi;
- Condiții favorabile pentru practicarea agriculturii ecologice – există piață și un curent favorabil pentru desfacerea produselor ecologice;
- FEADR – GAL; finanțarea proiectelor de diversificare a activităților economice, instalarea tinerilor fermieri, dezvoltarea turismului, modernizarea exploatațiilor agricole;
- Existența zonei Natura 2000 poate constitui un punct de pornire pentru a favoriza dezvoltarea sectorului de turism și servicii.

Puncte slabe

- Procentul redus, în cuantum de 12,73%, al numărului mediu de salariați raportat la totalul întreprinderilor active de pe teritoriul Grupului de Acțiune Locală, cu excepția localității Ișalnița;
- Număr redus de agenți economici în sectoarele de servicii pentru populație și industrie;
- Nu sunt utilizate sursele de energie verde;
- Viabilitate redusă a structurilor economice: număr foarte mare de microîntreprinderi și întreprinderi mici cu maximum 10 salariați;
- Cost de producție crescut și reduce competitivitate redusă a întreprinderilor datorat infrastructurii de transport deficitară;
- Fragmentarea suprafețelor agricole datorată proprietății și rezistenței la asociere, determină un nivel de eficiență economică foarte scăzut;
- Înzestrare tehnică foarte slabă a fermelor și absența bazelor de mecanizare a agriculturii;
- Număr foarte redus de asociații de producători sau cooperative de producție;
- Valoare adăugată redusă pentru produsele agricole, legume – fructe;
- Sectorul economic se bazează aproape în exclusivitate pe microîntreprinderile locale, care nu au o capitalizare prea mare și nu investesc prea mult în dezvoltarea afacerilor;
- Numărul mic de întreprinderi în teritoriu – 225 raportate la un număr de 35.600 de locuitori;
- Numărul mic de salariați în unitățile economice, numărul mediu de salariați reprezintă doar 6% din totalul populației.

Amenințări

- Reducerea numărului populației apte de muncă; și inadecvarea calificării pot genera deficit de forță de muncă și implicit creșterea costurilor de personal pentru întreprinderile din zonă;
- Competiția cu întreprinderile din orașele mari poate determina pierderi economice pentru întreprinderile din zonă;
- Extinderea zonei metropolitane a Municipiului Craiova;
- Dificultăți în accesarea fondurilor nerambursabile care limitează accesul microîntreprinderilor la finanțare.



ANALIZA SWOT ORGANIZAREA SOCIAL ȘI INSTITUȚIONAL

Puncte tari

- Voca ie partenerial demonstrat a autorit ilor locale, deschidere c tre asociere i parteneriate cu societatea civil ;
- Existen a unor asocieri locale, mai ales în domeniul zootehniei;
- Existen a asocierilor de tip intercomunitar între administra iile publice locale din zon ;
- Parteneriat activ între autorit ile publice i Biserica , important în spa iul rural;
- Existen a ONG profesionale, active cu activitate specific spa iului rural ;
- Existen a ONG interna ional activ, cu experien de 10 ani pe teritoriul GAL, World Vision, posed expertiz de nivel înalt.

Puncte slabe

- Repartizarea inegal a vie ii asociative în teritoriu
- Sector redus al asocierii în domeniul vie ii sociale doar World Vision Interna ional i Asocia ia Tinerilor Cre tini Ortodoc i „Emanuel” de la Prede ti;
- Pasivitate din partea Bisericii privind implicarea în activit i sociale;
- Lips activitate asociativ în domeniul promov rii mo tenirii de patrimoniu i cultural-istorice;
- Lips cooper ri intersectoriale între ONG, de regul apar în parteneriat bicefal;
- Lips consultare în elaborarea politicilor publice între APL i societatea civil ;
- Lips finan are ONG din partea APL;
- Capacitate redus de cofinan are a proiectelor din partea APL;
- Lipsa mecanismelor de informare i consultare a popula iei.

Oportunit i

- Constituirea Grupului de Ac iune Local Colinele Olteniei;
- Programul Leader al Uniunii Europene i fondurile structural;
- Prezen a pe teritoriul GAL a unei comune puternic industrializate, cu buget ridicat i poten ial mare de dezvoltare;
- L rgirea parteneriatului APL-Societate civil prin includerea mediului de afaceri;
- Posibilitatea de promovare a schimbului de experien , de expertiz i de diseminare a exemplelor de bun practic ;
- Existen a unor strategii sectoriale la nivelul jude ului (mediu, gestionarea de euril,utilit i) i a unei strategii jude ene cu viziune pe termen lung;
- Existen a programelor de finan are european care pot fi accesate i pentru dezvoltarea zonelor rurale.

Amenin ț ri

- Îmb tranirea popula iei i sc derea num rului de persoane tinere cu spirit de initiative;
- Lipsa animatorilor suficien i care s conving locuitorii cu privire la avantajele vie ii în mediul rural ;
- Diminuarea din ce în ce a activit ii mediului asociativ în domeniul social;
- Constrangeri bugetare la nivelul APL în asigurarea protec iei sociale;
- Ineficien a utiliz rii fondurilor, proiecte nesustenabile i amenin area cu posibila retragere a unor finan atori;
- Neaplicarea strategiilor regionale i jude ene ar putea genera o neaplicare a strategiilor locale, cu influen asupra dezvolt rii teritoriului.



Politica de dezvoltare rurală pe perioada 2007-2013 pune accentul pe trei domenii care corespund celor trei axe tematice stabilite în noul regulament privind dezvoltarea rurală: îmbunătățirea competitivității sectoarelor agricole și forestiere; mediul și regiunile rurale; creșterea calității vieții și diversificarea economiei în zonele rurale. O a patra axă - „Leader” - bazată pe experiența câștigată în urma inițiativelor comunitare Leader deschide noi posibilități pentru abordările locale „de jos în sus” ale problematicii dezvoltării rurale.

Prezentul Plan de Dezvoltare Locală reprezintă inițiativa unui parteneriat public - privat al cărui scop este de a întreprinde măsurile necesare pentru dezvoltarea durabilă a teritoriului potențialului Grup de Acțiune Locală „Colinele Olteniei”.

Obiectivul general al acestui Plan de Dezvoltare Locală este acela de a contribui la creșterea standardului de viață al locuitorilor, pornind de la necesitățile prezentului și răspunzând provocărilor viitorului, printr-o dezvoltare echilibrată și durabilă din punct de vedere economico-social, în concordanță cu direcțiile de dezvoltare regionale, naționale și europene.

Pornind de la analiza situației existente a teritoriului, reflectată în analiza SWOT, Planul de Dezvoltare Locală își propune crearea cadrului strategic general de dezvoltare locală, prin trasarea principalelor direcții de dezvoltare și identificarea unor acțiuni concrete, în vederea eficientizării actului decizional și a aplicării unor politici publice locale adecvate noii perioade de programare financiară, care să genereze creștere economică și noi locuri de muncă, în strânsă corelare cu protecția mediului.

S-a pornit de la necesitatea de a se genera o viziune de dezvoltare fundamentată pe o analiză completă a situației existente. Această viziune a generat obiectivele strategice și cele specifice, pe baza cărora s-a elaborat



planul de acțiune care să conțină proiectele ce se doresc a fi implementate. Acestea vor fi gândite în corelare cu politicile naționale și regionale existente, în diverse domenii de acțiune. Planul de Dezvoltare Locală încearcă astfel să ofere o imagine clară asupra punctului de plecare și a celui unde se dorește să se ajungă într-un anumit orizont de timp, să contureze câteva direcții generale de dezvoltare, să organizeze eforturile administrației și ale partenerilor locali (reprezentanți ai mediului privat și ai societății civile) și să ierarhizeze cele mai importante acțiuni de realizat în vederea dezvoltării comunităților ce apar în teritoriului „Colinele Olteniei”.

Astfel, un rol foarte important în diagnosticarea teritoriului l-au avut întâlnirile informale cu liderii neoficiali ai comunelor din mediul socio-economic activ care au contribuit la identificarea direcțiilor de dezvoltare a teritoriului.

Această abordare a oferit diferiților actori implicați posibilitatea de a participa la fazele de diagnostic și analiză. În acest fel propunerile sunt în concordanță cu inițiativele locale, îi responsabilizează pe cei ce doresc să se implice, facilitează schimburile de idei și informații, crează premisele unei autodezvoltări, Planul de Dezvoltare Locală fiind rezultatul unui proces interactiv și participativ.

Pe baza consultării partenerilor din teritoriul „Colinele Olteniei” și în urma analizei diagnostice și a analizei SWOT s-au elaborat trei scenarii de dezvoltare posibile ale zonei:

- Scenariul dezvoltării inerțiale;
- Scenariul dezvoltării inerțiale este acela în care sunt preluate și continuate tendințele din ultimii ani. Economia teritoriului „Colinele Olteniei” se bazează în principal pe activitățile agricole de cultivare a terenurilor și creșterea animalelor, populația ocupată este majoritar angajată în sectorul agricol. În cadrul acestui scenariu, dezvoltarea



zonei s-ar baza doar pe dezvoltarea și diversificarea sectorului agricol pentru creșterea competitivității acestuia și a produselor obținute și pentru încadrarea omerilor în câmpul muncii creat în acest sector, prin creșterea numărului de exploatații agricole și dezvoltarea capacităților acestora;

- Scenariul dezvoltării alternative;
- Scenariul dezvoltării alternative presupune axarea pe activități care nu sunt conexe cu sectorul agricol și anume dezvoltarea sectorului industrial non-agricol, serviciilor și meșteugurilor tradiționale. Dezvoltarea acestor sectoare ar presupune susținerea activităților mai ales din sectorul servicii (coafor, cizmărie, servicii stomatologice, servicii sanitar-veterinare) și comerț;
- Scenariul dezvoltării compuse;
- Scenariul dezvoltării compuse presupune combinarea celor două scenarii prezentate mai sus, și anume, cel al dezvoltării industriale și cel al dezvoltării alternative. Astfel, dezvoltarea teritoriului „Colinele Olteniei” s-ar baza atât pe dezvoltarea sectorului agricol, prin sprijinirea fermelor de semi-subzistență, susținerea investițiilor în creșterea animalelor, cultura de câmp, albinărit, legumicultură în câmp sau spații protejate, cât și pe dezvoltarea industriei agroalimentare, prin dezvoltarea unor proiecte legate de prelucrarea produselor agricole; dezvoltarea sectorului de servicii va fi susținută prin investiții ale micilor întreprinzători din teritoriu, care vor duce la diversificarea economiei.

Un alt aspect important îl reprezintă dezvoltarea meșteugurilor și artizanatului ca activități complementare. De asemenea, foarte important este domeniul protecției mediului, pentru că dezvoltarea durabilă a unui teritoriu nu poate să facă abstracție de protejarea mediului.



Dintre toate cele trei scenarii descrise mai sus, cel mai potrivit este cel al dezvoltării compuse, deoarece, datorită abordării sale holistice, aduce cele mai multe beneficii dezvoltării locale.

Formularea viziunii de dezvoltare pentru teritoriul celor 14 comunități rurale reprezentate în GAL „Colinele Olteniei” a ținut cont de atuurile spațiului fizic, de valorile și tradițiile existente la nivelul populației, de oportunitățile de dezvoltare existente atât la nivelul teritoriului propriu-zis, cât și la nivelul comunităților urbane aflate în vecinătate (municipiul Craiova și orașul Filiași).

Ca urmare, prioritățile de dezvoltare ale teritoriului „Colinele Olteniei” sunt:

- Dezvoltarea economică a teritoriului și creșterea competitivității sectoarelor agricol și forestier – pentru că atât relieful, cât și capacitățile existente, dar și expertiza în domeniu permit susținerea sectoarelor agricole și forestiere pentru dezvoltarea economică a teritoriului.
- Îmbunătățirea calității mediului înconjurător în vederea dezvoltării durabile a teritoriului „Colinele Olteniei” – pentru că dezvoltarea durabilă a unui teritoriu nu se poate realiza fără protecția mediului.
- Creșterea calității vieții în mediul rural și promovarea diversificării activităților economice – pentru că îmbunătățirea calității vieții în spațiul rural presupune atât dezvoltarea serviciilor și facilităților oferite de sectorul public către cetățeni, cât și creșterea economică a teritoriului respectiv. Relația dintre sectorul public și cel privat are dublu sens, atât din partea sectorului public către cetățeni și mediul economic, dar și reciproc, din partea cetățenilor către sectorul public.

Obiectivele operaționale ale Planului de Dezvoltare Locală pentru „Colinele Olteniei” sunt legate de creșterea competitivității exploatareilor agricole,



creșterea viabilității economice a fermelor de semi-subzistență, încurajarea fenomenului de asociere pentru creșterea competitivității sectoarelor agricole și forestier, restructurarea și dezvoltarea fermelor și creșterea competitivității produselor agricole și silvice, diversificarea economiei și dezvoltarea sectorului non-agricol, dar și îmbunătățirea calității mediului social, natural și economic din teritoriu. În centrul obiectivelor operaționale se află cele legate de protejarea mediului, prin implementarea acțiunilor pentru conservarea patrimoniului natural, dar și dezvoltarea economiei în strâns legătură cu protejarea mediului, adică dezvoltarea afacerilor prietenoase cu mediul.

Astfel, obiectivele urmărite prin implementarea proiectului, aferente fiecărei priorități de dezvoltare identificate sunt:

I. Dezvoltarea economică a teritoriului și creșterea competitivității sectoarelor agricole și forestier

- Sprijinirea procesului de modernizare a sectoarelor agricole și forestier și îmbunătățirea managementului exploatareii agricole și forestiere;
- Creșterea rentabilității economice a exploatareii agricole și forestiere prin modernizarea sectoarelor de procesare și comercializare a produselor agricole și silvice;
- Viabilizarea economică a fermelor comerciale și de semi-subzistență.

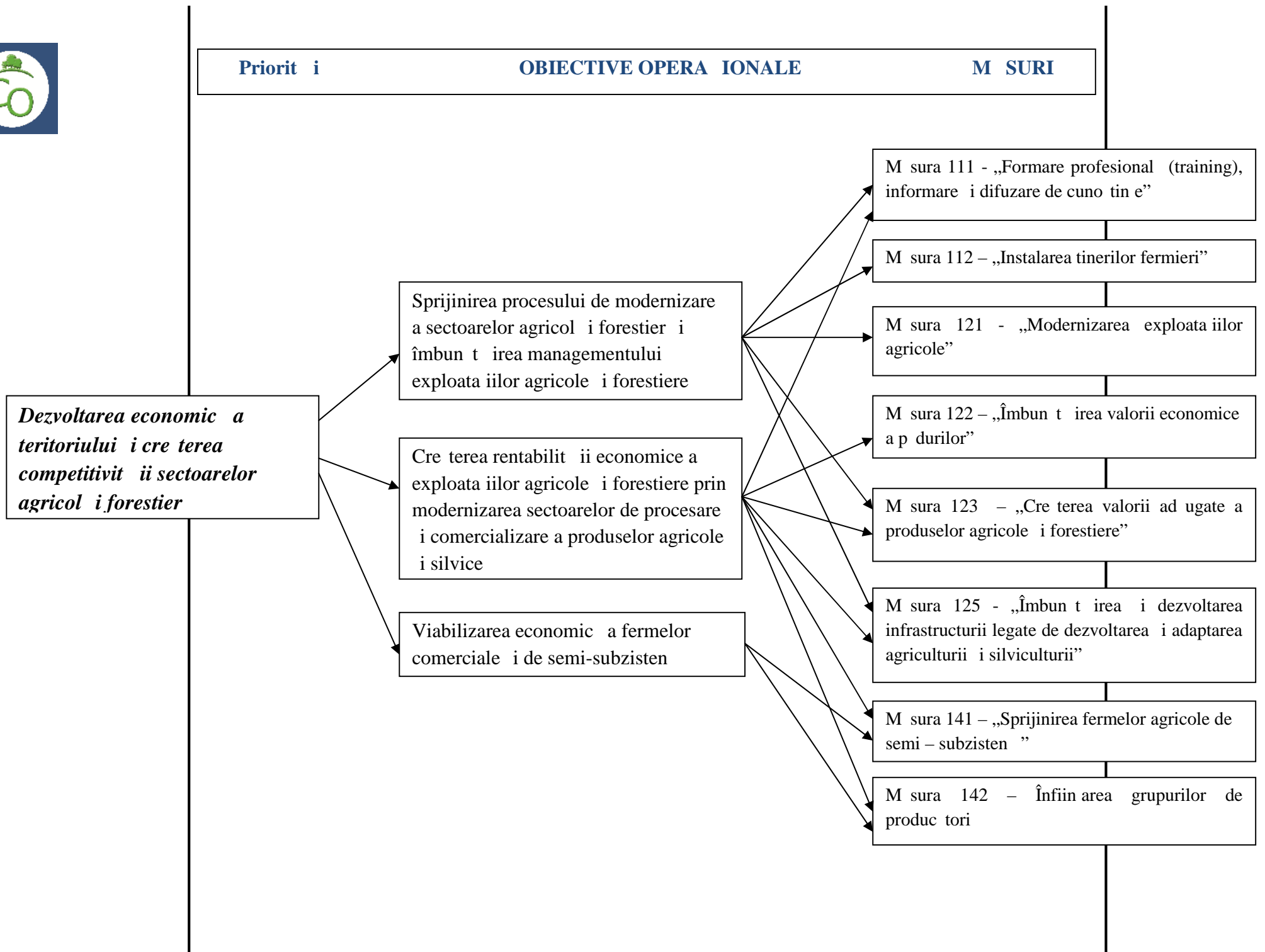
II. Îmbunătățirea calității mediului înconjurător în vederea dezvoltării durabile a teritoriului „Colinele Olteniei”

- Ameliorarea calității mediului înconjurător și diminuarea surselor de poluare;
- Reducerea riscului de producere a dezastrelor naturale.



III. Creșterea calității vieții în mediul rural și promovarea diversificării activităților economice non-agricole

- Diversificarea activităților economice non-agricole și sprijinirea micilor întreprinzători, în vederea creșterii numărului de locuri de muncă și a veniturilor în spațiul rural;
- Creșterea atractivității spațiului rural;
- Îmbunătățirea calității mediului socio-cultural și organizarea eficientă a teritoriului.





Priorități

OBIECTIVE OPERAȚIONALE

MĂSURI

Îmbunătățirea calității mediului înconjurător în vederea dezvoltării durabile a teritoriului „Colinele Olteniei”

Ameliorarea calității mediului înconjurător și diminuarea surselor de poluare

Reducerea riscului de producere a dezastrelor naturale

Măsura 122 – „Îmbunătățirea valorii economice a pădurilor”

Măsura 125 – „Îmbunătățirea și dezvoltarea infrastructurii legate de dezvoltarea și adaptarea agriculturii și silviculturii”



Priorități

OBIECTIVE OPERAȚIONALE

MĂSURI

Creșterea calității vieții în mediul rural și promovarea diversificării activităților economice non-agricole

Diversificarea activităților economice non-agricole și sprijinirea micilor întreprinzători, în vederea creșterii numărului de locuri de muncă și a veniturilor în spațiul rural

Creșterea atractivității spațiului rural

Îmbunătățirea calității mediului socio-cultural și organizarea eficientă a teritoriului

Măsura 312 - „Sprijin pentru creșterea și dezvoltarea de micro-întreprinderi”

Măsura 313 - „Încurajarea activităților turistice”

Măsura 322 - „Renovarea, dezvoltarea satelor, îmbunătățirea serviciilor de bază pentru economia și populația rurală și punerea în valoare a moștenirii rurale”

Măsura 421 - „Implementarea proiectelor de cooperare”



PARTEA A IV-A: PREZENTAREA MĂSURILOR

Pentru atingerea obiectivelor operaționale propuse în cadrul acestui Plan de Dezvoltare Locală se are în vedere dezvoltarea și implementarea de proiecte în conformitate cu măsurile Planului Național de Dezvoltare Rurală 2007-2013 în cadrul unei abordări „de jos în sus” de tip LEADER.

Principalele măsuri abordate de prezentul Plan de Dezvoltare Locală sunt:

Titlul Măsurii	Referința PNDR
<i>Formare profesională (training), informare și difuzare de cunoștințe</i>	111
<i>Instalarea tinerilor fermieri</i>	112
<i>Modernizarea exploatarelor agricole</i>	121
<i>Îmbunătățirea valorii economice a produselor</i>	122
<i>Creșterea valorii adăugate a produselor agricole și forestiere</i>	123
<i>Susținerea fermelor agricole de semi-subsistență</i>	141
<i>Înființarea grupurilor de producători</i>	142
<i>Susținerea pentru crearea și dezvoltarea de micro-intreprinderi</i>	312
<i>Încurajarea activităților turistice</i>	313
<i>Renovarea, dezvoltarea satelor, îmbunătățirea serviciilor de bază pentru economia și populația rurală și punerea în valoare a moștenirii rurale</i>	322
<i>Implementarea proiectelor de cooperare</i>	421



Se poate observa **COMPLEMENTARITATEA PLANULUI DE DEZVOLTARE LOCAL „COLINELE OLTENIEI” CU ALTE PROGRAME DE DEZVOLTARE** astfel încât să se asigure implementarea unui demers integrat de dezvoltare micro-regional, cu utilizarea tuturor oportunităților de finanțare, fie ele din surse private sau publice, naționale sau europene.

Astfel, Planul de Dezvoltare Local al teritoriului „Colinele Olteniei” este complementar cu alte programe operaționale, după cum urmează :

- Cu POS DRU care finanțează, prin axa prioritară 5, formarea profesională a persoanelor din mediul rural în vederea dezvoltării nivelului general de pregătire și al activităților non agricole;
- Cu POS DRU care finanțează, prin axa prioritară 2, accesul anagajailor la formare continuă în diverse sectoare de activitate, printre care turismul și serviciile;
- Cu POR care, prin axa prioritară 5, finanțează dezvoltarea infrastructurii turistice precum și a promovării turistice a regiunilor;
- Cu POS CCE care sprijină, prin diferite axe prioritare și domenii de intervenție creșterea competitivității sectorului economic;
- CU PO DCA care finanțează elaborarea strategiilor de dezvoltare locală ale comunităților precum și pregătirea personalului din administrația publică locală în vederea implementării acestor demersuri de dezvoltare strategică ;
- Cu POR care, prin axa 4, domeniul de intervenție 4.3. sprijină dezvoltarea microîntreprinderilor;
- Cu POS Mediu care finanțează elaborarea planurilor de management pentru ariile protejate.



M sura – 111 „Formare profesional (training), informare și difuzare de cunoștințe”

Obiectivul și raportul cu strategia de dezvoltare – miza intervenției :

Obiectivele generale ale măsurii:

- Îmbunătățirea competitivității sectoarelor agricol, silvic și alimentar, utilizarea durabilă a terenurilor agricole și protecția mediului, prin acțiuni de formare, informare și difuzare de cunoștințe inovative adresate persoanelor adulte care activează în aceste sectoare.

Obiectivele specifice ale măsurii se referă la:

- Dobândirea de informații și cunoștințe relevante care să permită gospodărirea durabilă a terenurilor agricole și forestiere, creșterea calității managementului la nivel de fermă, restructurarea și modernizarea în sectoarele de procesare și comercializare pentru produsele agricole și forestiere, contribuind astfel la îmbunătățirea condițiilor de viață și reducerea sărăciei în zonele rurale.
- Îmbunătățirea și dezvoltarea competențelor necesare pentru persoanele care sunt sau vor fi implicate în activități forestiere pentru practicarea unui management durabil al pădurilor în vederea creșterii suprafețelor forestiere, prelucrării lemnului și valorificării eficiente a produselor pădurii.

Raportul cu strategia de dezvoltare:

Măsura 111 – „Formare profesional (training), informare și difuzare de cunoștințe” răspondе priorității nr. I a Planului de Dezvoltare Locală - *Dezvoltarea economică a teritoriului și creșterea competitivității*



sectoarelor agricol si forestier, obiectivul 1 – Sprijinirea procesului de modernizare a sectoarelor agricol i forestier i îmbun t irea managementului exploata iilor agricole i forestiere si obiectivul 2 - Cre terea rentabilit ii economice a exploata iilor agricole i forestiere prin modernizarea sectoarelor de procesare i comercializare a produselor agricole i silvice.

Descrierea interven iei – domeniul de acoperire al m surii :

Dezvoltarea unor proiecte în cadrul acestei M suri este necesar în contextul:

- necesit ii încuraj rii tinerilor din teritoriul „Colinele Olteniei” s desf oare activit i agricole, dat fiind poten ialul teritoriului în acest domeniu;
- sus inerea locuitorilor dispu i s investeasc în teritoriu;
- necesitatea îmbun t irii competitivit ii sectoarelor agricol, silvic i alimentar;
- necesitatea extinderii ariei activit ilor de instruire, informare i difuzare a cuno tin elor c tre toate persoanele adulte care sunt sau vor fi implicate în sectoarele agricol, alimentar si silvic;
- necesitatea asigur rii gospod ririi durabile a p durilor, care este unul din obiectivele principale ale politicii na ionale forestiere.

Rela ia cu alte m suri:

Sprijinul acordat este complementar ac iunilor prev zute în cadrul altor m suri din Axa I (121 „Modernizarea exploata iilor agricole”, 125 „Îmbun t irea i dezvoltarea infrastructurii legate de dezvoltarea i



adaptarea agriculturii și silviculturii; 141 „Sprijinirea fermelor agricole de semi-subzistență”, Măsura 143 – „Furnizarea de servicii de consiliere și consultanță pentru fermieri”) și din Axa II.

Relația cu alte programe/strategii/proiecte:

- *Strategia de la Lisabona* care urmărește reînnoirea bazelor competitivității europene, creșterea potențialului și dezvoltarea cum ar fi productivitatea și consolidarea coeziunii sociale cu accent asupra cunoștințelor, inovației și valorificării capitalului uman;
- *Cadrul Strategic Național de Referință 2007-2013* – stabilește ca prioritate de dezvoltare creșterea competitivității pe termen lung a economiei românești. În acest context, proiectele dezvoltate în cadrul acestei Măsuri vin în întâmpinarea obiectivelor și priorităților CSNR;
- *Strategia europeană pentru agricultură și dezvoltare rurală* stipulează faptul că este necesar creșterea competitivității sectorului agricol;
- *Planul Național de Dezvoltare 2007-2013* – Prioritatea 5 stabilită în cadrul acestui document se referă la *Dezvoltarea economiei rurale și creșterea productivității în sectorul agricol*. Astfel, obiectivul general al strategiei pentru agricultură, dezvoltare rurală și pescuit îl reprezintă dezvoltarea unei agriculturi competitive bazată pe cunoaștere și inițiativă privată, capabilă de o evoluție uniformă pe termen lung care să asigure un standard de viață decent și premisele realizării coeziunii economice și sociale la nivel național, regional și local.
- *Strategia de Dezvoltare Regională 2007 – 2013* – Prioritatea 5: *Dezvoltarea zonelor rurale și montane*.



- **Politica și strategia de dezvoltare a sectorului forestier din România**
 - al cărui obiectiv fundamental îl reprezintă dezvoltarea sectorului forestier în scopul creșterii contribuției acestuia la ridicarea nivelului calității vieții, pe baza gestionării durabile a pădurilor.

Beneficiari:

Tipuri de beneficiari :

Private:

- **Beneficiarii direcți**, furnizorii acțiunilor de formare profesională, informare și difuzare a cunoștințelor, sunt entități publice sau private care activează în domeniul formării profesionale a adulților și/sau informării și difuzării de cunoștințe care îndeplinesc criteriile de eligibilitate și de selecție.
- **Beneficiarii finali** sunt persoane adulte care activează în domeniile agriculturii, silviculturii (inclusiv proprietarii de păduri) și industriei agro-alimentare.

Evaluarea numărului: 4

Precizări privind acțiunile eligibile :

** Acțiuni imateriale :*

Tip de acțiuni eligibile :

- a) Costurile legate de pregătirea și desfășurarea diferitelor acțiuni de formare profesională :

- Onorariile diurne pentru experții din echipa de proiect a



contractorului;

- Diurne pentru cursanți (cazare și masă);
- Cheltuieli de transport;
- Materiale didactice și consumabile;
- Închirierea de echipamente specifice pentru implementarea proiectului;
- Închirierea de spații adecvate pentru desfășurarea acțiunilor de formare profesională;
- Alte cheltuieli legate de implementarea acțiunilor de formare profesională.

b) Costurile privind diferite tipuri de acțiuni de informare și difuzare de cunoștințe:

- Cheltuieli de transport;
- Materiale informative;
- Alte cheltuieli legate de implementarea acțiunilor de informare și difuzare de cunoștințe.

** Acțiuni materiale :*

-



Finanare:

- Ajutorul public (FEADR + contribuție public național) : 100 %

Nr. de proiecte prevzute	Cost total mediu	Estimarea costului total pe m sur	Contribu ia FEADR - m sur	Contribu ia public naional	Contribu ia privat
4	15.000 Euro	60.000 Euro	48.000 Euro	12.000 Euro	-
	65.635,5 RON	262.542 RON	210.033,6 RON	52.508,4 RON	-
			80%	20%	-

Indicatori de monitorizare

Indicator	Valoare la începutul perioadei de implementare	Valoare la sfâr itul perioadei de implementare
Realizare		
Numar participanti:		
▪ numar de participanti la activitati de formare profesionala	0	180
▪ numar de participanti la actiuni de informare si difuzare de cunostinte	0	40
din care:		
• femei	0	50
• tineri sub 40 de ani	0	180
Tipul participantilor:		
▪ activi în agricultura	0	190



▪ activi în industria alimentara	0	20
▪ activi în silvicultura	0	10
Numar total de zile realizate de toti participantii (o zi echivaleaza cu 8 ore)		
▪ de pregatire profesionala	0	720
▪ de informare si difuzare de cunostinte	0	160
Rezultat		
Numar de participanti:		
▪ care au terminat cu succes formarea profesionala	0	170
▪ care au beneficiat de actiuni de informare si difuzare de cunostinte	0	30
din care:		
▪ femei	0	45
▪ tineri sub 40 de ani	0	170
Tipul participantilor:		
▪ activi în agricultura	0	180
▪ activi în industria alimentara	0	15
▪ activi în silvicultura	0	5

M sura – 112 „Instalarea tinerilor fermieri”

Obiectivul i raportul cu strategia de dezvoltare – miza interven iei :

Obiectivele generale ale m surii:

- Îmbun t irea i cre terea competitivit ii sectorului agricol prin promovarea instal rii tinerilor fermieri i sprijinirea procesului de



modernizare și conformitate cu cerințele pentru protecția mediului, igiena și bunăstarea animalelor, siguranța la locul de muncă;

- Îmbunătățirea managementului exploatareilor agricole prin reînnoirea generațiilor acestora, fructificarea populației active ocupate în agricultură.

Obiectivul specific al măsurii se referă la creșterea veniturilor exploatareilor conduse de tinerii fermieri.

Raportul cu strategia de dezvoltare:

Măsura 112 – „Instalarea tinerilor fermieri” este prioritară nr. I a Planului de Dezvoltare Locală - *Dezvoltarea economică a teritoriului și creșterea competitivității sectoarelor agricole și forestiere*, obiectivul 1 – *Sprijinirea procesului de modernizare a sectoarelor agricole și forestiere și îmbunătățirea managementului exploatareilor agricole și forestiere.*

Descrierea intervenției – domeniul de acoperire al măsurii :

Dezvoltarea unor proiecte în cadrul acestei măsuri este necesară în contextul:

- necesitatea încurajării tinerilor din teritoriul „Colinele Olteniei” să desfășoare activități agricole, dat fiind potențialul teritoriului în acest domeniu;
- împiedicării fenomenului de migrare a tinerilor către alte localități sau chiar în afara granițelor;
- susținerii locuitorilor dispuși să investească în teritoriul care consideră că agricultura va sta la baza dezvoltării economice a teritoriului;



- sprijinirii omerilor tineri din teritoriu înând cont de faptul c dezvoltarea economic local presupune folosirea resurselor umane locale, iar lipsa de corelare dintre cerere i oferta de munc constituie o important piedic în calea dezvolt rii economice;
- necesit ii îmbun t irii competitivit ii sectorului agricol;
- îmbun t irii vie ii sociale din teritoriu prin implicarea tinerilor în practicarea agriculturii.

Rela ia cu alte m suri:

Sprijinul acordat este complementar ac iunilor prev zute în cadrul altor m suri din Axa I (111 „Formare profesional , informare i difuzare de cuno tin e”, 121 „Modernizarea exploata iilor agricole”, 125 „Îmbun t irea i dezvoltarea infrastructurii legate de dezvoltarea i adaptarea agriculturii i silviculturii; 141 „Sprijinirea fermelor agricole de semi-subzisten ” i „143 „Furnizarea de servicii de consiliere i consultan pentru agricultori”) i din Axa II.

Rela ia cu alte programe/strategii/proiecte:

- *Cadrul Strategic Na ional de Referin 2007-2013* – stabile te ca i prioritate de dezvoltare *cre terea competitivit ii pe termen lung a economiei române ti*. În acest context, proiectele dezvoltate în cadrul acestei m suri vin în întâmpinarea obiectivelor i priorit ilor CSNR;
- *Strategia european pentru agricultur i dezvoltare rural* stipuleaz faptul c este necesar cre terea competitivit ii sectorului agricol, obiectiv ce poate fi atins prin dezvoltarea unor proiecte în cadrul acestei m suri;
- *Planul Na ional de Dezvoltare 2007-2013* – Prioritatea 5 stabilit în cadrul acestui document se refer la *Dezvoltarea economiei rurale i*



creșterea productivității în sectorul agricol. Astfel, obiectivul general al strategiei pentru agricultură, dezvoltare rurală și pescuit îl reprezintă dezvoltarea unei agriculturi competitive bazată pe cunoașterea și inițiativa privată, capabilă de o evoluție uniformă pe termen lung care să asigure un standard de viață decent și premisele realizării coeziunii economice și sociale la nivel național, regional și local. Conform documentului menționat, o măsură importantă pentru îmbunătățirea competitivității agricole o reprezintă și încurajarea tinerilor fermieri în practicarea unei agriculturi moderne, prin acordarea de facilități privind instalarea acestora și sprijinirea lor financiară pentru demararea activităților agricole și silvice;

- ***Strategia de Dezvoltare Regională 2007 – 2013*** – Prioritatea 5: *Dezvoltarea zonelor rurale și montane.*

Beneficiari:

Tipuri de beneficiari :

Privati:

- Persoana fizică ;
- Persoana fizică înregistrată și autorizată în conformitate cu prevederile Ordonanței de urgență a Guvernului nr. 44/2008, cu modificările și completările ulterioare:
 - individual și independent, ca persoane fizice autorizate;
 - ca întreprinzători titulari ai unei întreprinderi individuale;
- Asociații și administrator unic al unei Societăți cu răspundere limitată – SRL, înființată în baza Legii 31/1990, republicată, cu modificările și



complet rile ulterioare.

Evaluarea numărului: 16

Precizări privind acțiunile eligibile :

** Acțiuni imateriale :*

Tip de acțiuni eligibile : -

** Acțiuni materiale :*

Tip de acțiuni eligibile :

Producție de produse agricole ecologice și produse agricole convenționale, astfel:

- culturi de câmp (cereale, oleaginoase, culturi proteice, tehnice, culturi rădăcinoase câmp);
- horticultură (legume de grădină, flori, plante ornamentale, ciuperci);
- viticultură (vișe de vie pentru vin și struguri de masă);
- culturi permanente (fructe);
- creșterea animalelor pentru lapte;
- creșterea animalelor (excluzând laptele);
- granivore (porci și păsări);
- mixt (creșterea animalelor pentru lapte și carne/culturi vegetale și creșterea animalelor).

Cel puțin 30% din sprijinul acordat va fi investit pentru realizarea conformității cu standardele comunitare, modernizarea și dezvoltarea



exploatarea ei, astfel:

- construirea și/sau modernizarea echipamentelor utilizate pentru producția agricolă la nivel de fermă, incluzându-le și pe cele pentru protecția mediului;
- achiziționarea sau achiziționarea în leasing de tractoare noi, combine de recoltat, mașini, utilaje, instalații, echipamente și accesorii, echipamente și software specializate;
- achiziționarea de animale și după caz a cotei de producție;
- plantarea și replantarea plantelor perene;
- achiziționarea de teren pentru activități agricole.

Finanțare:

- Ajutorul public (FEADR + contribuție publică națională) : 100 %

Nr. de proiecte prevăzute	Cost total mediu	Estimarea costului total pe m sur	Contribuția FEADR - m sur	Contribuția publică națională	Contribuție privată
16	15.000 Euro	240.000 Euro	192.000 Euro	48.000 Euro	-
	65.635,5 RON	1.050.168 RON	840.134,4 RON	210.033,6 RON	-
			80%	20%	-



Indicatori de monitorizare

Indicator	Valoare la începutul perioadei de implementare	Valoare la sfârșitul perioadei de implementare
Realizare		
Numarul total de tineri fermieri sprijiniti pe tot parcursul implementării:	0	16
▪ din care femei	0	2
Volumul total al investițiilor (Euro)	0	210.000

Măsura – 121 „Modernizarea exploatarea agricole”

Obiectivul și raportul cu strategia de dezvoltare – miza intervenției :

Obiectivul general constă în creșterea competitivității sectorului agricol printr-o utilizare mai bună a resurselor umane și a factorilor de producție și îndeplinirea standardelor naționale și a standardelor comunitare.

Obiectivele specifice se referă la:

- Introducerea și dezvoltarea de tehnologii și procedee noi, diversificarea producției, ajustarea profilului, nivelului și calității producției la cerințele pieței, inclusiv a celei ecologice, precum și producerea și utilizarea energiei din surse regenerabile;
- Adaptarea exploatarea la standardele comunitare;
- Creșterea veniturilor exploatarea agricole sprijinite;



- Sprijinirea membrilor grupurilor de producători sau ai altor forme asociative în vederea încurajării fenomenului de asociere.

Raportul cu strategia de dezvoltare:

Măsura 121 – „Modernizarea exploatarea agricole” este sprijinită de prioritatea nr. I a Planului de Dezvoltare Locală - *Dezvoltarea economică a teritoriului și creșterea competitivității sectoarelor agricole și forestiere*, obiectivul 1 – *Sprijinirea procesului de modernizare a sectoarelor agricole și forestiere și îmbunătățirea managementului exploatarea agricole și forestiere.*

Descrierea intervenției – domeniul de acoperire al măsurii :

Oportunitatea dezvoltării de proiecte în cadrul acestei măsuri rezultă din:

- identificarea comunelor care alcătuiesc teritoriul potențialului GAL, în cadrul zonelor cu potențial agricol, ca localități cu potențial mediu/suficient pentru cultura vegetală și creșterea animalelor;
- necesitatea achiziției de mașini și echipamente agricole, conducând la creșterea productivității muncii, întrucât în prezent, în agricultură, se folosesc utilaje și echipamente neperformante;
- îmbunătățirea calității produselor agricole și îmbunătățirea condițiilor de lucru;
- diversificarea producției în funcție de cerințele pieței și în acord cu schimbările climatice, realizarea de noi produse și introducerea de noi tehnologii;
- derularea unor activități care presupun încurajarea locuitorilor din teritoriul de dezvoltare activități în domeniul zootehnic, cum ar fi: construirea și/sau modernizarea fermelor de taurine pentru producția



de lapte, respectiv achiziția de echipamente pentru producerea de furaje, instalații de muls, linii tehnologice de prelucrare și ambalare a produselor, dotări tehnice în scopul asigurării controlului calității la nivel de fermă. Activitatea este necesară mai ales în contextul în care creșterea animalelor nu mai reprezintă o prioritate pentru locuitorii din teritoriu;

- oportunitatea accesării de finanțare pentru înființarea plantațiilor de pomi fructiferi;
- încurajarea investițiilor pentru înființarea de culturi de specii forestiere cu ciclu de producție scurt și regenerare pe cale vegetativă, în scopul producerii de energie regenerabilă;
- înființarea culturilor ecologice de legume în teritoriul potențialului GAL.

Relația cu alte măsuri:

Sprejiniul acordat prin această măsură este complementar acțiunilor prevăzute în cadrul altor măsuri din Axa I (123 "Creșterea valorii adăugate a produselor agricole și forestiere", 142 „Înființarea grupurilor de producători”, 125 „Îmbunătățirea și dezvoltarea infrastructurii legate de dezvoltarea și adaptarea agriculturii și silviculturii”, 112 „Instalarea tinerilor fermieri”, 141 „Sprejinierea fermelor agricole de semi-subzistență”), Axa II, Axa III și Axa IV LEADER.

Relația cu alte programe/strategii/proiecte:

- *Cadrul Strategic Național de Referință 2007-2013* – stabilește ca o prioritate de dezvoltare creșterea competitivității pe termen lung a economiei românești. Proiectele dezvoltate în cadrul acestei măsuri vor contribui astfel la susținerea priorităților stabilite în cadrul



CSNR;

- *Strategia europeană pentru agricultură și dezvoltare rurală* stipulează faptul că este necesară creșterea competitivității sectorului agricol, obiectiv ce poate fi atins prin dezvoltarea unor proiecte în cadrul acestei măsuri;
- *Planul Național de Dezvoltare 2007-2013* - Prioritatea 5 stabilită în cadrul acestui document se referă la *Dezvoltarea economiei rurale și creșterea productivității în sectorul agricol*. Una dintre acțiunile propuse în cadrul acestei priorități se referă la *Modernizarea fermelor* prin acțiuni de reechipare a echipamentelor în vederea atingerii standardelor de calitate impuse de UE, ținând cont de faptul că nivelul investițional în agricultură este unul deficitar, aspect ce determină costuri de producție ridicate, precum și o calitate slabă a produselor obținute și în consecință o eficiență scăzută;
- *Strategia de Dezvoltare Regională 2007 – 2013* – Prioritatea 5: *Dezvoltarea zonelor rurale și montane*

Beneficiari:

Tipuri de beneficiari :

Privati:

- Persoana fizică ;
- Persoana fizică autorizată (înființată în baza legii 300/ 2004, cu modificările și completările ulterioare sau înființată în baza OUG nr. 44/ 16 aprilie 2008);
- Întreprinderi individuale (înființate în baza OUG nr. 44/16 aprilie



2008);

- Întreprinderi familiale (înființate în baza OUG nr. 44/16 aprilie 2008);
- Asociație familială (înființată în baza legii 300/2004, cu modificările și completările ulterioare);
- Societate în nume colectiv – SNC (înființată în baza Legii nr. 31/1990, cu modificările și completările ulterioare);
- Societate în comandită simplă – SCS (înființată în baza Legii nr. 31/1990, cu modificările și completările ulterioare);
- Societate pe acțiuni – SA (înființată în baza Legii nr. 31/1990, cu modificările și completările ulterioare);
- Societate în comandită pe acțiuni – SCA (înființată în baza Legii nr. 31/1990, cu modificările și completările ulterioare);
- Societate cu răspundere limitată – SRL (înființată în baza Legii nr. 31/1990, cu modificările și completările ulterioare);
- Societate comercială cu capital privat (înființată în baza Legii nr. 15/1990, cu modificările și completările ulterioare);
- Societate agricolă (înființată în baza Legii nr. 36/1991);
- Societate cooperativă agricolă (înființată în baza Legii nr. 1/2005);
- Grup de producători (recunoscut în baza Legii nr. 338/2005), doar cu condiția ca investițiile realizate să deservească interesele propriilor membri;
- Cooperativă agricolă (înființată în baza Legii nr. 566/2004), doar cu condiția ca investițiile realizate să deservească interesele propriilor membri.



Evaluarea numărului: 8

Precizări privind acțiunile eligibile :

* *Acțiuni imateriale :*

Tip de acțiuni eligibile: -

* *Acțiuni materiale :*

Tip de acțiuni eligibile :

- Construirea și/sau modernizarea clădirilor utilizate pentru producția agricolă, conform listei indicative a cheltuielilor eligibile;
- Construirea și/sau modernizarea infrastructurii rutiere interne sau de acces din domeniul agricol, inclusiv utilitățile și racorduri identificate ca necesare prin studiul de fezabilitate sau memoriul justificativ; la nivel de fermă, incluzând investițiile pentru respectarea standardelor comunitare și pe cele pentru protecția mediului și depozitarea îngrășămintelor;
- Construirea și/sau modernizarea fermelor de taurine pentru producția de lapte, ca de exemplu: echipamente pentru producerea de furaje, instalații de muls, linii tehnologice de prelucrare și ambalare a produselor, dotări tehnice în scopul asigurării controlului calității la nivel de fermă etc.
- Construirea și/sau modernizarea serelor, inclusiv a centralelor termice și instalațiilor de irigații, asigurarea utilităților în vederea respectării condițiilor de mediu;
- Achiziționarea sau achiziționarea în leasing de tractoare noi, combine de recoltat, mașini, utilaje, instalații, echipamente și accesorii,



echipamente și software specializate, identificate ca necesare prin studiul de fezabilitate sau memoriul justificativ;

- Achiziționarea sau achiziționarea în leasing de noi mijloace de transport specializate, necesare activității de producție, identificate ca necesare prin studiul de fezabilitate sau memoriul justificativ;
- Înlocuirea plantațiilor viticole din soiuri nobile ajunse la sfârșitul ciclului biologic de producție (minim 40 ani) și care nu sunt incluse în sistemul de restructurare / reconversie al plantațiilor de vi-de-vie sprijinit prin FEAGA în cadrul OCP vin și înființarea plantațiilor pentru struguri de masă ;
- Înființarea plantațiilor de pomi, arbuști fructiferi și cypuni;
- Înființarea pepinierelor de vi-de-vie, pomi fructiferi și arbuști, alți arbori;
- Investiții pentru producerea și utilizarea durabilă a energiei din surse regenerabile în cadrul fermei;
- Investiții pentru înființarea de culturi de specii forestiere cu ciclu de producție scurt și regenerare pe cale vegetativă, în scopul producerii de energie regenerabilă ;
- Investiții în apicultură, cu excepția celor realizate prin Programul Național Apicol;
- Investiții pentru procesarea produselor agricole la nivelul fermei, cuprinzând echipamente pentru vânzarea acestora, inclusiv depozitare, răcire etc.;
- Costurile generale ale proiectului, conform articolului nr. 55 din Regulamentul (CE) nr. 1974/2006, cum ar fi: taxe pentru arhitecti,



ingineri și consultanți, studii de fezabilitate, taxe pentru eliberarea certificatelor, avizelor și autorizațiilor necesare implementării proiectelor, așa cum sunt ele menționate în legislația națională, achiziționarea de patente și licențe (maxim 8% din valoarea totală eligibilă a proiectului, dacă proiectul prevede construcții și maxim 3% în cazul în care proiectul nu prevede realizarea construcțiilor);

- Investiții necesare adaptării exploatareii pentru agricultura ecologică ;
- Investițiile necesare realizării conformității cu standardele comunitare.

Finanțare:

- Ajutorul public (FEADR + contribuție publică națională) :40%

Nr. de proiecte prevăzute	Cost total mediu	Estimarea costului total pe m sur	Contribuția FEADR - m sur	Contribuția publică națională	Contribuția privată
8	100.000 Euro	800.000 Euro	256.000 Euro	64.000 Euro	480.000 Euro
	437.570 RON	3.500.560 RON	1.120.179,2 RON	280.044,8 RON	2.100.336 RON
			32%	8%	60%



Indicatori de monitorizare

Indicator	Valoare la începutul perioadei de implementare	Valoare la sfârșitul perioadei de implementare
Realizare		
Numar de exploatații care primesc sprijin pentru investiții Împartit în funcție de statutul juridic, gen: femei/barbati, categoria de vârstă a beneficiarului:	0	8
Volumul total al investițiilor (Euro) Împartit în funcție de:	0	800.000
▪ investiții în îmbunătățirea terenurilor, investiții în cladiri, în utilaje, alte investiții	0	400.000
▪ sector agricol	0	400.000
Rezultat		
Numar de exploatații care realizează/introduc noi produse și/sau noi tehnologii	0	3

Măsura 122 – „Îmbunătățirea valorii economice a pârurilor”

Obiectivul în raportul cu strategia de dezvoltare – miza intervenției :

Obiectivul general constă în creșterea valorii economice a pârurilor înănd cont de rolul multifuncțional și managementul durabil al pârurilor.

Obiectivele specifice ale măsurii se referă la:

- Îmbunătățirea structurii prin refacerea sau substituirea pârurilor slab



productive sau neconforme cu tipul natural fundamental de p dure, cum ar fi p durile de r înoase din afara arealului natural cu specii adapate mai bine condi iilor locale i cu rezisten ă mai bun ă împotriva factorilor d un tori naturali (doborâturi de vânt, atacuri de insecte etc);

- Achizi ionarea de echipamente i ma ini de t iere necesare pentru realizarea m surilor tehnice i a opera iilor necesare pân ă la vârsta exploatabilit ii (ex. r rituri, elagaj artificial, combaterea bolilor i d unatorilor);
- Achizi ionarea de echipamente i masini necesare lucr rilor silvice de exploatare cu impact redus asupra mediului, excep ie f când echipamentele ce realizeaz ă în acela i timp exploatarea i procesarea primar ă a materialului lemnos – cum sunt harvesterurile;
- Producerea de puie i forestieri de calitate pentru nevoile proprii prin înfiin area de pepiniere când sunt necesare lucr ri de împ durire în proprietatea forestier .

Raportul cu strategia de dezvoltare:

M sura 122 – „Îmbun t irea valorii economice a p durii” r spunde priorit ii nr. I – *„Dezvoltarea economic ă a teritoriului i cre terea competitivit ii sectoarelor agricol si forestier”*, obiectivul 1 – *Sprijinirea procesului de modernizare a sectoarelor agricol i forestier i îmbun t irea managementului exploata iilor agricole i forestiere* i obiectivul 2 – *Cre terea rentabilit ii economice a exploata iilor agricole i forestiere prin modernizarea sectoarelor de procesare i comercializare a produselor agricole i silvice* i priorit ii II – *„Îmbun t irea calit ii mediului înconjur tor în vederea dezvolt rii durabile a teritoriului „Colinele*



Olteniei” , obiectivul 1 – *Ameliorarea calitatii mediului înconjurător și diminuarea surselor de poluare*, din Planul de Dezvoltare Locală .

Descrierea intervenției – domeniul de acoperire al măsurii :

Necesitatea dezvoltării unor proiecte în cadrul acestei măsuri rezultă din:

- necesitatea creșterii valorii economice și ecologice a pădurilor din teritoriu;
- necesitatea înființării de pepiniere pentru producerea puieților forestieri de calitate superioară ;
- necesitatea îmbunătățirii structurii pădurilor artificiale și de productivitate redusă ;
- numărul mare de păduri restituite, ai căror proprietari dispun de mijloace și fonduri restrânse pentru aplicarea unor măsuri de management forestier eficient;
- protecția mediului înconjurător.

Relația cu alte măsuri:

Sprijinul acordat prin această măsură este complementar acțiunilor prevăzute în cadrul altor măsuri din Axa I (123 „Creșterea valorii adăugate a produselor agricole și forestiere”, 125 „Îmbunătățirea și dezvoltarea infrastructurii legate de dezvoltarea și adaptarea agriculturii și silviculturii” și 142 „Înființarea grupurilor de producători”), Axa II

Relația cu alte programe/strategii/proiecte:

- *Cadrul Strategic Național de Referință 2007-2013* – stabilește ca o prioritate de dezvoltare *creșterea competitivității pe termen lung a*



economiei românești.

- ***Strategia europeană pentru agricultură și dezvoltare rurală*** stipulează faptul că este necesară creșterea competitivității sectorului agricol, proiectele dezvoltate în teritoriu contribuind la atingerea acestui obiectiv;
- ***Politica și strategia de dezvoltare a sectorului forestier din România***
– al cărui obiectiv fundamental îl reprezintă dezvoltarea sectorului forestier în scopul creșterii contribuției acestuia la ridicarea nivelului calității vieții, pe baza gestionării durabile a pădurilor.

Beneficiari:

Tipuri de beneficiari :

- proprietari privați de pădure, persoane fizice sau juridice și asociații ale acestora;
- forme asociative ale proprietarilor de pădure (composesorate, obște de moșneni, obște rezesite, păduri gospodărești și altele) – constituite în baza Legii 1/2000, art. 26;
- comune, orașe și municipii de întoarcere de pădure sau asociațiile acestora;
- instituții de cultură în vârstă de întoarcere de pădure și asociațiile acestora;
- asociații mixte de proprietari de pădure din oricare din categoriile de mai sus.

Evaluarea numărului: 3



Precizări privind acțiunile eligibile :

** Acțiuni imateriale :*

Tip de acțiuni eligibile : -

** Acțiuni materiale :*

A. Indiferent de suprafața de pământ dure:

- costuri pentru refacerea arboretelor slab productive și substituirea celor derivate: achiziționarea materialului de plantat și instalarea culturilor;
- costuri pentru echipamente necesare realizării lucrărilor de îngrijire și conducerea arboreturilor prevăzute în planurile de amenajare, inclusiv ritura pre-comercială ;
- costuri generale ale proiectului reprezentând: taxe pentru arhitecți, ingineri și consultanți, proiecte tehnice, achiziționarea de patente și licențe, în procent de maximum 10% din valoarea total eligibilă a proiectului, dar nu mai mult de 5% pentru proiecte care includ numai achiziții de echipamente.

B. Pentru suprafețe de pământ dure mai mari de 10 ha, se adaugă :

- costuri pentru achiziționarea de măști, echipamente și materiale pentru suprafețele incluse în Catalogul Național al materialelor forestiere de reproducere și în suprafețele desemnate pentru conservarea resurselor genetice forestiere;
- costuri pentru echipamente în vederea creșterii nivelului de acces temporare în interiorul arboretelor, pentru facilitarea executării lucrărilor silvice prevăzute în planurile de amenajare;
- costuri pentru achiziționarea de măști, echipamente (ex.: măști de



plantat, ferstraie mecanice, ma ini de împr tiat insecticide, pesticide, etc.) pentru realizarea lucr rilor de îngrijire i conducere a arboretelor prev zute în planurile de amenajare (ex.: plant ri, descople iri, cur iri, combatere boli i d un tori etc.) ;

- costuri pentru înfiin area de pepiniere forestiere, inclusiv achizi ionarea de ma ini, echipamente pentru producerea de material forestier de reproducere de calitate, numai în cazuri excep ionale, cum sunt acelea ca pepiniera, s fac parte din exploata ia forestier (pe terenuri din fond forestier) i produc ia ob inut s fie valorificat majoritar în fondul forestier propriu.

C. Pentru suprafe e de p dure mai mari de 100 ha sau pentru asocia ii care de in suprafe e mai mari de 100 ha, se adaug :

- costuri pentru achizi ionarea de echipamente i ma ini necesare pentru activitatea de exploatare care au impact redus asupra mediului, altele decât ma inile complexe cum ar fi harvesterurile.

D. Pentru suprafe e de p dure mai mari de 1.000 ha, se adaug :

- costuri pentru achizi ionarea de echipamente hardware i software necesare pentru elaborarea documenta iei tehnice cerute de reglement rile forestiere în vigoare.



Finanare:

- Ajutorul public (FEADR + contribuție public național) : 50 %

Nr. de proiecte prev zute	Cost total mediu	Estimarea costului total pe m sur	Contribu ia FEADR - m sur	Contribu ia public naional	Contribu ia privat
3	40.000 Euro	120.000 Euro	48.000 Euro	12.000 Euro	60.000 Euro
	175.028 RON	525.084 RON	210.033,6 RON	52.508,4 RON	262.542 RON
			40%	10%	50%

Indicatori de monitorizare

Indicator	Valoare la începutul perioadei de implementare	Valoare la sfâr itul perioadei de implementare
Realizare		
Num rul de exploata ii forestiere sprijinite	0	3
Împartit în func ie de tipul de proprietar:		
• proprietari priva i - individuali sau asocia ii	0	3
• municipalit i- individuali sau asocia ii	0	0
• al ii	0	0
Volumul total al investi iilor	0	120.000
Împ r it în func ie de tipul de proprietar:		
• proprietari priva i - individual sau asocia ii	0	120.000
• municipalit i- individual sau asocia ii	0	0



• al ii	0	0
Num rul de exploata ii care introduc noi produse i/sau tehnologii	0	1

M sura -123 – „Cre terea valorii ad ugate a produselor agricole i forestiere”

Obiectivul i raportul cu strategia de dezvoltare – miza interven iei :

Obiectivul general const în cre terea competitivit ii întreprinderilor de procesare agroalimentare i forestiere, prin îmbun t irea performan ei generale a întreprinderilor din sectorul de procesare i marketing a produselor agricole i forestiere, printr-o mai bun utilizare a resurselor umane i a altor factori de produc ie.

Obiectivele specifice ale m surii sunt:

- Introducerea i dezvoltarea de tehnologii i procedee pentru ob inerea de noi produse agricole i forestiere competitive;
- Adaptarea întreprinderilor la noile standarde comunitare atât în etapa de procesare cât i în cea de distribu ie a produselor ob inute;
- Îmbun t irea veniturilor întreprinderilor sprijinite prin cre terea valorii ad ugate a produselor agricole;
- Cre terea valorii ad ugate a produselor forestiere precum i a eficien ei economice a activit ii microîntreprinderilor, prin dezvoltarea i modernizarea echipamentelor, proceselor i



tehnologiilor de prelucrare.

Raportul cu strategia de dezvoltare:

Măsura 123 – „Creșterea valorii adăugate a produselor agricole și forestiere” este prioritară nr. I a Planului de Dezvoltare Local - *Dezvoltarea economică a teritoriului și creșterea competitivității sectoarelor agricole și forestiere*, obiectivul 1 – *Sprijinirea procesului de modernizare a sectoarelor agricole și forestiere și îmbunătățirea managementului exploatareilor agricole și forestiere* și obiectivul 2 – *Creșterea rentabilității economice a exploatareilor agricole și forestiere prin modernizarea sectoarelor de procesare și comercializare a produselor agricole și silvice.*

Descrierea intervenției – domeniul de acoperire al măsurii :

Necesitatea dezvoltării unor proiecte în cadrul acestei măsuri rezultă din:

- necesitatea încurajării tinerilor și a familiilor care pleacă în căutarea unui loc de muncă în afara teritoriului sau în afara țării și dezvoltarea activităților agricole în teritoriu, înăuntru cont de potențialul pe care acesta îl prezintă ;
- crearea de noi locuri de muncă , înăuntru cont de necesitatea integrării pe piața muncii a șomerilor din teritoriu;
- necesitatea aplicării tehnologiilor moderne și inovative, a transferului de know-how, a eficienței pentru a valorifica la maxim potențialul teritoriului în scopul îmbunătățirii performanței economice și a competitivității sectorului de procesare și a marketingului produselor agricole, rezultând astfel produse agricole mai multe, calitative și mai ieftine, ceea ce conduce implicit la creșterea puterii economice a



populației din teritoriul, îmbunătățirea calității vieții și a stabilității sociale;

- creșterea ponderii energiei obținute din resurse regenerabile prin susținerea investițiilor pentru valorificarea resurselor energetice solare, cu precădere a investițiilor în captatori solari termali și fotovoltaici sau biomasă.

Relația cu alte măsuri:

Sprijinul acordat prin această măsură este complementar acțiunilor prevăzute în cadrul altor măsuri din Axa I (121 „Modernizarea exploatareilor agricole”, 122 „Îmbunătățirea valorii economice a pământului”, 125 „Îmbunătățirea și dezvoltarea infrastructurii legate de dezvoltarea și adaptarea agriculturii și silviculturii” și 142 „Înființarea grupurilor de producători”), Axa III și Axa IV LEADER.

Relația cu alte programe/strategii/proiecte:

- *Cadrul Strategic Național de Referință 2007-2013* – stabilește ca o prioritate de dezvoltare creșterea competitivității pe termen lung a economiei românești. Proiectele dezvoltate în cadrul acestei măsuri vor contribui astfel la susținerea priorităților stabilite în cadrul CSNR;
- *Strategia europeană pentru agricultură și dezvoltare rurală* stipulează faptul că este necesară creșterea competitivității sectorului agricol, obiectiv ce poate fi atins prin dezvoltarea unor proiecte în cadrul acestei măsuri;
- *Planul Național de Dezvoltare 2007-2013* - Prioritatea 5 stabilită în cadrul acestui document se referă la *Dezvoltarea economiei rurale și creșterea productivității în sectorul agricol*. Una dintre acțiunile



proapse în cadrul acestei priorități constă în *Creșterea valorii adugate a producției agricole și forestiere* prin utilizarea unui sistem competitiv de prelucrare și marketing al produselor agro-alimentare și silvice;

- *Strategia de Dezvoltare Regională 2007 – 2013* – Prioritatea 5: *Dezvoltarea zonelor rurale și montane.*

Beneficiari:

Tipuri de beneficiari:

Privati:

- Persoane fizice autorizate;
- Micro-întreprinderi și Întreprinderi Mici și Mijlocii – definite în conformitate cu Recomandarea (CE) nr. 361/2003, respectiv în conformitate cu Legea nr. 346/2004, cu modificările și completările ulterioare;
- Alte întreprinderi care nu sunt micro-întreprinderi, întreprinderi mici și mijlocii, care au mai puțin de 750 angajați sau cu o cifră de afaceri care nu depășește 200 milioane Euro – definite în conformitate cu art. 28 din Regulamentul (CE) nr. 1698/2005;
- Cooperative agricole de procesare a produselor agricole – constituite conform Legii nr. 566/2004;
- Societăți cooperative de valorificare – constituite conform Legii nr. 1/2005;
- Asociații familiale – constituite conform Legii nr. 300/2004 cu modificările și completările ulterioare sau înființate în baza OUG nr.



44/16 aprilie 2008;

- Grupuri de producători constituite conform Ordonanței nr. 37/2005 cu modificările și completările ulterioare, care au ca scop comercializarea în comun a produselor agricole și silvice și apar în următoarele forme juridice :
 - societăți comerciale - constituite conform Legii nr. 31/1990;
 - cooperative agricole de procesare a produselor agricole, constituite conform Legii nr. 566/2004.

Evaluarea numărului: 15

Precizări privind acțiunile eligibile :

** Acțiuni imateriale :*

Tip de acțiuni eligibile :

- Organizarea și implementarea sistemelor de management a calității și de siguranță alimentară, dacă sunt în legătură cu investițiile corporale ale proiectului;
- Cumpărarea de tehnologii (know-how), achiziționarea de patente și licențe pentru pregătirea implementării proiectului;
- Costurile generale ale proiectului conform articolului nr. 55 din Regulamentul Comisiei (CE) nr. 1974/2006, cum ar fi: taxe pentru arhitecți, ingineri și consultanți, studii de fezabilitate, taxe pentru eliberarea certificatelor, avizelor și autorizațiilor necesare implementării proiectelor, așa cum sunt ele menționate în legislația națională, pentru pregătirea implementării proiectului (maxim 8% din valoarea totală eligibilă a proiectului, dacă proiectul prevede și



construc ii i maxim 3% în cazul în care proiectul nu prevede realizarea construc iilor);

- Achizi ionarea de software, identificat ca necesar prin studiul de fezabilitate sau memoriul justificativ.

** Ac iuni materiale :*

Tip de ac iuni eligibile :

- Construc ii noi i/ sau modernizarea cl dirilor folosite pentru procesul de produc ie, inclusiv construc ii destinate protec iei mediului, infrastructur intern i utilit i, precum i bran amente i racorduri necesare proiectelor;
- Construc ii noi i/ sau moderniz ri pentru depozitarea produselor, inclusiv depozite frigorifice en-gross;
- Achizi ionarea sau achizi ionarea în leasing de noi utilaje, instala ii, echipamente, aparate i costuri de instalare;
- Investi ii pentru îmbun t irea controlului intern al calit ii materiei prime, semifabricatelor, produselor i subproduselor ob inute în cadrul unit ilor de procesare i marketing;
- Investi ii pentru producerea i utilizarea energiei din surse regenerabile;
- Achizi ionarea sau achizi ionarea în leasing de noi mijloace de transport specializate, necesare activit ii de produc ie i identificate ca necesare prin studiul de fezabilitate sau memoriul justificativ.

Sectoare de interven ii:

- lapte i produse lactate; carne, produse din carne i ou ;



- cereale;
- legume, fructe și cartofi;
- semințe oleaginoase;
- miere de albine;
- vin.

Finanțare:

- Ajutorul public (FEADR + contribuție publică națională) : 50%

Nr. de proiecte prevăzute	Cost total mediu	Estimarea costului total pe m sur	Contribuția FEADR - m sur	Contribuția publică națională	Contribuția privată
15	50.000	750.000 Euro	300.000 Euro	75.000 euro	375.000 Euro
	218.785 RON	3.281.775 RON	1.312.710 RON	328.177,5 RON	1.640.887,5 RON
			40%	10%	50%



Indicatori de monitorizare

Tip de indicator	Indicator	Valoare înainte de perioada de implementare	Valoare dup perioada de implementare
Realizare	Num rul total al întreprinderilor Împ r ite în func ie de: ▪ dimensiunea acestora i sectorul de activitate - micro-întreprinderi - IMM - altele(grupuri de producatori)	0 0 0 0	15 5 2 8
	Volumul total al investițiilor (euro) Împartite în funcție de: ▪ dimensiunea acestora - micro-întreprinderi - IMM - altele	0 0	750.000 250.000 150.000 350.000
	Num rul de întreprinderi care introduc produse noi i/sau tehnici noi Împ r ite în func ie de: ▪ reorganizarea produc iei din care: <i>pentru produsele agricole</i> - produse noi		4 2 1 1 2



- tehnologii noi <i>pentru produsele forestiere</i>		1
- produse noi - tehnologii noi		1
Număr de întreprinderi sprijinite care apar în formelor asociative		8 (apx. 60% din total)

Măsura 141 – „Sprijinirea fermelor agricole de semi – subzistență”

Obiectivul în raportul cu strategia de dezvoltare – miza intervenției :

Obiectivul general constă în creșterea competitivității exploatarelor agricole în curs de restructurare pentru facilitarea rezolvării problemelor legate de tranziție, având în vedere faptul că sectorul agricol și economia rurală sunt expuse presiunii concurențiale a pieței unice.

Obiectivele specifice ale măsurii se referă la:

- Creșterea volumului producției destinate comercializării pentru ca fermele de semi-subzistență să devină viabile economic;
- Diversificarea producției în funcție de cerințele pieței și introducerea de noi produse.

Raportul cu strategia de dezvoltare:

Măsura 141 – „Sprijinirea fermelor agricole de semi – subzistență” reprezintă prioritatea nr. I a Planului de Dezvoltare Locală - *Dezvoltarea economică a teritoriului și creșterea competitivității sectoarelor agricole și*



forestier, obiectivul 2 – *Creșterea rentabilității economice a exploatarea iilor agricole și forestiere prin modernizarea sectoarelor de procesare și comercializare a produselor agricole și silvice* și obiectivul 3 – *Viabilizarea economică a fermelor comerciale și de semi-subzistență*.

Descrierea intervenției – domeniul de acoperire al măsurii :

Importanța dezvoltării unor proiecte în cadrul acestei măsuri rezultă din:

- dezvoltarea unei agriculturi performante și viabil economic;
- necesitatea creșterii de noi locuri de muncă ;
- încurajarea locuitorilor în ideea angrenării acestora în activități agricole, ca urmare a potențialului pe care teritoriul îl prezintă .

Relația cu alte măsuri:

Sprijinul acordat acestei măsuri este complementar acțiunilor prevăzute în cadrul altor măsuri din Axa I (111 „Formare profesională, informare și difuzare de cunoștințe”, 121 „Modernizarea exploatarea iilor agricole”, 142 „Înființarea grupurilor de producători”, 143 „Furnizarea de servicii de consiliere și consultanță pentru agricultori”), din Axa II și Axa III.

Relația cu alte programe/strategii/proiecte:

- *Cadrul Strategic Național de Referință 2007-2013* – stabilește ca o prioritate de dezvoltare *creșterea competitivității pe termen lung a economiei românești*. Proiectele dezvoltate în cadrul acestei măsuri vor contribui astfel la susținerea priorităților stabilite în cadrul CSNR;
- *Strategia europeană pentru agricultură și dezvoltare rurală* stipulează faptul că este necesară creșterea competitivității sectorului



agricol, proiectele dezvoltate în teritoriu contribuind la atingerea acestui obiectiv;

- ***Planul Național de Dezvoltare 2007-2013*** – Prioritatea 5 stabilit în cadrul acestui document se referă la *Dezvoltarea economiei rurale și creșterea productivității în sectorul agricol*. În cadrul sub-priorității *Creșterea competitivității economiei agro-alimentare și silvice prin adaptarea ofertei la cerințele pieței*, una dintre acțiunile propuse se referă la *Sprijinirea fermelor de semi-subzistență pentru a deveni viabile*, în contextul în care exploatarea agricolă din România sunt în marea lor majoritate de dimensiuni mici, fragmentate, slab dotate și înregistrează randamente reduse. Astfel, sprijinul financiar pentru proiectele dezvoltate în cadrul acestei măsuri se va concentra pe acele ferme de semi-subzistență care, pe baza unui plan de afaceri își vor demonstra capacitatea de a deveni entități viabile, competitive pe piață, prin îmbunătățirea calității produselor, a sistemului de comercializare etc.
- ***Strategia de Dezvoltare Regională 2007 – 2013*** – Prioritatea 5: *Dezvoltarea zonelor rurale și montane*.

Beneficiari:

Tipuri de beneficiari :

Privati:

- persoanele fizice în vârstă de până la 62 de ani (neîmpliniți la data depunerii Cererii de finanțare), care desfășoară activități economice, în principal activități agricole.



Evaluarea numărului: 16

Precizări privind acțiunile eligibile :

* Acțiuni imateriale :

* Acțiuni materiale :

Sprijinul acordat are ca scop dezvoltarea exploatareii agricole care produc în principal produse agricole vegetale și animale (materie primă) pentru consumul uman și hrana animalelor. Principiul finanțării nerambursabile este acela al acordării unei sume fixe anuale, în vederea adaptării fermelor de semi-subzistență la condițiile pieței și transformării acestora în ferme comerciale.

Finanțare:

- Ajutorul public (FEADR + contribuție publică națională) : 100 %

Nr. de proiecte prevăzute	Cost total mediu	Estimarea costului total pe m sur	Contribuția FEADR - m sur	Contribuția publică națională	Contribuția privată
16	7.500 Euro	120.000 Euro	96.000 Euro	24.000 Euro	-
	32.817,75 RON	525.084 RON	420.067,2 RON	105.016,8 RON	-
			80%	20%	-



Indicatori de monitorizare

Indicator	Valoare la începutul perioadei de implementare	Valoare la sfârșitul perioadei de implementare
Realizare		
Numar total de ferme de semi-subzistenta sprijinite Împartite în functie de: ▪ dimensiunea fermei	0	16
Rezultat		
Numar ferme intrate pe piata	0	7

Măsura 142 – „Înființarea grupurilor de producători”

Obiectivul în raportul cu strategia de dezvoltare – miza intervenției :

Obiectivul general constă în creșterea competitivității sectoarelor primare agricol și silvic, prin dezvoltarea echilibrată a relațiilor dintre producători și sectoarele de procesare și comercializare, precum și adaptarea producției din punct de vedere calitativ și cantitativ la cerințele consumatorilor.

Obiectivul specific al măsurii este încurajarea înființării grupurilor de producători din sectorul agricol și silvic în vederea obținerii de produse de calitate care îndeplinesc standardele comunitare, prin aplicarea unor tehnologii de producție unitare și sprijinirea accesului la piața propriilor



membri.

Raportul cu strategia de dezvoltare:

*M sura 142 – „Înfiin area grupurilor de produc tori” r spunde priorit ii nr. I a Planului de Dezvoltare Local - **Dezvoltarea economic a teritoriului i cre terea competitiv it ii sectoarelor agricol si forestier**, obiectivul 2 – **Cre terea rentabilit ii economice a exploata iilor agricole i forestiere prin modernizarea sectoarelor de procesare i comercializare a produselor agricole i silvice** i obiectivul 3 – **Viabilizarea economic a fermelor comerciale i de semi-subzisten** .*

Descrierea interven iei – domeniul de acoperire al m surii :

Dezvoltarea unor proiecte în cadrul acestei m suri este necesar în contextul în care:

- sectorul agricol la nivel local se poate dezvolta crescând standardele produselor locale;
- înfiin area grupurilor de produc tori este necesar în cadrul dezvolt rii competitiv it ii sectorului agricol;
- cre terea calit ii produselor agricole.

Rela ia cu alte m suri:

Sprijinul acordat în cadrul acestei m suri este complementar sprijinului acordat prin alte m suri din cadrul Axei I (111 „Formare profesional , informare i difuzare de cunostin e”, 121 “Modernizarea exploata iilor agricole”, 123 “Cresterea valorii ad ugate a produselor agricole si forestiere”, 125 “Îmbun t irea i dezvoltarea infrastructurii legate de dezvoltarea i adaptarea agriculturii i silviculturii”, 141 „Sprijinirea



fermelor agricole de semi-subzistență”, 143 „Furnizarea de servicii de consiliere și consultanță pentru agricultori”), Axei II, Axei III și Axei IV LEADER.

Relația cu alte programe/strategii/proiecte:

- ***Cadrul Strategic Național de Referință 2007-2013*** – în cadrul căruia una dintre prioritățile stabilite reprezintă creșterea competitivității pe termen lung a economiei românești. În acest context, proiectele dezvoltate în cadrul acestei măsuri vin în întâmpinarea obiectivelor și priorităților CSNR;
- ***Strategia europeană pentru agricultură și dezvoltare rurală*** stipulează faptul că este necesară creșterea competitivității sectorului agricol, obiectiv care poate fi atins prin dezvoltarea unor proiecte în cadrul acestei măsuri;
- ***Planul Național de Dezvoltare 2007-2013*** – Prioritatea 5 stabilită în cadrul acestui document se referă la *Dezvoltarea economiei rurale și creșterea productivității în sectorul agricol*. Una dintre acțiunile stabilite în cadrul acestei priorități se referă la *Stimularea constituirii și funcționării grupurilor de producători*, în scopul apariției unor exploatare de dimensiuni optime care să contribuie la stabilizarea populației în mediul rural, la crearea de noi locuri de muncă pentru locuitorii din spațiul rural, precum și la creșterea atractivității vieții în spațiul rural;
- ***Strategia de Dezvoltare Regională 2007 – 2013*** – Prioritatea 5: *Dezvoltarea zonelor rurale și montane*.



Beneficiari:

Tipuri de beneficiari :

Priva i:

- Societ i comerciale, conform Legii nr. 31/1990 republicat , cu modific rile i complet rile ulterioare;
- Societ i agricole i alte forme de asociere în agricultur , conform Legii nr. 36/1991 cu modific rile i complet rile ulterioare;
- Asocia ii conform Ordonan ei Guvernului nr. 26/2000 cu privire la asocia ii i funda ii, aprobat cu modific ri i complet ri prin Legea nr. 246/2005;
- Cooperative agricole, conform Legii coopera iei agricole nr. 566/2004;
- Orice alt form juridic de asociere, conform legisla iei în vigoare.

Evaluarea num rului: 3

Preciz ri privind ac iunile eligibile :

** Ac iuni imateriale :*

Tip de ac iuni eligibile: -

** Ac iuni materiale :*

1. Sectorul agricol:

- culturi de câmp (cereale, oleaginoase, culturi proteice, tehnice, culturi r d cinoase câmp);
- horticultur (flori, plante ornamentale);



- viticultur (vi de vie pentru vin);
- cre terea animalelor pentru lapte;
- cre terea animalelor (excluzând laptele);
- granivore (porci și păsări);
- mixt (cre terea animalelor pentru lapte și carne/culturi vegetale și cre terea animalelor).

2.Sectorul forestier:

- produse lemnoase;
- produse nelemnoase.

Finanare:

- Ajutorul public (FEADR + contribuție public național) : 100 %

Nr. de proiecte prev zute	Cost total mediu	Estimarea costului total pe m sur	Contribu ia FEADR - m sur	Contribu ia public na ional	Contribu ia privat
3	39.000 Euro	117.000 Euro	93.600 Euro	23.400 Euro	-
	170.652,3 RON	511.956,9 RON	409.565,52 RON	102.391,38 RON	-
			80%	20%	-



Indicatori de monitorizare

Indicator	Valoare la începutul perioadei de implementare	Valoare la sfârșitul perioadei de implementare
Realizare		
Numar total de grupuri de producatori sprijinite,	0	3
din care pentru produse ecologice	0	1
Sectorul vegetal		2
▪ culturi de câmp		1
▪ horticultura		1
▪ viticultura		0
Sectorul de crestere a animalelor		1
▪ cresterea animalelor pentru lapte		1
▪ cresterea animalelor (excluzând laptele)		0
▪ granivore (porci si pasari)		1
Mixt		0
Rezultat		
Numar de ferme de semi-subzistenta membre în grupurile de producatori, intrate pe piata	0	2



Măsura - 312 „Sprijin pentru crearea și dezvoltarea de micro-întreprinderi”

Obiectivul și raportul cu strategia de dezvoltare – miza intervenției :

Obiectivul general constă în dezvoltarea durabilă a economiei rurale prin încurajarea activităților non-agricole, în scopul creșterii numărului de locuri de muncă și a veniturilor adiționale.

Obiectivele specifice se referă la:

- Crearea și menținerea locurilor de muncă în spațiul rural;
- Creșterea valorii adugate în activități non-agricole;
- Crearea și diversificarea serviciilor pentru populația rurală prestate de către micro-întreprinderi.

Raportul cu strategia de dezvoltare:

Măsura 312 – „Sprijin pentru crearea și dezvoltarea de micro-întreprinderi” răsfrânge prioritatea nr. III a Planului de Dezvoltare Locală – *Creșterea calității vieții în mediul rural și promovarea diversificării activităților non-agricole*, obiectivul 1 – *Diversificarea activităților economice non-agricole și sprijinirea micilor întreprinderi*, în vederea creșterii numărului de locuri de muncă și a veniturilor în spațiul rural.

Descrierea intervenției – domeniul de acoperire al măsurii :

Dezvoltarea unor proiecte în cadrul acestei măsuri este necesară în contextul:



- necesitatea creșterii și menținerii locurilor de muncă prin crearea de micro-întreprinderi;
- necesitatea dezvoltării economice a teritoriului prin crearea de micro-întreprinderi precum și dezvoltarea celor existente în sectorul non-agricol din teritoriu;
- încurajarea activităților meșteugărești din teritoriu, ținând cont de practicarea activităților tradiționale;
- încurajarea inițiativelor de afaceri.

Relația cu alte măsuri:

Srijinul acordat în cadrul acestei măsuri este complementar srijinului acordat prin alte măsuri din cadrul Axei I (123 “Cresterea valorii adugate a produselor agricole și forestiere”) și Axei III (313 „Încurajarea activităților turistice”).

Relația cu alte programe/strategii/proiecte:

- *Cadrul Strategic Național de Referință 2007-2013* – stabilește ca o prioritate de dezvoltare creșterea competitivității pe termen lung a economiei românești. În acest context, proiectele dezvoltate în cadrul acestei măsuri vin în întâmpinarea obiectivelor și priorităților CSNR;
- *Planul Național de Dezvoltare 2007-2013* – Prioritatea 5 stabilită în cadrul acestui document se referă la *Dezvoltarea economiei rurale și creșterea productivității în sectorul agricol*. Una dintre acțiunile stabilite se referă la creșterea standardelor de viață în zonele rurale prin diversificarea activităților rurale, stimularea activităților non-agricole și dezvoltarea de micro-întreprinderi, oferind astfel posibilități de noi locuri de muncă, dar și o piață de desfacere a



produselor agricole brute;

- *Strategia de Dezvoltare Regională 2007 – 2013 – Prioritatea 5: Dezvoltarea zonelor rurale și montane.*

Beneficiari:

Tipuri de beneficiari :

Privati:

- **Micro-întreprinderile:** (având mai puțin de 10 angajați și care realizează o cifră de afaceri anuală netă sau de active totale în valoare de până la 2,0 milioane Euro echivalent în lei);
- **Persoane fizice (neregistrate ca agenți economici)** - care se vor angaja până la data semnării contractului de finanțare și se autorizează cu un statut minim de persoană fizică autorizată și funcționează ca microîntreprinderi.

Evaluarea numărului: 6

Precizări privind acțiunile eligibile :

** Acțiuni imateriale :*

- Investiții necorporale (software, patente, licențe etc.), inclusiv achiziționarea în leasing a acestora.

** Acțiuni materiale :*

- Investiții corporale (construcția, modernizarea, extinderea clădirilor în scop productiv – pentru efectuarea activității vizate de proiect – precum și construcția de clădiri pentru marketingul produselor proprii; dotarea aferentă cu echipamente, utilaje etc., inclusiv achiziționarea în



leasing a acestora).

În cadrul M surii 312 se pot realiza urm toarele tipuri de investi ii:

i. Investi ii în activit i non-agricole productive cum ar fi:

- Industria u oar (articole de piel rie, înc l minte, lân , blan , tricotaje, produse de uz gospod resc, produse odorizante etc.);
- În activit i de procesare industrial a produselor lemnoase – începând de la stadiul de cherestea (ex. mobil);
- Mecanic fin , asamblare ma ini, unelte i obiecte casnice, producerea de ambalaje etc.

ii. Investi ii pentru dezvoltarea activit ilor me te ug re ti, de artizanat i a altor activit i tradi ionale non-agricole cu specific local (prelucrarea fierului, lânii, ol ritual, brodatul, confec ionare instrumente muzicale tradi ionale etc.), precum i marketingul acestora (mici magazine de desfacere a propriilor produse ob inute din aceste activit i).

iii. Servicii pentru popula ia rural cum ar fi:

- Servicii de croitorie, frizerie, cizm rie;
- Servicii de conectare i difuzare internet;
- Servicii de mecanizare, transport (altele decât achizi ia mijloacelor de transport) protec ie fitosanitar , îns mân are artificial a animalelor, servicii sanitar-veterinare;
- Servicii repara ii ma ini, unelte i obiecte casnice.

iv. Investi ii în producerea de energie regenerabil

- Achizi ionarea de echipamente de producere a energiei din alte surse regenerabile decât biocombustibili.



Finan are:

- Ajutorul public (FEADR + contribu ie public na ional) : 70 %

Nr. de proiecte prev zute	Cost total mediu	Estimarea costului total pe m sur	Contribu ia FEADR - m sur	Contribu ia public na ional	Contribu ia privat
6	35.000 Euro	210.000 Euro	117.600 Euro	29.400 Euro	63.000 Euro
	153.149,5 RON	918.897 RON	514.582,32 RON	128.645,58 RON	275.669,1 RON
			56%	14%	30%

Indicatori de monitorizare

Indicator	Valoare la începutul perioadei de implementare	Valoare la sfâr itul perioadei de implementare
Realizare		
Numarul total de micro-întreprinderi sprijinite	0	6
Împartite în functie de:		
▪ statutul juridic (persoane fizice, persoane juridice)	0	6
▪ categoria de vârstă (≥ 25)	0	6
▪ gen:		
- femei	0	1
- b rba i	0	4



▪ tipul micro-întreprinderii:		
- nou înfiintata		2
- existenta		3
Volumul total al investitiei	0	180.000
Rezultat		
Numarul brut de locuri de munca create	0	10

M sura – 322 „Renovarea, dezvoltarea satelor, îmbunatatirea serviciilor de baza pentru economia si populatia rurala si punerea în valoare a mostenirii rurale”

Obiectivul i raportul cu strategia de dezvoltare – miza interveniei :

Obiectivul general constă în renovarea, dezvoltarea satelor, îmbunatatirea serviciilor de baza pentru economia si populatia rurala si punerea în valoare a mostenirii rurale.

M sura 322 are ca obiective:

- Îmbun t irea infrastructurii fizice de baz în spatiul rural;
- Îmbun t irea accesului la serviciile publice de baz pentru popula ia rural ;
- Cre terea num rului de sate renovate;
- Cre terea num rului de obiective de patrimoniu din spatiul rural sprijinite.

Raportul cu strategia de dezvoltare:

M sura 322 – „Renovarea, dezvoltarea satelor, îmbunatatirea serviciilor



de baza pentru economia si populatia rurala si punerea în valoare a mostenirii rurale” r spunde priorit ii nr. III a Planului de Dezvoltare Local – *Cre terea calit ii vie ii în mediul rural i promovarea diversific rii activit ilor non-agricole*, obiectivul 2 – *Cre terea atractivit ii spa iului rural* i obiectivul 3 – *Îmbun t irea calit ii mediului socio-cultural i organizarea eficient a teritoriului*.

Descrierea interven iei – domeniul de acoperire al m surii :

Dezvoltarea unor proiecte în cadrul acestei m suri este necesar în contextul:

- necesit ii cre terii calit ii vie ii, a mediului socio-cultural i sporirii atractivit ii zonelor rurale;
- necesit ii îmbun t irii calit ii infrastructurii fizice rurale de baz , cu un impact major pentru dezvoltarea spa iului rural din teritoriul GAL-ului.

Rela ia cu alte m suri:

Sprijinul acordat în cadrul acestei m suri este complementar sprijinului acordat prin alte m suri din cadrul Axei I (125 “Îmbun t irea i dezvoltarea infrastructurii legate de dezvoltarea i adaptarea agriculturii i silviculturii”) i din Axa III (313 „Încurajarea activit ilor turistice”).

Rela ia cu alte programe/strategii/proiecte:

- *Cadrul Strategic Na ional de Referin 2007-2013* – stabile te ca prioritate de dezvoltare *cre terea competitivit ii pe termen lung a economiei române ti*. În acest context, proiectele de dezvoltare în



cadrul acestei m suri contribuie la îndeplinirea obiectivelor CSNR;

- ***Planul Na ional de Dezvoltare*** - Planul Na ional de Dezvoltare reprezint documentul programatic ce traseaz cele cinci priorit i de dezvoltare stabilite pentru perioada de programare 2007-2013 în vederea asigur rii convergen ei economice i sociale la nivel na ional. Printre acestea se num r i reducerea disparit ilor de dezvoltare între regiunile rii, prioritate care poate fi atins prin implementarea de proiecte care se subsumeaz acesteia. Astfel, autorit ile administra iei publice locale sunt actori ce de in roluri cheie în procesul de elaborare i implementare de proiecte ce contribuie la reducerea disp rit ilor de dezvoltare între regiuni i atingerea unui anumit nivel de convergen economico-social .
- ***Strategia de Dezvoltare Regional 2007 – 2013 – Prioritatea 5: Dezvoltarea zonelor rurale i montane.***

Beneficiari:

Tipuri de beneficiari :

- **Comunele** prin reprezentan ii lor legali conform legisla iei na ionale în vigoare;
- **Autorit ile locale** (comune) sau **Asocia ii de Dezvoltare Intercomunitare** prin operatorii regionali pentru investi iile în infrastructura de ap /ap uzat ;
- **Asocia iile de Dezvoltare Intercomunitare (ADI)** realizate între dou sau mai multe **comune** înfiin ate conform legisla iei na ionale în



vigoare (Legea nr. 215/2001 a administrației publice locale cu modificările și completările ulterioare și Ordonanța Guvernului nr. 26/2000 cu privire la asociații și fundații, cu modificările și completările ulterioare);

- **ONG-uri, Aez minte culturale și Instituții de cult** definite conform legislației naționale în vigoare;
- **Persoane fizice** (definite conform legislației naționale în vigoare respectiv OUG 44/2008) **și juridice care dețin în proprietate sau administrează obiective de patrimoniu cultural sau natural de interes local** și care aplică pentru protejarea patrimoniului cultural de interes local și natural **din spațiul rural.**

Evaluarea numărului: 14

Precizări privind acțiunile eligibile :

** Acțiuni imateriale :*

** Acțiuni materiale :*

A. Pentru crearea și modernizarea infrastructurii fizice de bază:

a. Înființarea de drumuri noi, extinderea și îmbunătățirea rețelei de drumuri de interes local (drumuri comunale, vicinale și străzi din interiorul comunei) ce apar în proprietate publică a unității administrative (comuna) pe teritoriul creia se află, așa cum sunt definite și clasificate în conformitate cu legislația națională în vigoare;

b. Prima înființare, extinderea și îmbunătățirea rețelei publice de apă (captare, stații de tratare, alimentare) pentru localitățile rurale având sub 10.000 populație echivalent (p.e);



c. Prima înființare, extinderea și îmbunătățirea rețelei publice de apă uzată (canalizare, stații de epurare) pentru localitățile rurale având sub 10.000 populație echivalent (p.e.);

d. Prima înființare și extindere a rețelei publice de joasă tensiune și/sau a rețelei publice de iluminat;

e. Prima înființare și extinderea rețelei publice locale de alimentare cu gaz către alte localități rurale sau către zone rurale care nu sunt conectate la rețea;

f. Investiții în stații de transfer pentru deeurii și dotarea cu echipamente de gestionare a deeurilor.

B. Pentru crearea și dezvoltarea serviciilor de bază pentru populația rurală :

a. Înființarea, amenajarea spațiilor publice de recreere pentru populația rurală (parcuri, spații de joacă pentru copii, terenuri de sport - inclusiv săli de sport, piste de biciclete etc.);

b. Renovarea clădirilor publice (ex. primării) și amenajări de parcuri, piețe, spații pentru organizarea de târguri etc.);

Este permis doar renovarea clădirilor publice, nu este permisă extinderea pe orizontală sau pe verticală a acestora, cu excepția celor care prevăd sporirea confortului prin utilizarea unor grupuri sanitare corespunzătoare normelor sanitare în vigoare.

c. Investiții în sisteme de producere și furnizare de energie din surse regenerabile ca parte componentă a unui proiect integrat (în situația în



care este vorba de un proiect de renovare a unei clădiri publice);

d. Prima înființare și dotarea infrastructurii aferent serviciilor sociale precum centrele de îngrijire copii (creșe conform legii 263/2007 privind înființarea, organizarea și funcționarea creșelor și alte centre de asigurare a serviciilor sociale conform OG 68/2003 privind serviciile sociale), bătrâni și persoane cu nevoi speciale (conform OG 68/2003 privind serviciile sociale);

e. Investiții în construcția de grădinițe noi pentru copii, inclusiv dotarea acestora;

f. Achiziționarea de microbuze care să asigure transportul public pentru comunitatea locală în **zonele unde o astfel de investiție nu este atractivă pentru** companiile private dar care este indispensabilă pentru comunitate și vine în sprijinul rezolvării unei importante nevoi sociale inclusiv construirea de stații de autobuz;

g. Achiziționarea de utilaje și echipamente pentru serviciile publice (de dezapezire, întreținere spații verzi etc.) dacă fac parte din investiția inițială pentru înființarea serviciului;

h. Investiții de renovare, modernizarea și dotarea aferentă a asezămintelor culturale, inclusiv prima achiziție de cărți, materiale audio, achiziționarea de costume populare și instrumente muzicale tradiționale în vederea promovării patrimoniului cultural imaterial ca parte componentă a proiectului (ex. activități ale grupurilor sau ansamblurilor folclorice). De asemenea, vor fi susținute cheltuielile cu achiziționarea de echipamente hardware, software, inclusiv costurile de instalare și montaj.

C. Pentru protejarea patrimoniului cultural de interes local și natural din spațiul rural:

a. Restaurarea, consolidarea și conservarea obiectivelor de patrimoniu



cultural grupa B și **natural din spațiul rural** (pe teri, arbori seculari, cascade etc.);

b. Achiziționare de echipamente pentru expunerea și protecția patrimoniului cultural (ex. vitrine, postamente, sisteme de alarmă etc.).

Finanțare:

- Ajutorul public (FEADR + contribuție publică națională) : 100%

Nr. de proiecte prevăzute	Cost total mediu	Estimarea costului total pe m sur	Contribuția FEADR - m sur	Contribuția publică națională	Contribuția privată
14	70.000 Euro	980.000 Euro	784.000 Euro	196.000 Euro	-
	306.299 RON	4.288.186 RON	3.430.548,8 RON	857.637,2 RON	-
			80%	20%	-

Indicatori de monitorizare

Indicator	Valoare la începutul perioadei de implementare	Valoare la sfârșitul perioadei de implementare
Realizare		
Număr de comune sprijinite împartite în funcție de tipul acțiunii de revitalizare (fizic, social, economic)	0	14
Volumul total al investițiilor împartit în funcție de tipul acțiunii de revitalizare	0	980.000



(fizic , social , economic)		
Populația din mediul rural ce beneficiază de servicii îmbunătățite		35.658
Rezultat		
Populația din mediul rural ce beneficiază de servicii îmbunătățite	0	35.658

Măsura – 313 „Încurajarea activităților turistice”

Obiectivul și raportul cu strategia de dezvoltare – miza intervenției :

Obiectivul general constă în dezvoltarea activităților turistice în zonele rurale care să contribuie la creșterea numărului de locuri de muncă și a veniturilor alternative, precum și la creșterea atractivității spațiului rural.

Obiectivele specifice se referă la:

- Creșterea și menținerea locurilor de muncă prin activități de turism, în special pentru tineri și femei;
- Creșterea valorii adăugate în activități de turism;
- Creșterea, îmbunătățirea și diversificarea infrastructurii și serviciilor turistice;
- Creșterea numărului de turiști și a duratei vizitelor.

Raportul cu strategia de dezvoltare:

Măsura 313 – „Încurajarea activităților turistice” răspunde priorității nr.



III a Planului de Dezvoltare Local – *Cre terea calit ii vie ii în mediul rural i promovarea diversific rii activit ilor non-agricole*, obiectivul 2 – *Cre terea atractivit ii spa iului rural*.

Descrierea interven iei – domeniul de acoperire al m surii :

Dezvoltarea unor proiecte în cadrul acestei M suri este necesar în contextul:

- necesit ii punerii în valoare a obiectivelor de interes turistic din teritoriu i întreprinderii unor ac iuni de promovare a practic rii turismului în teritoriu.

Rela ia cu alte m suri:

- Sprijinul acordat în cadrul acestei m suri este complementar sprijinului acordat prin alte m suri din cadrul Axei I (125 “Îmbun t irea i dezvoltarea infrastructurii legate de dezvoltarea i adaptarea agriculturii i silviculturii”) i din Axa III (312 „Sprijin pentru crearea i dezvoltarea de micro-întreprinderi”; 322 „Renovarea, dezvoltarea satelor, îmbunatatirea serviciilor de baza pentru economia si populatia rurala si punerea în valoare a mostenirii rurale”).

Rela ia cu alte programe/strategii/proiecte:

- *Cadrul Strategic Na ional de Referin 2007-2013* – stabile te ca prioritate de dezvoltare *cre terea competitivit ii pe termen lung a economiei române ti*, turismul fiind considerat un important motor al dezvolt rii. În acest context, proiectele de dezvoltare în cadrul acestei m suri contribuie la îndeplinirea obiectivelor CSNR;
- *Strategia Na ional pentru Dezvoltare Durabil a României*,



Orizonturi 2013-2020-2030, aprobat prin HG 1460/2008 -

Transpunând în plan național obiectivele de dezvoltare durabil stabilite la nivel comunitar prin Strategia de Dezvoltare Durabil a Uniunii Europene, documentul strategic național menționat identifică printre prioritățile pe termen mediu și lung și dezvoltarea durabilă și promovarea turismului. În acest sens, potrivit documentului strategic menționat, elaborarea și implementarea de proiecte având ca obiectiv îmbunătățirea infrastructurii turistice și promovarea potențialului turistic contribuie la consolidarea identității proprii a zonelor, regiunilor sau, după caz, a localităților. Astfel, dezvoltarea unor proiecte de promovare a turismului în teritoriu se încadrează în prioritățile de dezvoltare stabilite prin Strategia Națională pentru Dezvoltare Durabilă a României și contribuie la îndeplinirea obiectivelor pe care țara noastră și le-a asumat față de Uniunea Europeană în acest domeniu;

- ***Planul Național de Dezvoltare*** - Planul Național de Dezvoltare reprezintă documentul programatic ce trasează cele cinci priorități de dezvoltare stabilite pentru perioada de programare 2007-2013 în vederea asigurării convergenței economice și sociale la nivel național. Printre acestea se numără și reducerea disparităților de dezvoltare între regiunile țării, prioritate care poate fi atinsă prin implementarea de proiecte care se subsumează acestora. Astfel, autoritățile administrației publice locale sunt actorii cheie în procesul de elaborare și implementare de proiecte ce contribuie la reducerea disparităților de dezvoltare între regiuni și atingerea unui anumit nivel de convergență economico-socială. În acest context, apreciem că la reducerea decalajelor de dezvoltare între regiuni și



atingerea unui anumit nivel de convergen economico-social contribuie prin obiectivele sale și proiectele de promovare a turismului în teritoriu;

- ***Master Planul pentru Dezvoltarea Turismului Național al României***

- În conformitate cu Master Planul pentru Dezvoltarea Turismului Național al României, autoritățile administrațiilor publice locale dețin un rol important pentru identificarea, prestarea și dezvoltarea resurselor turistice locale sau județene. Prin urmare, dezvoltarea de proiecte care vizează promovarea turismului în teritoriu contribuie la consolidarea identității locale, dar și la îndeplinirea obiectivelor stabilite în cadrul Master Planului pentru Dezvoltarea Turismului Național al României;

- ***Strategia de Dezvoltare Regională 2007 – 2013*** – Prioritatea 3, care

vizează dezvoltarea turismului prin dezvoltarea infrastructurii specifice și acțiuni de promovare, creșterea atractivității regiunii prin dezvoltarea economică și crearea de locuri de muncă, urmare a valorificării moștenirii culturale și resurselor naturale și a îmbunătățirii calității infrastructurii de cazare și de agrement.

Beneficiari:

Tipuri de beneficiari :

Publici:

- **Comunele** prin reprezentanții lor legali conform legislației naționale în vigoare;
- **Asociațiile de dezvoltare intercomunitară** realizate doar între



comune.

Privati:

- **Micro-întreprinderile**
- **Persoane fizice** (neînregistrate ca agenți economici) - care se vor angaja ca până la data semnării Contractului de finanțare să se autorizeze cu un statut minim de persoană fizică autorizată ;
- **ONG-uri**, definite conform legislației naționale în vigoare.

*Evaluarea numărului:*2

Precizări privind acțiunile eligibile :

** Acțiuni imateriale :*

** Acțiuni materiale :*

- Investiții în infrastructura de primire turistică

Construcția, modernizarea, extinderea și dotarea structurilor de primire turistice (structuri agroturistice și alte tipuri de structuri de primire turistice realizate de o microîntreprindere) având până la 15 camere;

- Investiții în activități recreative
- Investiții în infrastructura la scară mică precum centrele de informare, amenajarea de marcaje turistice etc.



Finanare:

- Ajutorul public (FEADR + contribuție public național) : 50%

Nr. de proiecte prev zute	Cost total mediu	Estimarea costului total pe m sur	Contribu ia FEADR - m sur	Contribu ia public na ional	Contribu ia privat
2	100.000 euro	200.000 Euro	80.000 Euro	20.000 Euro	100.000 Euro
	437.570 RON	875.140 RON	350.056 RON	87.514 RON	437.570 RON
			40%	10%	50%

Indicatori de monitorizare

Indicator	Valoare la începutul perioadei de implementare	Valoare la sfâr itul perioadei de implementare
Realizare		
Numarul de noi activitati turistice sprijinite		2
Împartite dupa tipul de actiune:		
▪ infrastructura recreationala si de primire turistica	0	2
▪ infrastructura la scara mica precum centrele de informare turistica, amenajare marcaje/trasee turistice	0	0
▪ dezvoltarea/marketing-ul serviciilor de	0	0



turism rural		
Volumul total al investitiilor		200.000
Împartite dupa tipul de actiune		
▪ infrastructura recreationala si de primire turistica	0	200.000
▪ infrastructura la scara mica precum centrele de informare turistica, amenajare marcaje/trasee turistice	0	0
▪ dezvoltarea/marketing-ul serviciilor de turism rural	0	0
Numar brut de locuri de muncă create		6
Numar de structuri de primire turistica care își diversifica gama de servicii turistice	0	0

Măsura – 421 „Implementarea proiectelor de cooperare”

Obiectivul în raportul cu strategia de dezvoltare – miza intervenției :

Obiectivul operațional îl reprezintă participarea Grupurilor de Acțiune Locală la proiecte de cooperare.

Raportul cu strategia de dezvoltare:

Măsura 421 – „Implementarea proiectelor de cooperare” răspunde priorității nr. III a Planului de Dezvoltare Locală – *Creșterea calității vieții în mediul rural și promovarea diversificării activităților non-agricole,*



obiectivul 3 – *Îmbunătățirea calității mediului socio-cultural și organizarea eficientă a teritoriului.*

Descrierea intervenției – domeniul de acoperire al măsurii :

Descrierea intervenției:

- derularea unor proiecte de cooperare transnațională (între România și alte state membre sau nu) și inter-teritorial (în cadrul României) între GAL-uri și alte grupuri/parteneriate, care funcționează după principiul LEADER, parteneriate public-private sau orice alte grupuri rurale organizate după metoda LEADER (grupuri locale care să aibă un rol activ în dezvoltarea rurală, să fie organizate pe baza parteneriatului actorilor locali, grupuri de inițiativă locală, micro-regiuni și alte parteneriate de tip LEADER.

Relația cu alte programe/strategii/proiecte:

- *Cadrul Strategic Național de Referință 2007-2013* – stabilește ca o prioritate de dezvoltare *dezvoltarea capacității administrative*, în contextul în care capacitatea administrativă insuficientă este reflectată în structuri de management neperformante, abilități nesatisfăcătoare ale funcționarilor publici, cooperare interinstituțională inadecvată, care conduc într-un final la calitatea slabă a serviciilor furnizate societății, punând astfel în pericol dezvoltarea socio-economică ;
- *Planul Național de Dezvoltare 2007-2013* – care identifică relativ slabă participare a regiunilor României în cadrul programelor de cooperare între diferitele regiuni europene;



Beneficiari:

Tipuri de beneficiari :

Grupurile de Ac iune Local

Evaluarea num rului: 2

Preciz ri privind ac iunile eligibile :

** Ac iuni imateriale :*

Tip de ac iuni eligibile :

- cheltuieli pentru preg tirea proiectelor de cooperare – organizare misiuni tehnice, întâlniri, seminarii, activit i de traducere i interpretare, multiplicare documente;
- cheltuieli de investi ii pentru implementarea proiectelor comune;
- cheltuieli pentru proiecte comune de instruire.

** Ac iuni materiale :*

-



Finanare:

- Ajutorul public (FEADR + contribuție public național) : 100 %

Nr. de proiecte prev zute	Cost total mediu	Estimarea costului total pe m sur	Contribu ia FEADR - m sur	Contribu ia public naional	Contribu ia privat
2	15.000 Euro	30.000 Euro	24.000 Euro	6.000 Euro	-
	65.635,5 RON	131.271 RON	105.016,8 RON	26.254,2 RON	-
			80%	20%	-

Indicatori de monitorizare

Indicator	Valoare la începutul perioadei de implementare	Valoare la sfâr itul perioadei de implementare
Realizare		
Numarul de proiecte de cooperare sprijinite	0	2
• transnationala	0	0
• inter-teritoriala	0	2
Numarul de GAL-uri care întreprind proiecte de cooperare	0	4
Numarul de proiecte de cooperare care implic mai mult de dou GAL-uri din România	0	0
Numarul de proiecte de cooperare care implic un GAL din UE cu experien în LEADER+	0	0



PARTEA A V-A: REALIZAREA PARTENERIATULUI ÎN FUNCȚIONAREA GAL-ului

1. Prezentarea procesului de elaborare a Planului de Dezvoltare Local

La nivelul teritoriului Microregiunii „Colinele Olteniei” activitatea de programare și de stabilire a direcțiilor de dezvoltare a zonei are la bază strategiile de dezvoltare locală ale localităților Almâj, Argetoaia, Brabova, Carpen, Cernătești, Coșofenii din Dos, Gogoșu, Grecești, Ialnița, Predești, Scaești, Seaca de Pădure, Sopot din județul Dolj și a localității Bâcle, cooptat din județul Mehedinți.

Scopul parteneriatului format din diverși actori publici și privați este acela de a realiza în comun proiecte de interes local sau regional, care să conducă la reducerea disparităților rural-urban, la crearea condițiilor optime pentru o dezvoltare economică echilibrată a zonei, în concordanță cu nevoile locuitorilor și în complementaritate cu demersurile de dezvoltare din teritoriile învecinate.

Elaborarea Planului de Dezvoltare Locală a demarat prin constituirea, în luna octombrie 2011, a unui Comitet de Inițiativă la nivel teritorial, format din reprezentanți ai celor 14 comune, care a avut ca atribuții identificarea resurselor existente și a atuurilor teritoriului acoperit de aceste localități, stabilirea unei viziuni de dezvoltare, precum și direcțiile în care ar trebui orientate resursele locale pentru asigurarea dezvoltării locale într-o manieră durabilă. Cu această ocazie au fost prezentate oportunități de finanțare în cadrul PNDR - scurtă prezentare a măsurilor din cadrul Programului Național de Dezvoltare Rurală, în special Axa 4 - Leader și oportunitățile pe care aceasta le oferă și a fost stabilit un plan de concertizare a actorilor locali și a cetățenilor cu privire la oportunitatea accesării tuturor finanțărilor disponibile.



Comitetul de inițiativă a desemnat drept lider al procesului de elaborare a Planului de Dezvoltare Locală pe domnul Preduca Vasile, primar al comunei Coșofenii din Dos, având în vedere experiența acestuia în derularea cu succes a mai multor proiecte de dezvoltare.

Identificarea persoanelor resursă din teritoriu nu a fost dificilă, deoarece s-a considerat că reprezentantul legal al fiecărei comune, în persoana primarului, este persoana resursă care deține cele mai multe informații despre comună, dispune de acces la informații și, mai important, cunoaște problemele localității și poate juca un rol important în cadrul GAL.

De asemenea, în perioada următoare au avut loc întâlniri și consultări cu cetățenii prin intermediul cărora au fost diseminate informațiile cu privire la inițiativa Grupului de Acțiune Locală și pregătirea Planului Local de Dezvoltare. În anexa nr.6 sunt atașate listele de prezență de la întâlnirile din localitățile Coșofenii din Dos, Seacă de Pădure, Grecești, Gogoșu, din județul Dolj și comuna Bâcle din județul Mehedinți.

O primă întâlnire în cadrul elaborării Planului de Dezvoltare a fost organizată în data de 05 martie 2012 (conform minutei atașate), în comuna Coșofenii din Dos, pe a cărei ordine de zi au fost următoarele:

- stabilirea etapelor de elaborare a Planului de Dezvoltare Locală ;
- o analiză sumară a localităților cuprinse în teritoriul vizat, rolul parteneriatului GAL, prezentarea echipei.

Cu această ocazie au avut loc schimburi de idei cu privire la modalitatea de implicare a tuturor entităților interesate în pregătirea Planului Local de Dezvoltare, astfel încât să fie asigurată o reprezentativitate semnificativă a actorilor locali din zonă, în funcție de nevoile locale de dezvoltare



identificate, precum și modalitățile semnificative de culegere de informații suplimentare.

Etapa următoare a elaborării Planului de Dezvoltare Locală a constat în constituirea unor Grupuri de Lucru pentru eficientizarea muncii actorilor locali, promotori ai dezvoltării. Astfel, s-au constituit 5 grupuri de lucru, fiecare acoperind câte 3, respectiv 2 localități, care au cuprins atât reprezentanți ai sectorului public, cât și reprezentanți ai sectorului privat și ai societății civile. Aceste grupuri de lucru și-au desfășurat activitatea în cadrul unor întâlniri care au avut ca scop final identificarea direcțiilor de dezvoltare a teritoriului și, implicit, elaborarea Planului de Dezvoltare Locală.

Tematica abordată în cadrul celor 5 grupuri de lucru a fost următoarea:

- Analiza privind potențialul de dezvoltare a zonei;
- Viziunea autorităților publice locale cu privire la problemele și oportunitățile de dezvoltare ale teritoriului;
- Viziunea sectorului privat și a societății civile cu privire la problemele și oportunitățile de dezvoltare ale teritoriului;
- Conturarea analizei SWOT pentru fiecare unitate administrativ-teritorială ;
- Identificarea proiectelor prioritare pentru dezvoltarea sustenabilă pentru fiecare unitate administrativ-teritorială ;

La întâlnirile grupurilor de lucru au participat atât partenerii implicați în Grupul de Acțiune Locală, cât și actorii relevanți din teritoriu. Întâlnirile de lucru au fost organizate astfel încât, din discuțiile organizate cu actorii relevanți din teritoriu, să poată fi conturată și viziunea de dezvoltare în percepția acestora.



Au urmat întlniri informale ale grupurilor de lucru, prin intermediul cărora s-au supus atenției cetățenilor propunerile pentru prioritățile de dezvoltare ale teritoriului, precum și obiectivele de dezvoltare.

Cu ocazia acestor întâlniri informale au fost identificate următoarele aspecte pozitive:

- în linii mari, participanții cunosc existența de fonduri europene;
- sunt interesați de dezvoltarea zonei și diversificarea afacerilor;
- sunt interesați de oportunitățile existente în ceea ce privește sprijinul acordat pentru deschiderea și dezvoltarea unor noi afaceri;

De asemenea, au fost identificate și unele aspecte negative, respectiv:

- lipsa forței de muncă pe anumite ramuri;
- dificultăți în adaptarea la cerințele de pe piață;
- echipamente și utilaje învechite folosite în procesul de producție;
- lipsa de informare și consiliere în ceea ce privește dezvoltarea afacerilor și adaptarea la cerințele pieței.

Între prima întâlnire și cea de-a doua întâlnire s-au cules datele statistice necesare elaborării analizei diagnostic a teritoriului.

Cu ocazia celei de-a 2-a întâlniri a membrilor GAL privind elaborarea strategiei (30 martie 2012), rezultatele și datele statistice reprezentative au fost prezentate și discutate. S-a realizat o primă analiză SWOT a teritoriului, s-au stabilit prioritățile de dezvoltare și s-a completat planul de acțiune.

A 3-a întâlnire în cadrul elaborării strategiei s-a desfășurat pe data de 09 aprilie 2012. Cu această ocazie au fost dezbătute următoarele aspecte:

- Centralizarea informațiilor la nivel de teritoriu;



- Trasarea situației existente la nivel teritorial și a analizei diagnostic, înțind cont de specificul zonei identificat în cadrul grupurilor de lucru;
- Elaborarea unei analize SWOT omogene pentru întreg teritoriul;
- Prioritizarea problemelor ce vor trebui soluționate în funcție de viziunea de dezvoltare a teritoriului;
- Stabilirea direcțiilor de dezvoltare vizate de Grupul de Acțiune Local ;
- Stabilirea proiectelor ce vor fi susținute la nivelul teritoriului;
- Stabilirea valorilor globale pe fiecare direcție de dezvoltare identificat ;
- Stabilirea valorilor unitare pentru fiecare tip de proiect;
- Conturarea criteriilor de selecție a proiectelor la nivel de teritoriu;
- Stabilirea bugetului de funcționare a Grupului de Acțiune Local ;
- Analiza și stabilirea modului de organizare și funcționare a Grupului de Acțiune Local ;
- Analiza și completarea documentelor statutare;
- Stabilirea documentelor ce vor fi atașate Dosarului de Candidatură în vederea susținerii Planului de Dezvoltare Locală .

Cu ocazia acestei întâlniri, în vederea stabilirii priorităților de dezvoltare și a măsurilor pentru atingerea obiectivelor operaționale, participanții au completat un chestionar ce cuprindea măsurile din PNDR, fiind solicitați să acorde fiecărei măsuri un scor între 0 și 5 puncte, în funcție de aplicabilitatea acesteia la specificul teritoriului „Colinele Olteniei”. Măsurile care au



Obținut cele mai mari scoruri au fost luate în considerare în prezentul plan de dezvoltare. Chestionarul prezentat a fost următorul:

Axa I - Creșterea competitivității sectoarelor agricole și forestiere	
Măsura	Importanță 0-5 pct.
Măsura 111 – Formare profesională, informare și difuzare de cunoștințe	
Măsura 112 – Instalarea tinerilor fermieri	
Măsura 121 – Modernizarea exploatareilor agricole	
Măsura 122 – Îmbunătățirea valorii economice a produselor	
Măsura 123 – Creșterea valorii adăugate a produselor agricole și forestiere	
Măsura 125 - Îmbunătățirea și dezvoltarea infrastructurii legate de dezvoltarea și adaptarea agriculturii și silviculturii	
Măsura 141- Sprijinirea fermelor agricole de semi-subzistență	
Măsura 142 – Înființarea grupurilor de producători	
Măsura 143 - Furnizarea de servicii de consiliere și consultanță pentru agricultori	



Axa II – Îmbunătățirea mediului și a spațiului rural	
Măsura	Importanță 0-5 pct.
Măsura 211 – Sprijin pentru Zona Montan Defavorizat	
Măsura 212 – Sprijin pentru zone defavorizate- altele decât zona montan	
Măsura 214 – Plăți de agromediu	
Măsura 221 – Prima împănare a terenurilor agricole	

Axa III– Calitatea vieții în zonele rurale și diversificarea economiei rurale	
Măsura	Importanță 0-5 pct.
Măsura 312- Sprijin pentru crearea și dezvoltarea de micro- întreprinderi	
Măsura 313 – Încurajarea activităților turistice	
Măsura 322 – Renovarea, dezvoltarea satelor, îmbunătățirea serviciilor de bază pentru economia și populația rurală și punerea în valoare a moștenirii rurale	

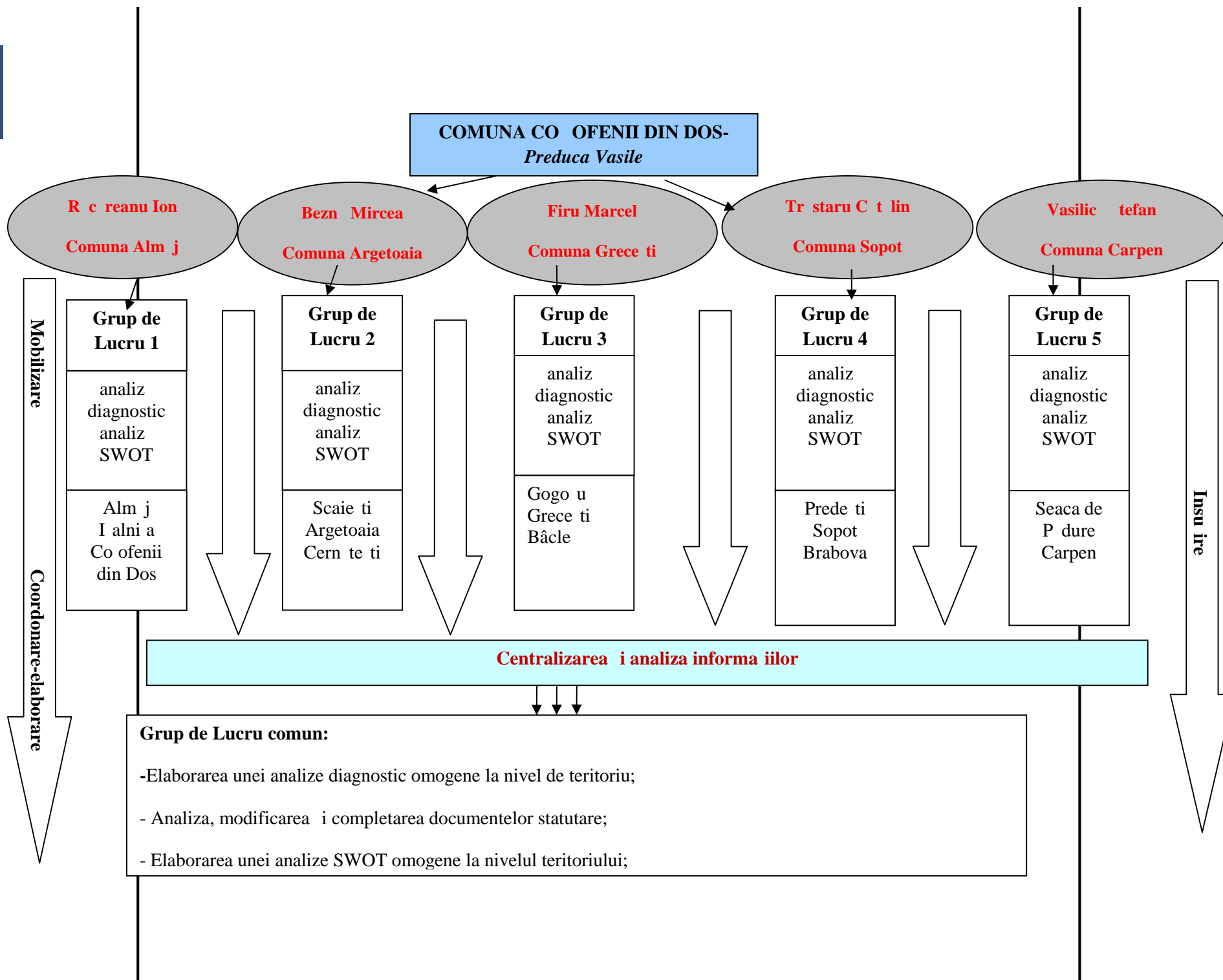


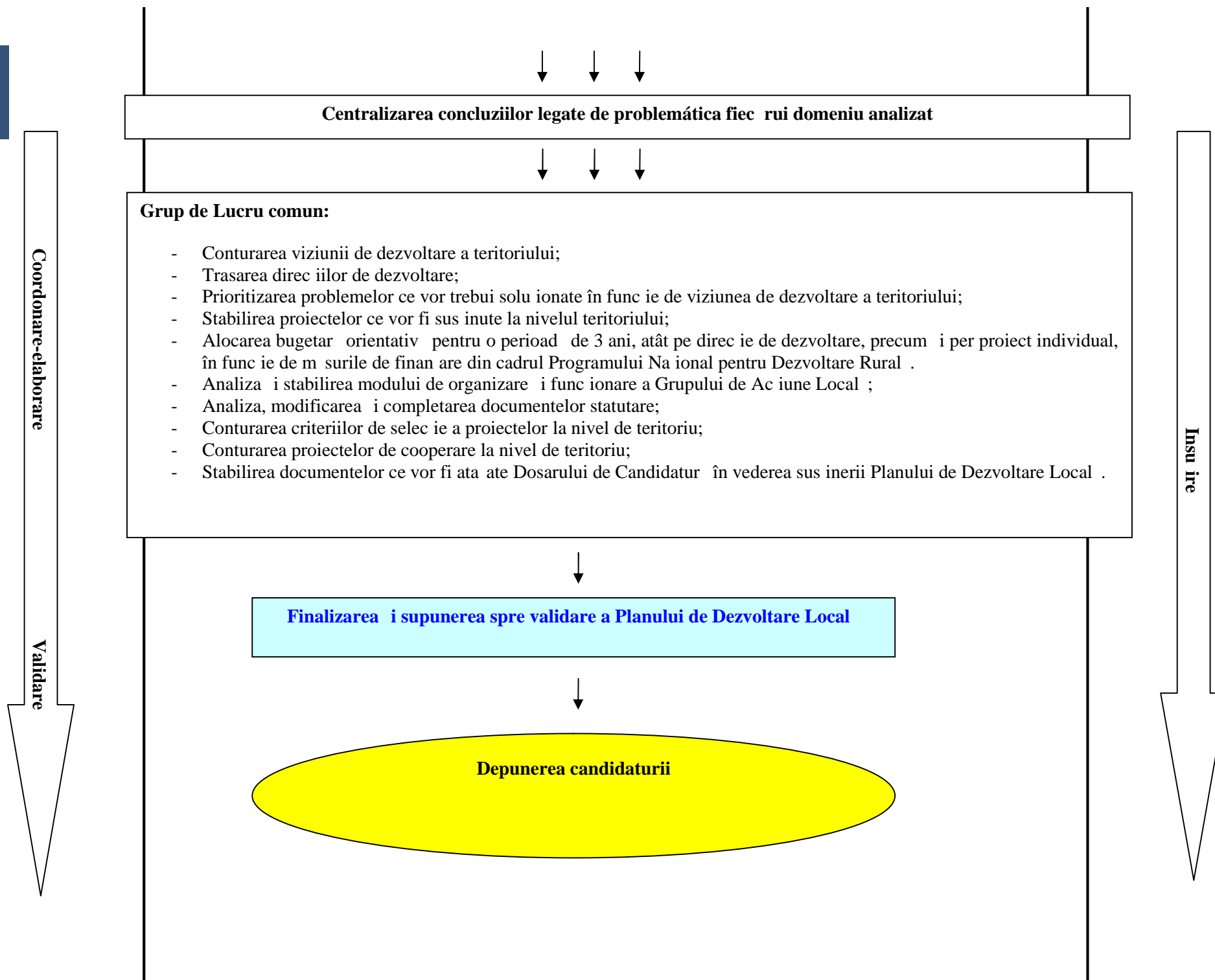
Axa IV - LEADER	
M sura	Importan 0-5 pct.
M sura 41 – Implementarea strategiilor de dezvoltare rural	
M sura 421- Implementarea proiectelor de cooperare	
M sura 431 – Func ionarea GAL	

Procesarea chestionarelor a rezultat în stabilirea unui număr final de 12 m suri cu coresponden în PNDR, m suri care s-au dovedit a fi cele optime pentru dezvoltarea teritoriului „Colinele Olteniei”.

În intervalul dintre cea de-a doua și cea de-a treia întâlnire parteneriatul a cooptat noi membri, pentru o mai bună reprezentare a tinerilor și a femeilor în cadrul GAL.

Parteneriatul final și strategia de dezvoltare a microregiunii „Colinele Olteniei” au fost aprobate în cadrul celei de-a 4 întâlniri, în data de 17 aprilie 2012, finalizându-se astfel Dosarul de Candidatură .







2. Prezentarea parteneriatului decizional

2.1 Descrierea partenerilor

Grupul de Acțiune Locală „Colinele Olteniei” este format dintr-un număr de 64 de parteneri, din care reprezentanții sectorului privat și societățile civile reprezintă 76,56%.

Partenerii privați implicați în cadrul Grupului de Acțiune Locală „Colinele Olteniei” activează în diverse domenii precum comerț, panificație, prestări servicii, creșterea animalelor etc.

În ceea ce privește reprezentanții organizațiilor neguvernamentale, parteneri în acest GAL, se poate spune că aceștia au un rol semnificativ în influențarea deciziilor la nivel local. Societatea civilă întărește legitimitatea democrației, multiplică mijloacele de expresie a intereselor locale, întărește conștiința și încrederea cetățenilor în puterea lor.

Acolo unde autoritățile publice, gestionare ale unui buget limitat, nu au găsit mijloace materiale suficiente pentru a acoperi un anumit domeniu, organizațiile neguvernamentale, prin menirea și vocația lor, au venit în sprijinul acestora cu experiența, expertiza și banii necesari pentru a o completa, susținând inițiative stringente comunităților și cetățenilor. Un asemenea partener în comunele doljene de pe teritoriul Grupului de Acțiune Locală „Colinele Olteniei” este Organizația World Vision Internațional România, organizație creștină, care desfășoară programe de intervenție umanitară de urgență, dezvoltare și advocacy în întreaga lume. Scopul și misiunea declarate ale Organizației sunt concentrarea asupra muncii cu copiii, familiile și comunitățile, în scopul depășirii sărăciei și



nedreptății. Inspirați de valori creștine, se lucrează cu persoanele cele mai vulnerabile din lume, indiferent de religie, rasă, etnie sau gen.

Specificul parteneriatului din județul Dolj, ca mod de acțiune socială și elementul său definitoriu este lucrul împreună iar Organizația World Vision și autoritățile locale din comunele Argetoaia, Cotofenii din Dos, Cernătești, Scaești, Predești, Sopot, Carpen și Brabova, sub semnul acțiunii colective și comunicative, au realizat proiecte importante, necesare folositoare și în avantajul strict al nevoilor identificate ale cetățenilor. Domeniile de activitate în care au fost încadrate proiectele derulate sunt:

- educație, realizate de regulă în parteneriat lărgit cu școlile rurale și Inspectoratul Școlar Județean,
- sănătate
- dezvoltare spirituală
- inițiativă economică
- dezvoltarea societății civile

Prin includerea Organizației în rândul partenerilor GAL, activitatea se va extinde iar beneficiile asocierii vor putea fi resimțite de toți locuitorii teritoriului acoperit.

De asemenea, în cadrul Grupului există și doi parteneri, reprezentanți al minorităților etnice (romi), respectiv Asociația Alianță Civică Democrată Romilor și Centrul de Resurse pentru Educație, Dezvoltare și Integrare Socială.



PARTENERI PUBLICI

Nume i prenume	Institu ia	Func ia	Tip* /Observa ii
R c reanu Ion	Comuna Alm j	Primar	ADMIN
Bezn Mircea	Comuna Argetoaia	Primar	ADMIN
Preda Constantin	Comuna Bâcle	Primar	ADMIN
Ple ea Virgil	Comuna Brabova	Primar	ADMIN
Vasilic tefan	Comuna Carpen	Primar	ADMIN
C t nescu Alexandru	Comuna Cern te ti	Primar	ADMIN
Preduca Vasile	Comuna Co ofenii din Dos	Primar	ADMIN
Bubulic Constantin	Comuna Gogo u	Primar	ADMIN
Firu Marcel	Comuna Grece ti	Primar	ADMIN
Balan Eugen	Comuna I alni a	Primar	ADMIN
erban Florian	Comuna Prede ti	Primar	ADMIN
Bonoiu Anton	Comuna Scae ti	Primar	ADMIN
Osian Sandic	Comuna Seaca de P dure	Primar	ADMIN
Tr istaru Ion C t lin	Comuna Sopot	Primar	ADMIN

PARTENERI PRIVA I

Nume i prenume	Institu ia	Func ia	Tip* /Observa ii
Preduca Aneta	PFA Preduca Aneta Producator agricol	Persoana Fizica Autorizata	ALESI
Patrascu Ionut	Intreprindere Individuala Patrascu Ionut	Intreprindere Individuala	ALESI
Vanatoru Razvan Marius	Persoana Fizica Autorizata Vanatoru Razvan Marius	Persoana Fizica Autorizata	ALESI
Schioparlan Lelia Violeta	Persoana Fizica Autorizata Schioparlan Lelia Violeta	Persoana Fizica Autorizata	ALESI
Vlad I Constantina	Persoana Fizica Autorizata Vlad I Constantina	Persoana Fizica Autorizata	ALESI



Vieru Elisabeta	Persoana Fizica Autorizata Vieru Elisabeta	Persoana Fizica Autorizata	ALESI
Bucur Aurelia Alina	Persoana Fizica Autorizata Bucur Aurelia Alina	Persoana Fizica Autorizata	ALESI
Calota Barbu	P.F.I. Calota Barbu Expert Contabil – Producator Agricol	Persoana Fizic Autorizat	ALESI
Piculeasa Melania Ionela	Persoana fizica	Persoana fizica	ALESI
Ion Nicoleta	Persoana fizica	Persoana fizica	ALESI
Pogonaru Nicolae	S.C. TACOSTA S.R.L. Crenatesti	Asociat	ALESI
Obleaga Ion	S.C. RAZNICEANU S.R.L.	Asociat	ALESI
Osiac Carmen	S.C. CERNA PRODALCOM S.R.L.	Asociat	ALESI
Vasilica Lavinia	S.C. Dany&Stef COM S.R.L.	Asociat	ALESI
Petrescu Carmen	S.C. Pet Pers Invest S.R.L.	Asociat	ALESI
Totolin Marinel	S.C. CARTU &TOTO S.R.L.	Asociat	ALESI
Ceana Mihaela	S.C. Sud Construct S.R.L.	Asociat	ALESI
Epure Stefan	S.C.Mobiletech S.R.L.	Asociat	ALESI
Badea Mioara	S.C.Pet&Pet Prest S.R.L.	Asociat	ALESI
Dinu Cristian	S.C. SPO Sud S.R.L.	Asociat	ALESI
Virvoreanu Vergica	S.C.Fanny Extrans S.R.L.	Asociat	ALESI
Mekenici Marian	S.C. MEKE FOREST S.R.L.	Asociat	ALESI
Carstoiu Marin	S.C. Marfil GEN COM S.R.L.	Asociat	ALESI
Borcan George	S.C. Embian Com S.R.L.	Asociat	ALESI
Paul Curteanu	S.C. PANPM S.R.L.	Asociat	ALESI
Calota Mihai	S.C. Markabel Impex S.R.L.	Asociat	ALESI
Rosu Constantin Traian	S.C. Rovetco S.R.L. Cabinet Veterinar	Asociat	ALESI



Mihai Adina	S.C. Mediline Exim S.R.L.	Asociat	ALESI
Carstea Raluca Oana	S.C. Transco Cogen Medical S.R.L. Sopot	Asociat	ALESI
Cimpoeru Ionel	S.C. Agroseabis Culture S.R.L.	Asociat	ALESI
Tudor Virginia	S.C. LAVERGI S.R.L. Sopot	Asociat	ALESI
Golfita Vasile	S.C. CASPICA S.R.L.	Asociat	ALESI
Traistaru Costel	S.c. Costar Constructii S.R.L. Cern te ti	Asociat	ALESI
Corgiolu Ignazio Virgilio	S.C. Emmei S.R.L. Argetoaia	Asociat	ALESI
Lazar Emil	S.C. Timotei Bel S.R.L. Argetoaia	Asociat	ALESI
Ciurezu Constantin	S.C. Denanger COM S.R.L. Argetoaia	Asociat	ALESI
Di Maio Davide	S.C. Real Ground S.R.L. Argetoaia	Asociat	ALESI
Dragu Paul Alin	S.C. SCAI Agro Holding S.R.L. Ialni a	Asociat	ALESI

ONG

Nume i prenume	Institu ia	Func ia	Tip* /Observa ii
Tuiu Nicolae	Asocia ia Tinerilor Cre tini Ortodocsi	Membru al Consiliului Director	ONG
Nitu Marian	Clubul Sportiv Sopot	Reprezentant legal	ONG
Simion Ionut	Asociatia Alianta Civica Democrata a Romilor Breasta	Reprezentant legal	ONG
Badea Marian	Asocia ia Crescatorilor de Bovine, Ovine, Caprine din judetul Dolj	Reprezentant legal	ONG
Dr gu Lucian	Aeronautica Craiova	Reprezentant legal	ONG
Vaduva Fanel	Asociatia Vanatorilor si Pescarilor Mihaita	Pre edinte	ONG
Cristina Balanescu	World Vision Romania	Reprezentant zonal	ONG
Tiberiade Romeo	Centru de Resurse pentru Educatie, Dezvoltare si Integrare Social	Reprezentant legal	ONG
Vîn toru Drago Victor	Asocia ia Apicultorilor din Argetoaia –Dolj	Reprezentant legal	ONG



Tra c Adrian Daniel	Parohia Sopot	Preot paroh	Societate civil
Vil r u Nicu or	Parohia Grece ti	Preot paroh	Societate civil

2.2 Crearea i func ionarea GAL - ului

Grupul de Ac iune Local „Colinele Olteniei” se va constitui ca o organiza ie non-guvernamental (Asocia ie) în conformitate cu prevederile O.G. nr.26/2000, modificat i aprobat prin Legea nr.246/2005, cu modific rile i complet rile ulterioare.

Partenerii Grupului de Ac iune Local „Colinele Olteniei” au elaborat proiectul Actului Constitutiv i Statutului Asocia iei GAL „Colinele Olteniei”, pe care le prezent m în Anexa 7, urmând ca dup primirea deciziei de autorizare a GAL-ului, Asocia ia se fie înregistrat la judec torie.

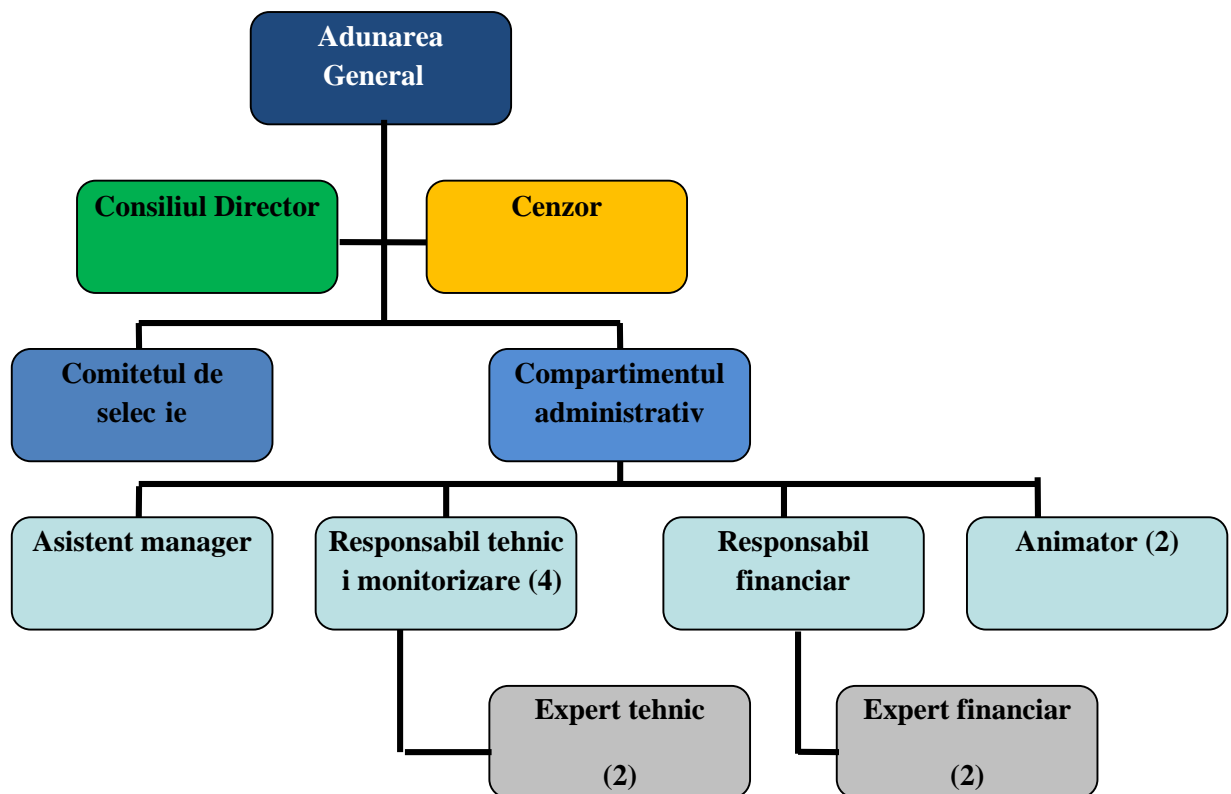
Membrii asocia iei „Colinele Olteniei” pot fi persoanele fizice i juridice care ader la statutul asocia iei. Calitatea de membru se ob ine pe baza unei decizii a Consiliului Director, aceasta urmând a fi ulterior aprobat de Adunarea General , în condi iile expres prev zute în statutul asocia iei.

La nivelul GAL-ului vor func iona urm toarele structuri:

1. Adunarea General ;
2. Consiliul Director;
3. Cenzorul;
4. Comitetul de selectare a proiectelor;
5. Compartiment administrativ.



ORGANIGRAMA GRUPULUI DE AC IUNE LOCAL „COLINELE OLTENIEI”



1. Adunarea generală

Adunarea Generală este organul de conducere alcătuit din totalitatea membrilor Grupului de Acțiune Locală. Competențele și modalitatea exactă de lucru a Adunării Generale sunt stabilite prin statutul Asociației.

În baza prevederilor statutare, atribuțiile Adunării Generale sunt:

- stabilește strategia și obiectivele generale ale Asociației;
- aprobă planul de acțiuni pentru implementarea strategiei integrate de dezvoltare a zonei și a planului de dezvoltare;
- aprobă bugetul de venituri și cheltuieli și bilanțul contabil;
- alege și îi revocă pe membrii Consiliului Director;



- aprob rapoartele de activitate înaintate de Consiliul Director;
- aprob regulamentul de organizare și funcționare a Consiliului Director;
- alege și revoc cenzorul;
- hotărâte cu privire la înființarea de sucursale și orice alte structuri fizice și personalitate juridică ale Asociației;
- aprob proiectele individuale depuse de actorii locali și selectate în cadrul Asociației;
- hotărâte cu privire la schimbarea sediului Asociației;
- hotărâte cu privire la modificarea Actului Constitutiv și Statutului Asociației;
- hotărâte dizolvarea și lichidarea Asociației, precum și destinația bunurilor rămase după lichidare;
- hotărâte primirea de noi membri asociației și excluderea asociaților, în condițiile Statutului;
- hotărâte cu privire la acordarea statutului de membru de onoare la propunerea Consiliului Director;
- hotărâte cu privire la actele juridice de dispoziție pe care urmează să le încheie Asociația;
- stabilește cuantumul cotizației anuale plătite de membrii fondatori și de cei aderenți;
- alege Președintele, vicepreședintele și secretarul Asociației;
- numește directorul executiv al Asociației în baza propunerilor înaintate de membri;



- hotărâre cu privire la constituirea comitetului de selectare a proiectelor ce urmează să fie depuse de actorii locali;
- aprobă regulamentul de organizare și funcționare a comitetului de selectare a proiectelor, precum și metodologia de lucru a comitetului de selectare a proiectelor;
- orice atribuții prevăzute de lege sau statut.

2. Consiliul Director

Consiliul Director, conform prevederilor statutare, asigură punerea în executare a hotărârilor Adunării Generale și are următoarele atribuții:

- prezintă Adunării Generale raportul anual de activitate, executarea bugetului de venituri și cheltuieli, proiectul programelor Asociației etc.;
- încheie acte juridice de conservare în numele și pe seama Asociației;
- acceptă donații, sponsorizări, în condițiile legii;
- stabilește politica de personal a Asociației, organigrama, titlul de funcție și propune cuantumul cotizației și condițiile în care se achită;
- își elaborează regulamentul propriu de organizare și funcționare pe care îl supune spre aprobare Adunării Generale;
- împuternicește, în caz de nevoie și în condițiile legii, una sau mai multe persoane pentru a îndeplini anumite atribuții cu caracter special în numele și în favoarea Asociației;
- întreprinde demersurile necesare pentru buna funcționare a comitetului de selectare a proiectelor constituite în cadrul Asociației;



- îndepline te orice alte atribu ii prev zute prin Statut sau stabilite de Adunarea General .

3. Cenzorul – în conformitate cu prevederile statutare, acesta îndepline te urm toarele atribu ii:

- verific modul în care este administrat patrimoniul Asocia iei;
- întocme te rapoarte i le prezint Adun rii Generale;
- poate participa la edintele Consiliului Director, f r drept de vot;
- î i poate elabora un regulament propriu de func ionare;
- îndepline te orice alte atribu ii prev zute de statut, stabilite de Adunarea General sau rezultate din legisla ia în vigoare.

Func ia de cenzor va fi ocupat de c tre un expert contabil sau contabil autorizat, postul urmând a fi scos la concurs dup selectarea Grupului de Ac iune Local .

4. Comitetul de selectare a proiectelor

Comitetul de selectare a proiectelor în cadrul Grupului de Ac iune Local „Colinele Olteniei” este format din 15 persoane, reprezentan i ai autorit ilor i organiza iilor care fac parte din parteneriat.

Ponderea reprezentan ilor în cadrul comitetului de selectare este de 40% din partea partenerilor publici, iar 60% reprezentan i ai partenerilor priva i i ai societ ii civile.

În ceea ce prive te selec ia proiectelor în cadrul GAL, se va aplica regula „dublului cvorum”, respectiv, pentru validarea voturilor, este necesar ca în



momentul selecției să fie prezenți cel puțin în 50% din parteneri, din care peste 50% să fie din mediul privat și societatea civilă.

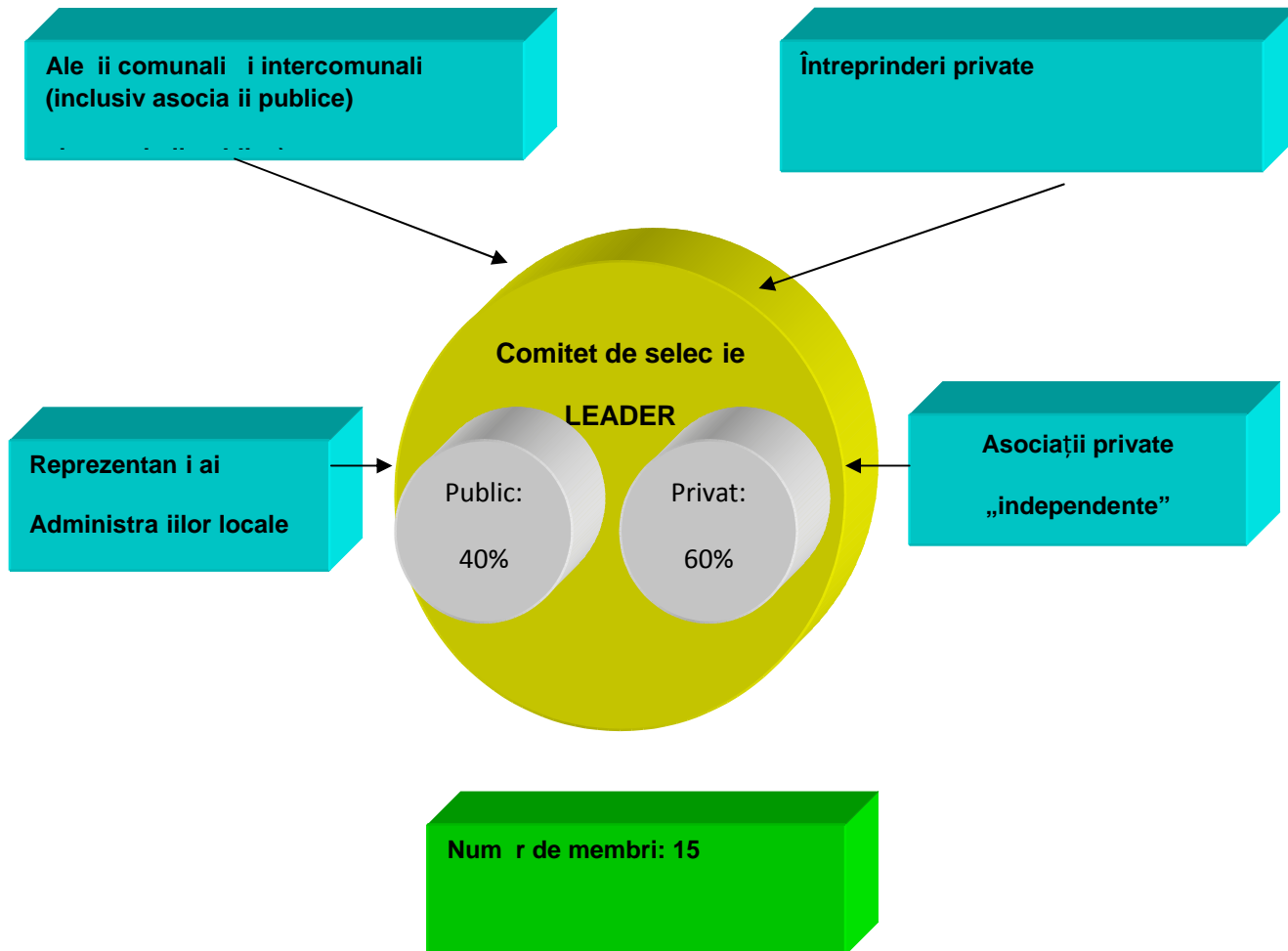
De asemenea, pentru fiecare membru selectat în cadrul comitetului se alege și un membru supleant, astfel încât, în cazul în care în cadrul apelului de proiecte se va regăsi și un proiect al unuia din membrii selectați, acesta din urmă să nu participe la procesul de selecție, fiind înlocuit de membrul supleant.

Pentru transparența procesului de selecție a proiectelor în cadrul GAL-ului, totodată, pentru efectuarea activităților de control și monitorizare, la aceste selecții va lua parte și un reprezentant al AMPNDR.

PARTENERI PUBLICI 40,00%			
Nume și prenume	Partener	Funcția în C.S.	Tip* /Observații
Preduca Vasile	Comuna Cotofenii din Dos		
Serban Florian	Comuna Predesti		
Balan Eugen	Comuna Isalnita		
Traistaru Catalin	Comuna Sopot		
Bezna Mircea	Comuna Argetoaia		
Vasilca Stefan	Comuna Carpen		
PARTENERI PRIVATI 40,00%			
Nume și prenume	Partener	Funcția în C.S.	Tip* /Observații
Traistaru Costel	S.C. Costar Constructii S.R.L.		
Mechenici Marian	S.C. MEKE Forest S.R.L.		
Petrescu Carmen	S.C. Pet Pers Invest S.R.L.		
Dinu Cristian	S.C. SPO Sud S.R.L.		
Ceana Mihaela	S.C. Sud Construct S.R.L.		
Dragu Paul - Alin	S.C. SCAI Agro -Holding S.R.L.		
ONG 20%			
Nume și prenume	Partener	Funcția în C.S.	Tip* /Observații
Simion Ionut	Asociatia Alianata Civica Democrată a Romilor		



Cristina Balanescu	World Vision Romania		
Petrescu Petre	Asociatia Crescatorilor de Bovine, Ovine, Caprine din Judetul Dolj		

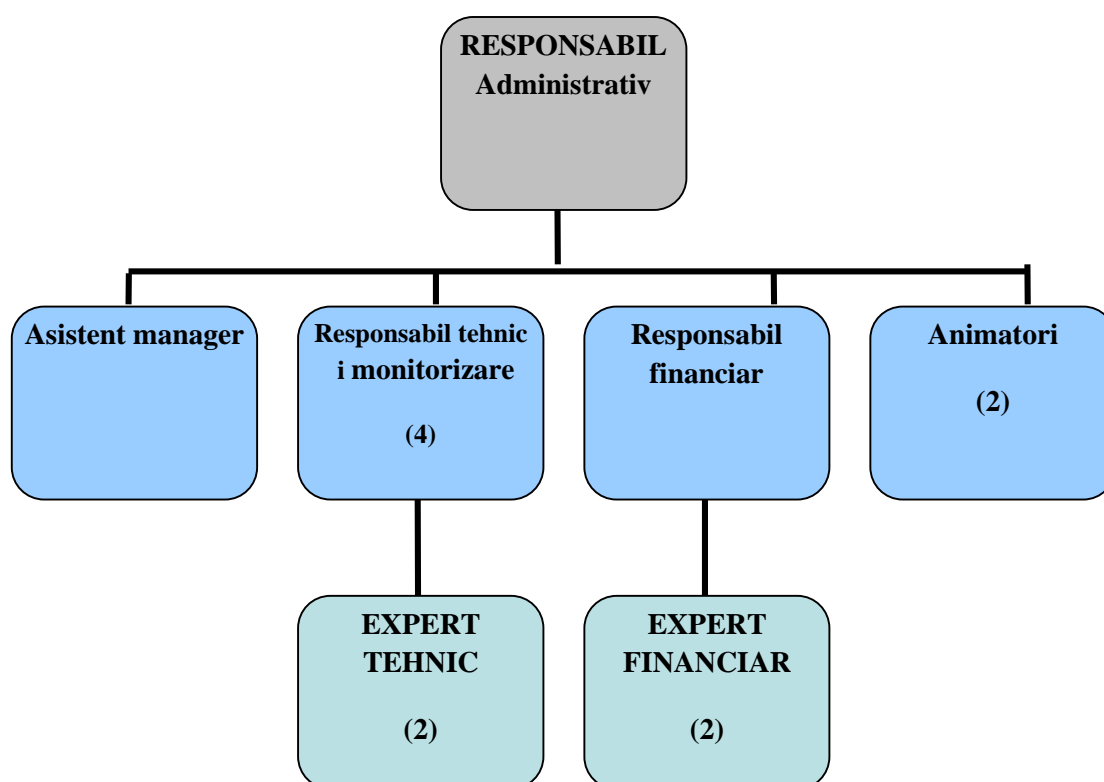




5. **Compartimentul administrativ** va avea următoarea componență :

- **Responsabil administrativ** – această funcție va fi ocupată de către Directorul executiv al Grupului de Acțiune Locală ;
- **Responsabil financiar – contabil** – se ocupă de supravegherea și controlul gestiunii financiar – contabile a GAL-ului;
- **Animatori** – desfășoară activități de animare pentru promovarea acțiunilor GAL - 2 persoane;
- **Responsabili tehnici și monitorizare** - 4 persoane;
- **Consultanți externi** – funcție de necesitate pentru buna desfășurare a activităților GAL:
 - Experți tehnici - 2 persoane;
 - Experți financiari - 2 persoane;
- **Angajați pentru activități de secretariat** (Asistent manager);

ORGANIGRAMA COMPARTIMENTULUI ADMINISTRATIV





Funcțiile din cadrul Grupului de Acțiune Local vor fi atribuite după selectarea Grupului de Acțiune Local .

Pentru fiecare poziție menționată anterior au fost stabilite fișe de post cuprinzând principalele atribuții pe care aceștia le vor avea pentru buna desfășurare a activităților Grupului de Acțiune Local .

FIȘELE DE POST ale personalului ce va asigura îndeplinirea obiectivelor Grupului de Acțiune Local „Colinele Olteniei”:

<i>FIȘA DE POST</i>	
<i>RESPONSABIL ADMINISTRATIV</i>	
Subordonare	Se subordonează Consiliului Director
Principalele responsabilități, sarcini, activități și acțiuni specifice postului de muncă :	<ul style="list-style-type: none">• Este responsabil de atingerea scopurilor Asociației, în special pentru implementarea cu succes a activităților programului LEADER.• Are rolul de a asigura conducerea compartimentului administrativ, organizarea și funcționarea organizației cu eficiență maximă prin angajarea resurselor financiare, tehnologice și umane necesare, în primul rând cele legate de implementarea proiectelor în cadrul GAL• Semnează contractele cu furnizorii, clienții, partenerii și beneficiarii;• Semnează referatele de necesitate, tachețele de plată, verifică și semnează rapoartele de activitate a membrilor din subordine;• Stabilește planul de monitorizare și comunicare în cadrul Grupului de Acțiune Local ;



	<ul style="list-style-type: none">• Analizează și propune un plan de management al riscurilor ce pot apărea pe perioada de funcționare a Grupului de Acțiune Local ;• Urmează implementarea și gestionarea zilnic a activităților derulate de către Grupul de Acțiune Local ;• Întocmește și prezintă progresul activităților derulate de către Grupul de Acțiune Local Consiliului Director;• Reprezintă organizația în fața terților (Autoritatea de Management, furnizori, parteneri externi, etc);• Colaborează la elaborarea și implementarea planului de promovare și publicitate, verificând respectarea dispozițiilor legislației privind achizițiile publice referitoare la atribuirea contractelor de publicitate;• Identifică eventualele probleme apărute în derularea activităților și stabilește împreună cu echipa adoptarea de măsuri corective;• Monitorizează și evaluează performanțele membrilor echipei de proiect;• Dezvoltă mijloace de motivare a personalului din subordine;• Verifică și avizează documentele întocmite de către membrii echipei de implementare;• Organizează procesul de verificare și decizie asupra proiectelor depuse.
Experiență în domeniu	Minim 3 ani
Competențe solicitate	<ul style="list-style-type: none">- Cunoștințe operare PC (MS Office, Internet explorer);- Cunoștințe limbă străină de circulație europeană



	(englez , francez ,etc);
Cunoștințe solicitate	<ul style="list-style-type: none"> - Abordarea LEADER; - Programul Național de Dezvoltare Rural ; - Cadrul Național Strategic de Referință ; - Management de proiect
Pregătire profesională	Studii superioare în domeniul economic/ administrativ
Data:	<i>Nume, prenume</i> <i>Semnătură</i>

FIȘA DE POST

ASISTENT MANAGER

Subordonare	Se subordonează Responsabilului Administrativ
Principalele responsabilități, sarcini, activități și acțiuni specifice postului de muncă :	<ul style="list-style-type: none"> • Încadrează documentele primite; • Redactează corespondența; • Organizează ședințele de lucru, întâlnirile cu terți, parteneri, etc; • Arhivează documentele Grupului de Acțiune Locală, în funcție de tipul acestora (documente monitorizare a proiectelor, fișe de evaluare, comunicări, contracte etc.); • Întocmește procesele verbale ale ședințelor de analiză a modului de desfășurare a activității Grupului de Acțiune Locală ; • Asigură suportul administrativ necesar derulării procedurilor de atribuire a contractelor de achiziție publică, prevăzute în cadrul proiectului, din punct de vedere al organizării dosarelor de licitații în conformitate cu



	prevederile Ordonan ei nr. 34/2006, cu modific rile i complet rile ulterioare;
Experien în domeniu	Minim 2 ani
Preg tire profesional	Studii superioare
Competen e solicitate	<ul style="list-style-type: none"> - Cuno tin e operare PC (MS Office, Internet explorer); - Cuno tin e limb str in de circula ie european (englez , francez ,etc);
Cuno tin e solicitate	<ul style="list-style-type: none"> - Abordarea LEADER; - Programul Na ional de Dezvoltare Rural ; - Cadrul Na ional Strategic de Referin ; - Legisla ie de specialitate
Data:	<i>Nume, prenume</i> <i>Semn tur</i>

FI DE POST

RESPONSABIL FINANCIAR i EXPERT FINANCIAR

Subordonare	Responsabilul financiar se subordoneaz Responsabilului Administrativ Exper ii financiari se subordoneaz Responsabilului Financiar
Principalele responsabilit i, sarcini, activit i si ac iuni specifice postului de munc :	<ul style="list-style-type: none"> • Realizeaz materialele informative pentru întâlnirile de monitorizare a activit ii Grupului de Ac iune Local ; • Verific respectarea aloc rilor bugetare prev zute prin proiect pentru achizi iile publice ce urmeaz a fi derulate în cadrul proiectului;



- Supervizeaz activit ile compartimentului financiar-contabil, tehnic, urm ire contracte i juridic în raport cu managementul financiar al proiectului;
- Urm re te respectarea i încadrarea în condi iile economico-financiare ale contractului de finan are;
- Urm re te asigurarea cash-flow-ului necesar pentru realizarea pl ilor la timp c tre furnizori, conform graficelor;
- Realizeaz înregistrarea cronologic i sistematic cu reflectarea detaliat pe conturi analitice a (opera iunilor) implement rii ac iunilor desf urate, în balan a de verificare, conform cerin elor finan atorului;
- Verific respectarea i corectitudinea efectu rii pl ilor i a tuturor opera iunilor financiare;
- Colaboreaz la elaborarea p r ii financiare a rapoartelor de progres;
- Urm re te cheltuielile realizate în vederea implement rii proiectelor;
- Urm re te încadrarea cheltuielilor în bugetul aprobat;
- Urm re te costurile i încadrarea acestora în bugetul proiectului;
- Stabile te instrumentele de monitorizare i raportare;
- Stabile te calendarul de raportare i îl înainteaz spre aprobare Responsabilului Administrativ;
- Organizeaz i conduce întâlniri de monitorizare a progresului activit ilor;
- Verific concordan a între indicatori i activit i;
- Particip la procesul de evaluare a proiectelor depuse;



Experiență în domeniu	Minim 3 ani
Pregătire profesională	Studii superioare în domeniul economic
Competențe solicitate	<ul style="list-style-type: none"> - Cunoștințe operare PC (MS Office, Internet explorer); - Cunoștințe limbă străină de circulație europeană (engleză, franceză, etc);
Cunoștințe solicitate	<ul style="list-style-type: none"> - Abordarea LEADER; - Programul Național de Dezvoltare Rurală ; - Cadrul Național Strategic de Referință ; - Legislație de specialitate
Data:	<i>Nume, prenume</i> <i>Semnătură</i>

FIȘA DE POST

RESPONSABIL TEHNIC ȘI MONITORIZARE

Subordonare	<ul style="list-style-type: none"> • Responsabilul tehnic și monitorizare se subordonează Responsabilului Administrativ • Experții tehnici se subordonează Responsabilului tehnic și monitorizare
Principalele responsabilități, sarcini, activități și acțiuni specifice postului de muncă :	<ul style="list-style-type: none"> • Participă la activitățile de implementare a proiectelor selectate; • Întocmește rapoartele de implementare din punct de vedere tehnic; • Urmărește progresul implementării proiectelor și propune măsuri corective în cazul înregistrării întârzierilor;



	<ul style="list-style-type: none"> • Asigur consultan în procesul de verificare periodic a stadiului de execu ie i încadrarea în termen a lucr rilor, comparativ cu datele preconizate în grafic, în conformitate cu prevederile contractului, proiectului tehnic, caietelor de sarcini, precum i ale reglement rilor tehnice în vigoare i întocme te rapoartele tehnice privind stadiile de execu ie; • Î i exprim punctul de vedere cu privire la aprobarea, amânarea sau respingerea recep iei cantitative i calitative a lucr rilor (acolo unde este cazul); • Particip la toate fazele determinante ale proiectelor ce presupun construc ii i montaj, stabilite conform reglement rilor în vigoare, precum i la cele prev zute de proiectant i realizeaz recomand ri pentru Beneficiar; • Întocme te rapoartele de monitorizare din punct de vedere al stadiului implement rii proiectelor; • Comunic cu cenzorul i responsabilul financiar pe probleme tehnice. • Particip la procesul de evaluare a proiectelor depuse;
Experien în domeniu	Minim 3 ani
Preg tire profesional	<ul style="list-style-type: none"> • Studii superioare în domeniul tehnic
Competen e solicitate	<ul style="list-style-type: none"> - Cuno tin e operare PC (MS Office, Internet explorer); - Cuno tin e limb str in de circula ie european (englez , francez ,etc);
Cuno tin e solicitate	<ul style="list-style-type: none"> - Abordarea LEADER; - Programul Na ional de Dezvoltare Rural ; - Cadrul Na ional Strategic de Referin ; - Legisla ie de specialitate



Data:	Nume, prenume
	Semn tur

FI DE POST
ANIMATOR

Subordonare	Se subordoneaz Responsabilului Administrativ
Principalele responsabilit i, sarcini, activit i i ac iuni specifice postului de munc :	<ul style="list-style-type: none"> • Particip la activit ile de implementare a proiectelor selectate; • Asigur rela ia Grupului de Ac iune Local cu grupurile int ; • Asigur diseminarea informa iei cu privire la activit ile întreprinse de c tre Grupul de Ac iune Local c tre grupurile int ; • Supervizeaz întocmirea materialelor informative din punct de vedere al con inutului i relevan ei acestuia pentru grupurile int ; • Organizeaz întâlniri cu grupurile int ; • Întocme te rapoarte cu privire la impactul pe care activit ile întreprinse de c tre Grupul de Ac iune Local îl are asupra grupurilor int ; • Propune m suri pentru implicarea activ a locuitorilor; • Realizarea documentelor necesare promov rii Planului de Dezvoltare Local , rezultatelor acestuia i asigur rii vizibilit ii acestuia, cu respectarea cerin elor prev zute prin contractul de finan are sau manualul de implementare, dup caz; • Asigurarea respect rii cerin elor stabilite de finan ator la



	<p>realizarea activităților de promovare;</p> <ul style="list-style-type: none">• Conceperea comunicatelor de presă și implicarea în organizarea conferințelor de presă, după caz;• Realizarea legăturii cu mass-media, monitorizarea aparițiilor în presă și întocmirea dosarelor de presă;• Întocmirea dosarelor ce conțin documentele de promovare conform cerințelor finanțatorului.
Experiență în domeniu	Minim 3 ani
Pregătire profesională	Studii superioare
Competențe solicitate	<ul style="list-style-type: none">- Cunoștințe operare PC (MS Office, Internet explorer);- Cunoștințe limbă străină de circulație europeană (engleză, franceză, etc);
Cunoștințe solicitate	<ul style="list-style-type: none">- Abordarea LEADER;- Programul Național de Dezvoltare Rurală;- Cadru Național Strategic de Referință;- Legislație de specialitate
Data:	<i>Nume, prenume</i> <i>Semnătură</i>



Curriculum vitae Europass

Inserați fotografia. (rubrică facultativă, vezi instrucțiunile)

Informații personale

Nume / Prenume

Nume, Prenume (rubrică facultativă, vezi instrucțiunile)

Adresă(e)

Număr imobil, nume stradă, cod poștal, localitate, țară (rubrică facultativă, vezi instrucțiunile)

Telefon(oane)

(rubrică facultativă, vezi instrucțiunile)

Mobil: (rubrică facultativă, vezi instrucțiunile)

Fax(uri)

(rubrică facultativă, vezi instrucțiunile)

E-mail(uri)

(rubrică facultativă, vezi instrucțiunile)

Naționalitate(-tăți)

(rubrică facultativă, vezi instrucțiunile)

Data nașterii

(rubrică facultativă, vezi instrucțiunile)

Sex

(rubrică facultativă, vezi instrucțiunile)

Locul de muncă vizat / Domeniul ocupațional

(rubrică facultativă, vezi instrucțiunile)

Experiența profesională

Perioada

Menționați separat fiecare experiență profesională relevantă, începând cu cea mai recentă dintre acestea. (rubrică facultativă, vezi instrucțiunile)

Funcția sau postul ocupat

Activități și responsabilități principale

Numele și adresa angajatorului

Tipul activității sau sectorul de activitate

Educație și formare

Perioada

Menționați separat fiecare formă de învățământ și program de formare profesională absolvite, începând cu cel mai recent. (vezi instrucțiunile)

Calificarea / diploma obținută

Disciplinele principale studiate /
competențe profesionale dobândite

Numele și tipul instituției de învățământ
/ furnizorului de formare

Nivelul în clasificarea națională sau
internațională

(rubrică facultativă, vezi instrucțiunile)

Aptitudini și competențe personale

Limba(i) maternă(e)

Precizați limba(ile) maternă(e) (dacă este cazul specificați a doua limbă maternă, vezi instrucțiunile)

Limba(i) străină(e) cunoscută(e)

Autoevaluare

Nivel european (*)

Înțelegere		Vorbire		Sciere
Ascultare	Citire	Participare la conversație	Discurs oral	Exprimare scrisă

Limba

Limba

Pagina 1 - Curriculum vitae al
Nume Prenume

Pentru mai multe informații despre Europass accesați pagina: <http://europass.cedefop.europa.eu>
© Comunitățile Europene, 2003 20060628



(*) Nivelul Cadrului European Comun de Referință Pentru Limbi Străine

Competențe și abilități sociale	Descrieți aceste competențe și indicați contextul în care au fost dobândite. (Rubrică facultativă, vezi instrucțiunile)
Competențe și aptitudini organizatorice	Descrieți aceste competențe și indicați contextul în care au fost dobândite. (Rubrică facultativă, vezi instrucțiunile)
Competențe și aptitudini tehnice	Descrieți aceste competențe și indicați contextul în care au fost dobândite. (Rubrică facultativă, vezi instrucțiunile)
Competențe și aptitudini de utilizare a calculatorului	Descrieți aceste competențe și indicați contextul în care au fost dobândite. (Rubrică facultativă, vezi instrucțiunile)
Competențe și aptitudini artistice	Descrieți aceste competențe și indicați contextul în care au fost dobândite. (Rubrică facultativă, vezi instrucțiunile)
Alte competențe și aptitudini	Descrieți aceste competențe și indicați contextul în care au fost dobândite. (Rubrică facultativă, vezi instrucțiunile)
Permis(e) de conducere	Menționați dacă dețineți un permis de conducere și categoria. (Rubrică facultativă, vezi instrucțiunile)
Informații suplimentare	Includeți aici orice alte informații utile, care nu au fost menționate anterior, de exemplu: persoane de contact, referințe etc. (Rubrică facultativă, vezi instrucțiunile)
Anexe	Enumerați documentele anexate CV-ului. (Rubrică facultativă, vezi instrucțiunile)



PARTEA A – VI – A: ORGANIZAREA GAL-ULUI

1. Resurse umane

În conformitate cu prevederile statutare, Grupul de Acțiune Local „Colinele Olteniei”, va derula următoarele tipuri de activități:

- Informare – comunicare;
- Apel pentru proiecte;
- Sprijinirea depunerilor de proiecte;
- Organizarea procesului de verificare și decizie asupra proiectelor depuse;
- Monitorizarea proiectelor.

a) informare – comunicare

Demersurile de informare – comunicare vizează atât comunicarea cu diferite organizații și persoane la nivelul teritoriului „Colinele Olteniei” pentru promovarea activităților întreprinse de GAL, precum și dezvoltarea relațiilor de parteneriat cu alte organizații reprezentative la nivel regional, național și european, relevante pentru procesul de dezvoltare locală. În plus, se are în vedere și asigurarea vizibilității tuturor acțiunilor întreprinse de GAL și de către membrii săi publici, privați, reprezentanți ai societății civile în cadrul procesului de dezvoltare locală.



Astfel, activit ile de informare – comunicare din cadrul Planului de Dezvoltare Local au ca scop:

- cre terea gradului de cunoa tere a publicului larg despre oportunit ile de finan are oferite de axa LEADER prin intermediul Grupului de Ac iune Local ;
- cre terea gradului de cunoa tere de c tre publicul larg asupra Planului de Dezvoltare Local i obiectivelor sale, axelor prioritare i mecanismelor de implementare;
- informarea poten ialilor beneficiari despre: condi iile de eligibilitate pentru ob inerea finan rii în cadrul Planului de Dezvoltare Local ; procedurile de evaluare a aplica iilor de finan are i a termenului prev zut; criteriile de selec ie a opera iunilor ce urmeaz a fi finan ate;
- cre terea capacit ii de absorb ie prin asigurarea inform rii eficiente referitoare la proiectele finan ate prin Planul de Dezvoltare Local , rezultatele ob inute i modelele de bune practici;
- asigurarea accesului la informare pentru toate grupurile int ;
- asigurarea unui înalt nivel de transparen privind informa iile furnizate publicului despre alocarea i gestionarea fondurilor în cadrul Planului de Dezvoltare Local .

Diseminarea informa iilor va urm ri anumite principii generale, cum ar fi:

- accesibilitate;
- acurate e;
- obiectivitate;
- consisten ;



- rapiditate în transmiterea mesajului.

b) apeluri pentru proiecte

În cadrul activităților GAL vor fi lansate apeluri pentru proiecte pe diferitele m suri incluse în Planul de Dezvoltare Local . Pentru acestea, GAL „Colinele Olteniei” se va asigura de dezvoltarea unor proceduri coerente care să asigure egalitatea de șanse și lipsa oricărei forme de discriminare. În cadrul acestei categorii de activități, personalul GAL va elabora setul de documente aferente fiecărui apel de proiecte, va iniția un proces de consultare publică prealabil lansării oficiale a apelului de proiecte, va face modificările necesare la pachetul de documente aferent apelului, după care va face public apelul pentru proiecte.

Vor fi elaborate metodologiile de selecție a proiectelor ce urmează să fi depuse de către actorii eligibili în implementarea Planului de Dezvoltare Local , precum și metodologiile de lucru pentru comitetul de selectare a proiectelor depuse în cadrul asociației.

c) sprijinirea depunerilor de proiecte

În vederea asigurării unui proces coerent de dezvoltare, personalul GAL va asigura, din resursele asociației, sprijin pentru potențialii depuneri de proiecte pe fiecare apel. În principal, sprijinul va fi acordat sub forma consultanței de specialitate pentru elaborarea cererilor de finanțare și completarea dosarelor cererilor de finanțare. O atenție deosebită va fi acordată asigurării egalității de șanse și eliminării oricărui potențial de discriminare din procedurile GAL.



d) organizarea procesului de verificare și decizie asupra proiectelor depuse

Procesul de verificare și decizie asupra proiectelor depuse va presupune o verificare de conformitate administrativă a dosarelor cererilor de finanțare, efectuată de către angajații GAL, o evaluare tehnică de către responsabilii tehnici finalizată cu un raport de recomandare către comitetul de selectare. După aceste etape, comitetul de selectare a proiectelor va stabili lista proiectelor aprobate pe baza procedurilor stabilite în regulamentul de organizare și funcționare.

e) monitorizarea proiectelor

Activitatea de monitorizare a proiectelor aprobate va fi efectuată de către angajații GAL „Colinele Olteniei” și va urmări respectarea termenilor contractuali asumați la momentul acordării finanțării. Monitorizarea va avea rolul de a asigura implementarea proiectelor în condițiile stabilite, dar va putea și oferi o imagine a evoluției procesului de dezvoltare locală la nivelul teritoriului. Acest lucru presupune corelarea informațiilor obținute din procesul de monitorizare al proiectelor finanțate cu alte informații relevante despre demersuri locale în afara ariei de acoperire a GAL „Colinele Olteniei”, dar care sunt relevante în cadrul procesului de dezvoltare durabilă.

f) comisia de contestații

Contestațiile depuse de către participanții la procedura de selecție a proiectelor, în termen de 5 zile lucrătoare de la primirea notificării privind rezultatul evaluării, care au considerat că le-au fost lezate drepturile, vor fi soluționate de către comisia de contestații, formată din reprezentanți ai Grupului de Acțiune Locală și din experți externi, după caz.



Termenul de soluționare a contestațiilor este de maxim 30 zile calendaristice de la termenul limită de depunere a contestațiilor, cu posibilitatea extinderii perioadei, dacă este cazul.

Comisia de contestații va analiza toate aspectele menționate de contestatari, după care va întocmi un raport în care se va detalia decizia luată.

Deciziile de admitere a contestațiilor privind eligibilitatea vor fi comunicate responsabililor tehnici și comitetului de selectare a proiectelor în vederea reevaluării și acordării punctajului în termen de 5 zile lucrătoare. Rezultatul reevaluării va fi comunicat Comisiei de Contestații pentru a adopta decizia finală cu privire la punctajul proiectului.

Raportul va fi semnat și aprobat de către toți membrii Comisiei de Contestații.

2. Descrierea resurselor materiale (echipamente, localuri disponibile)

După cum s-a precizat în debutul prezentului Plan de Dezvoltare Locală, Grupul de Acțiune Locală de inițiativă de funcționare, respectiv clădire situată în comuna Coșofenii din Dos, strada Nicu Iovipale, nr. 166. Sediul social beneficiază de două școli, două computere cu acces la internet, telefon, fax și este racordat la toate utilitățile. De asemenea, cele două încăperi sunt dotate cu mobilierul necesar desfășurării activității în bune condiții.

După selectarea Grupului de Acțiune Locală, sediul Grupului de Acțiune Locală se va dota cu următoarele tipuri de echipamente:

- Notebook-uri - în vederea facilitării accesului la informație, indiferent de locația în care se află personalul angajat al Grupului;
- Server de capacitate mare (1-2 terabytes) ce va facilita procesul de arhivare a documentelor realizate de către GAL. În acest sens, pe



server se vor regăsi atât documentele destinate funcționării din punct de vedere administrativ al Grupului, respectiv tipizate, rapoarte de activitate transmise Autorității de Management, rapoarte de progres ale personalului Grupului de Acțiune Locală, precum și proiectele aprobate și selectate spre finanțare de către GAL;

- Multifuncțional - ce va putea fi utilizat atât la multiplicarea documentelor, precum și la scanarea și transmiterea acestora în versiune electronică ;
- Aparat foto - ce va fi utilizat pentru realizarea bazei de date cu privire la stadiul implementării proiectelor finanțate de către GAL.

3. Buget indicativ anual de funcționare a GAL-ului

Bugetul Grupului de Acțiune Locală „Colinele Olteniei” a fost stabilit pe perioada de 3 ani.

Cheltuielile de organizare și funcționare ale Grupului de Acțiune Locală pe cei trei ani sunt de 290.000 euro (respectiv 10,21% din suma totală eligibilă solicitată de către GAL), repartizate după cum urmează :

- **73,70% cheltuieli legate de:**
 - Salarii pentru personalul GAL;
 - Cheltuieli legate de plata experților și pentru alte servicii de expertiză legate de implementarea strategiei de dezvoltare locală ;
 - Cheltuieli pentru închirierea/achiziția de echipamente de birou și electronice, precum și a altor echipamente necesare pentru desfășurarea activităților GAL;



- Cheltuieli pentru organizarea întâlnirilor;
 - Cheltuieli legate de comunicare (telefonie, internet, poșta și servicii poștale), transport și plata utilitatilor (caldură, lumină, etc.);
 - Cheltuieli pentru participarea la activitățile regionale și europene de dezvoltare rurală, seminarii etc.
- **26,30% cheltuieli legate de:**
 - Studii ale zonei;
 - Măsurile pentru furnizarea informației cu privire la strategia de dezvoltare locală;
 - Instruirea personalului implicat în implementarea strategiei de dezvoltare locală;
 - Evenimente de promovare;
 - Instruirea liderilor locali;
 - Cheltuieli neprevăzute.



Buget anual de funcționare al Grupului de Acțiune Local

„Colinele Olteniei”

Venituri :	Suma in euro	Suma in lei
- Sume din alocarea bugetar pentru asistență tehnică în cadrul axei 4 LEADER din PNDR	96.667,00	422.985,79
- Cotizații anuale ale membrilor	3.917,00	17.139,62
- Venituri atrase din alte surse (donatii și sponsorizari, etc)	1.500,00	6.563,55
TOTAL	102.084,00	446.688,96
Cheltuieli :		
- Salarii și alte plăți pentru personalul Grupului de Acțiune Local	41.040,00	179.578,73
- Cheltuieli legate de plata experților și pentru alte servicii de expertiză legate de implementarea strategiei de dezvoltare locală	14.400,00	63.010,08
- Cheltuieli pentru închirierea/achiziția de echipamente de birou și electronice, precum și a altor echipamente necesare pentru desfășurarea activităților GAL	6.000,00	26.254,20
- Cheltuieli pentru organizarea întâlnirilor	3.000,00	13.127,10
- Cheltuieli legate de comunicare (telefonie, internet, poșta și servicii poștale), transport și plata utilitatilor (caldură, lumină, etc.)	7.200,00	31.505,04
- Cheltuieli pentru participarea la activitățile regionale și europene de dezvoltare rurală, seminarii etc.	3.600,00	15.752,52
- Studii ale zonei	3.600,00	15.752,52
- Cheltuieli pentru furnizarea informațiilor cu privire la Planul de Dezvoltare Locală	3.600,00	15.752,52
- Instruirea personalului implicat în implementarea Planului de Dezvoltare Locală	3.600,00	15.752,52
- Evenimente de promovare	5.760,00	25.204,03
- Instruirea liderilor locali	4.320,00	18.903,02
- Cheltuieli neprevăzute	5.964,00	26.096,67
TOTAL	102.084,00	446.688,96

Curs 1 Euro = 4,3757 Ron din 26.04.2012, valabil pentru 27.04.2012



4. Dispozitivul de comunicare și informare

În vederea realizării fluxului informațional la nivel de teritoriu, Grupul de Acțiune Locală „Colinele Olteniei” va utiliza o serie de instrumente menite să asigure atât transparența deciziilor luate la nivel intern, cât și informarea în timp util a grupurilor interesate cu privire la activitățile derulate de către acesta.

- **Elaborarea de broșuri**, ce vor conține exemple de bune practici desprinse atât din implementarea proiectelor la nivel local, precum și din experiența rezultată în urma proiectelor de cooperare internă și internațională. *Broșurile vor fi editate în cel puțin 300 exemplare.*
- **Elaborarea de pliante**, ce vor conține informații privind apelurile de proiecte, criteriile generale de eligibilitate, acțiunile eligibile și valorile maxime acordate. *Acestea vor fi editate și diseminate cu cel puțin 1 lună înaintea lansării apelului de proiecte și vor fi editate în minim 500 de exemplare.*
- **Organizarea de întâlniri tematice**, la care vor participa locuitorii și actorii relevanți din teritoriu. Tematica acestor întâlniri va consta în diseminarea informațiilor cu privire la acțiunile întreprinse de Grupul de Acțiune Locală, exemple de bune practici rezultate din proiectele implementate sau aflate în curs de implementare. De asemenea, în vederea facilitării procesului de implementare a proiectelor, potențialii beneficiari vor fi instruiți cu privire la regulile generale ce trebuie îndeplinite în vederea obținerii de finanțare și regulile privind implementarea cu succes a unui proiect. *Cu cel puțin o săptămână înaintea începerii vor fi afișate postere în locuri publice care vor conține informații cu privire la tematica abordată, locul și durata întâlnirii, grupul interesat.*



- **Realizarea unei pagini web** a Grupului de Acțiune Local - în vederea facilitării accesului la informații, pe această pagină vor fi create secțiuni ce vor conține:
 - Baze de date cu agenți economici din teritoriu, asociații, grupuri de producători și alți actori relevanți;
 - Ghidurile solicitantului pentru măsurile din PNDR;
 - Apeluri de proiecte;
 - Formulare;
 - Criterii de selecție locală pe fiecare din măsurile din PNDR;
 - Lista proiectele selectate spre finanțare;
 - Evoluția numărului dosarelor depuse;
 - Activități derulate și preconizate de către Grupul de Acțiune Local ;
 - Link-uri utile (ex. APDRP, CRPDRP etc.);
 - Întrebări frecvente;
 - Date de contact.

În vederea monitorizării eficienței acestui instrument de informare, pagina web va fi concepută astfel încât să poată fi urmărit numărul de accesuri.

- **Întâlniri de lucru** - Grupul de Acțiune Local își propune să organizeze lunar întâlniri cu locuitorii și alți actori relevanți. Aceste întâlniri vor avea ca scop prezentarea activităților întreprinse de către Grupul de Acțiune Local, dezbateri legate de problematica teritoriului, dialog deschis între reprezentanții Grupului de Acțiune Local și grupurile țintă.



- **Publicitate în mass-media** - Grupul de Acțiune Locală va transmite spre publicare în presă comunicate cu privire la acțiunile întreprinse, lansarea apelurilor de proiecte, precum și rezultatele evaluării.



PARTEA A – VII – A: MECANISMUL DE IMPLEMENTARE

În perioada de implementare a activităților proiectului, echipa GAL Colinele Olteniei se va asigura că există un management eficient al proiectului, că activitățile proiectului se desfășoară în conformitate cu calendarul prevăzut în contract, că se realizează (sau există premisele să se realizeze) indicatorii prevăzuți în contractele de finanțare, că proiectele respect egalitatea de șanse și nediscriminarea, regulile ajutorului de stat (acolo unde se aplică) și a dezvoltării durabile, legislația privind achizițiile publice precum și celelalte condiționalități prevăzute în contractele de finanțare specifice fiecărui proiect.

În perioada de 3/5 ani după finalizarea implementării activităților proiectului, echipa GAL Colinele Olteniei se va asigura că proiectele își mențin indicatorii de realizare, că proiectele respect egalitatea de șanse și nediscriminarea, dezvoltarea durabilă, iar acolo unde este cazul, proiectele generatoare de venit respect prevederile regulamentelor comunitare, că sunt respectate condițiile contractului de finanțare.

Alături de evaluarea și selecția proiectelor, mecanismul de implementare dezvoltat de GAL „Colinele Olteniei” presupune monitorizarea, evaluarea și controlul proiectelor selectate.

Astfel, se va avea în vedere că, pentru implementarea fiecărei măsuri incluse în Planul de Dezvoltare Locală, să se parcurgă următoarele etape:

I. EVALUAREA ȘI SELECȚIA PROIECTELOR

Circuitul informațional ce se va respecta în vederea facilitării procesului de selectare a proiectelor la nivelul Grupului de Acțiune Locală este următorul:



- ❖ Grupul de Acțiune Locală, prin Responsabilul Administrativ și animatori, dezvolt mijloace de informare a potențialilor beneficiari cu privire la oportunitățile de finanțare;
- ❖ Grupul de Acțiune Locală organizează întâlniri cu potențiali beneficiari în vederea sprijinirii acestora în dezvoltarea/elaborarea proiectelor;
- ❖ Grupul de Acțiune Locală lansează apelul de proiecte, acțiune ce va fi diseminat atât prin intermediul site-ului Grupului, precum și prin intermediul pliantelor;
- ❖ Proiectele depuse de către beneficiari sunt înregistrate de către Asistentul manager în cadrul unui registru de primire, după modelul de mai jos:

MODEL REGISTRU

Nr. de înregistrare	Data înregistrării	Cod proiect	Titlul proiectului	Beneficiar	Măsura

- ❖ Proiectele, odată înregistrate, sunt transmise responsabililor tehnici, care le verifică pe baza criteriilor de selecție locală prezentate în cele ce urmează :



Criterii de selec ie local

Masura 111 - Formare profesionala (training), informare si difuzare de cunostinte

Nr.crt.	Criterii de selectie	Punctaj
1	Furnizorul s aib experien relevant în sus inerea cursurilor de formare profesional în domeniile agricol, industrie alimentară i silvicultură : ofertantul trebuie s fi implementat cel pu in 3 proiecte distincte de formare profesional în domeniul agriculturii finalizate pana la data depunerii ofertei	35
2	Asigurarea (în dotare proprie, prin contracte sau conven ii de închiriere etc.) echipamentelor, mijloacelor fixe i altor dot ri considerate strict necesare pentru îndeplinirea contractului de servicii (computere portabile, videoproiector, flipchart, imprimanta)	25
3	Asigurarea personalului calificat pentru îndeplinirea contractului	15
4	Furnizorul se oblig se formeze cel pu in o grup de 10 persoane	10
5	S prezinte programa de formare profesional (teme generale de instruire: managementul fermei, agricultura ecologic , contabilitatea fermei, diversificarea activit ilor în exploata iile agricole, standarde EU în domeniile mediu, s n tatea, bun starea animalelor, igien)	15
	TOTAL:	100



Masura 112 - Instalarea tinerilor fermieri

Nr.crt.	Criterii de selectie	Punctaj
1	Solicitantul deține o fermă de semi-subzistență.	25
2	Solicitantul are în proprietate exploatarea agricolă.	20
3	Solicitantul face parte dintr-o formă asociativă, recunoscută conform legislației în vigoare.	15
4	Accesează o măsură de agromediu.	15
5	Prin proiectul elaborat se susțin măsuri de protecție a mediului și promovarea agriculturii ecologice.	25
	TOTAL:	100

Măsura – 121 „Modernizarea exploatarea ilor agricole”

Criterii de selectie locala:

Nr. crt.	Criterii de selectie	Punctaj
1.	Exploatarea agricole de semi-subzistență	5
2.	Exploatarea agricole care nu au mai beneficiat de alte fonduri pentru același tip de activitate	5
3.	Exploatarea agricole care se adaptează la standardele comunitare nou introduse	5
4.	Proiectele care au și investiții pentru procesarea produselor agricole	5
5.	Exploatarea vegetale și de creștere a animalelor în sistem ecologic	5
6.	Beneficiarul este membru al unei forme asociative recunoscute conform legislației naționale în vigoare	5
7.	Exploatarea din sectoarele prioritare:	Maxim



		30
	<i>legume;</i>	15
	<i>pepiniere si plantatii de pomi si arbusti fructiferi, capsunarii;</i>	5
	<i>culturi de câmp;</i>	5
	<i>pepiniere i planta ii de vi de vie pentru vin i struguri de masa;</i>	5
	<i>culturi de specii forestiere cu ciclul de productie scurt i regenerare pe cale vegetativ , în scopul producerii de energie regenerabil .</i>	10
	<i>Proiectele care au investi ii în sisteme de iriga ii de minim 20% din valoarea eligibil a proiectului</i>	10
	<i>Proiectele din sectoarele prioritare care vor realiza investi ii în producerea i utilizarea energiei regenerabile</i>	5
8.	Exploatații agricole detinute de fermieri cu vârsta sub 40 de ani, la data depunerii proiectului	25
9.	Diversificarea producției în funcție de cerințele pieței	10
10.	Include acțiuni de protecție a mediului	5
	TOTAL	100



M sura 122 – „Îmbunătățirea valorii economice a pădurii”

Criteria de selectie locala:

Nr. crt.	Criteria de selectie	Punctaj
1.	Solicitant	Maxim 30,
	- asociatie de proprietari	30
	- proprietari privati	20
	- comune	10
2.	Proiectul prevede îmbunătățirea structurii arboretelor, refacerea arboretelor slab productive și substituirea celor derivate	20
3.	Proiectul prevede achiziția de echipamente, mașini și executare lucrări de îngrijire	10
4.	Suprafața de pădure:	Maxim 40,
	1-10 ha	5
	11-50 ha	10
	51-100ha	20
	101- 200 ha	30
200 ha	40	
	TOTAL	100



Măsura -123 – „Creșterea valorii adăugate a produselor agricole și forestiere”

Nr. crt.	Criterii de selecție	Punctaj
1	Unități care procesează materie primă disponibilă în teritoriul în care nu există unitate de procesare	10
2	Unități care se adaptează la standardele comunitare nou introduse	10
3	Unități care sunt atât producătoare de materie primă cât și procesatoare	10
4	Unități care colectează și procesează produse ecologice	10
5	Unități care propun investiții pentru producerea și utilizarea energiei din surse regenerabile	15
6	Unități care promovează tehnologii de protecția mediului	10
7	Unități care au programe de restructurare	10
8	Forma asociativă constituită cu minim 6 luni înainte de depunerea proiectului	10
9	Să nu mai fi beneficiat de alt sprijin SAPARD/FEADR pentru același tip de activitate	5
10	Crearea de noi locuri de muncă, din care:	Maxim 10,
	-locuitori din teritoriul	5
	-persoane defavorizate sau cu handicap	5
	TOTAL	100



Măsura 141 – „Sprijinirea fermelor agricole de semi – subzistență”

Nr. crt.	Criterii de selecție	Punctaj
1	Solicitantul este membru, cu minim 6 luni înainte de depunerea proiectului, al unei forme asociative recunoscute conform legislației naționale în vigoare	20
2	Ferma de semi – subzistență este deținută de un fermier cu vârsta sub 40 de ani, la data depunerii proiectului	30
3	Solicitantul realizează o investiție, în special o investiție pentru îndeplinirea conformității cu standardele comunitare:	Maxim 30,
	a) investiție pentru îndeplinirea conformității cu standardele comunitare	30
	b) alt tip de investiție	15
4	Solicitantul demonstrează că nu obține venituri din alte activități	10
5	Accesează Măsura 214 „Plăți de Agro - mediu”	10
	TOTAL	100



Masura 142 - Înființarea grupurilor de producători

Pentru Măsura 142 nu se aplică procedura de selecție

Masura 312 - Sprijin pentru crearea și dezvoltarea de micro-întreprinderi

Nr. crt.	Criterii de selecție	Punctaj
1	Aplicantul nu a mai beneficiat de sprijin din alte fonduri comunitare pentru investiții similare în ultimii 3 ani	10
2	Proiectul promovează activități meșteșugărești, de artizanat	10
3	Proiectul este derulat de femei/ tineri cu vârsta până în 40 de ani la data depunerii proiectelor	15
4	Micro-întreprindere nou înființată (start-up)	15
5	Proiect care prin activitatea propusă creează mai mult de un loc de muncă	20
6	Proiectul vizează dezvoltarea serviciilor sanitar-veterinare	15
7	Proiectul vizează achiziționarea de echipamente pentru producerea energiei din alte surse regenerabile decât biocombustibilii	15
	TOTAL	100



Masura 313 - Încurajarea activitatilor turistice

Nr. crt.	Criterii de selectie	Punctaj
1.	Aplicantul nu a mai beneficiat de sprijin din alte fonduri comunitare pentru investitii similare in ultimii 3 ani	20
2.	Proiectul este inclus într-o strategie de promovare a turismului la nivel national/ regional/ judetean sau local	20
	Proiectul acopera întreg teritoriul si prevede minim 5 actiuni/ investitii de turism	20
3.	Proiectul contribuie la promovarea traditiilor culturale	20
4.	Proiectul combina mai multe actiuni	20
	TOTAL	100

Masura 421 - Implementarea proiectelor de cooperare

Nr. crt.	Criterii de selectie	Punctaj
1.	Proiectul prevede schimburi de experienta	20
2.	Proiectul prevede actiuni comune	20
3.	In actiunile prevazute sunt implicati toti partenerii	20
4.	Actiunile prevazute sunt complemetare altor proiecte derulate	20
5	Proiectul include mecanismul de implementare, metodologie si organizare, indicatori de monitorizare, managementul proiectului.	20
	TOTAL	100



După cum reiese din criteriile de selecție prezentate anterior, Grupul de Acțiune Locală „Colinele Olteniei” va susține în special **proiectele adresate tinerilor, proiectele ce vizează implementarea unor măsuri de protecție a mediului înconjurător și proiecte ce sunt adresate asociațiilor, parteneriatelor și grupurilor de producători.**

În plus, coroborat cu indicatorii de monitorizare stabiliți pentru fiecare măsură, Grupul de Acțiune Locală vizează implementarea a peste 50% din numărul proiectelor vizate de către asociații, grupuri de producători, parteneriate și alte forme asociative.

- ❖ La sfârșitul evaluării, se întocmește o listă a proiectelor și punctajelor obținute, în ordine cronologică și se transmit comitetului de selecție stabilit prin Hotărârea Adunării Generale.
- ❖ Comitetul de selecție analizează lista proiectelor, comparativ cu direcțiile de dezvoltare și indicatorii stabiliți în Planul de Dezvoltare Locală. Astfel, comitetul de selecție a proiectelor va transmite spre verificare administrativă de către AMPNDR numai acele proiecte ce răspund nevoilor de dezvoltare a teritoriului;
- ❖ AMPNDR verifică din punct de vedere administrativ proiectele depuse și înținează Grupul de Acțiune Locală cu privire la rezultatele verificării;
- ❖ În funcție de rezultatele evaluării de către AMPNDR, Grupul de Acțiune Locală transmite beneficiarilor notificări cu privire la rezultatele procedurii de evaluare și selecție, iar în cazul proiectelor câștigătoare, demarează procedurile de contractare. În plus, odată finalizat procesul de evaluare și selecție, rezultatele procedurii vor fi publicate pe site-ul GAL-ului și transmise spre publicare în media.



II. MONITORIZAREA, EVALUAREA I CONTROLUL PROIECTELOR SELECTATE

Dispozitivul de monitorizare, evaluare și control implementat de GAL „Colinele Olteniei” presupune:

- Luarea operativă a deciziilor asupra implementării proiectului;
- Efectuarea zilnică a gestionării proiectului;
- Executarea operativă și corectă a procedurilor de gestionare a resurselor;
- Facilitarea coordonării între activitățile componentelor;
- Monitorizarea și raportarea la timp despre realizările și rezultatele proiectului;
- Furnizarea de informații către factorii de decizie.

Procesul de monitorizare la nivelul Grupului de Acțiune Locală „Colinele Olteniei” va fi orientat pe două direcții, respectiv monitorizare internă și monitorizare externă.

Monitorizare internă

În vederea gestionării permanente a activităților derulate în cadrul Grupului de Acțiune Locală, fiecare membru din personalul angajat va întocmi săptămânal rapoarte de progres, ce vor fi transmise responsabilului administrativ. Cel puțin săptămânal se vor organiza edințe de lucru ce vor avea ca scop monitorizarea activităților derulate și stabilirea task-urilor pentru perioada următoare.



Responsabilul administrativ va centraliza rapoartele și va transmite informațiile Consiliului Director, care le va supune atenției Adunării Generale.

Raportul centralizat cu privire la activitățile derulate de către GAL va fi transmis, împreună cu situațiile financiare, Agenției de Plăți. În plus, Agenției îi se vor transmite și listele de verificare privind vizitele de monitorizare a proiectelor aflate în curs de implementare.

Ca urmare a transmiterii de către GAL a documentelor justificative, Agenția de Plăți va autoriza și rambursa cheltuielile efectuate de către acesta.

Pentru fiecare proiect se va stabili o bază de date ce va conține toate documentele legate de proiect (contract de finanțare, notificări, liste de verificare în teren etc.).

Implementarea proiectelor selectate de către Grupul de Acțiune Local „Colinele Olteniei” va urmări îndeplinirea direcțiilor de dezvoltare și a indicatorilor stabiliți la nivel de teritoriu.

Monitorizare extern , evaluare și control

Procesul de monitorizare începe din momentul semnării contractului de finanțare cu un beneficiar și continuă pe tot parcursul perioadei de implementare a proiectului, inclusiv după finalizarea implementării activităților proiectului (respectiv pe perioada de valabilitate a contractului de finanțare).

Echipa GAL „Colinele Olteniei” se va asigura că există un management eficient al proiectului, că activitățile proiectului se desfășoară în conformitate cu calendarul prevăzut în contract, că se realizează (sau există premisele să se realizeze) indicatorii prevăzuți în contractele de finanțare, că



proiectele respect egalitatea de anse și nediscriminarea, regulile ajutorului de stat (acolo unde se aplică) și a dezvoltării durabile, legislația privind achizițiile publice, precum și celelalte condiționalități prevăzute în contractele de finanțare specifice fiecărui proiect.

În perioada după finalizarea implementării activităților proiectului, echipa GAL „Colinele Olteniei” se va asigura că proiectele își mențin indicatorii de realizare, că proiectele respect egalitatea de anse și nediscriminarea, dezvoltarea durabilă, iar acolo unde este cazul, proiectele generatoare de venit respect prevederile regulamentelor comunitare, că sunt respectate condițiile contractului de finanțare.

După semnarea contractelor de finanțare, pentru fiecare proiect se va desemna un ofițer de monitorizare, respectiv un responsabil tehnic și de monitorizare. Acesta, împreună cu experții financiari, vor urmări proiectul pe tot parcursul implementării acestuia.

Pentru atingerea rezultatelor vizate în cadrul procesului de monitorizare și evaluare a proiectelor finanțate, aceștia:

- Analizează datele incluse în rapoartele de progres primite de la beneficiari, solicită clarificări (dacă este cazul);
- Analizează progresul fizic al proiectelor, gradul de realizare a indicatorilor și obiectivelor propuse; analizează modul în care proiectele respect prevederile contractului de finanțare;
- Efectuează vizite de monitorizare în vederea analizării progresului proiectului, modului în care proiectele finanțate respect prevederile schemelor de ajutor de stat/de minimis (acolo unde este cazul) și condițiile contractuale și elaborează rapoarte de vizite de monitorizare;



- Identific problemele în implementarea proiectului și propun soluții de remediere; elaborează recomandări privind procesul de monitorizare a proiectelor și le supune spre analiză responsabilului administrativ, dacă este cazul;
- Efectuează vizite de monitorizare ex post și raportează asupra sustenabilității investiției;
- Deschid câte un dosar pentru fiecare contract de finanțare aflat în gestiune în care se va păstra:
 - Nota de desemnare ca responsabil tehnic și de monitorizare;
 - Rapoartele de progres transmise de beneficiar;
 - Nota de analiză a raportului de progres;
 - Rapoartele vizitelor de monitorizare;
 - Note interne/scrișori către AMPNDR cu referire la contractul de finanțare;
 - Note justificative ale beneficiarului pentru acte adiționale;
 - Actele adiționale semnate;
 - Notele prin care beneficiarul notifică asupra modificărilor contractuale permise de contract a fi efectuate prin simplă notificare a beneficiarului;
 - Documentație internă/externă cu privire la proiect;
 - Calendarul anual de vizite de monitorizare pentru contractele (proiectele) aflate în gestiune (monitorizare).
- Arhivează documentația referitoare la procesul de monitorizare;
- Asigură comunicarea permanentă cu AMPNDR, acționând ca interfață între beneficiarul proiectului și AMPNDR.

Ofițerul de monitorizare trebuie să urmărească implementarea proiectului privind rezultatele și îndeplinirea indicatorilor, să semnaleze din timp



eventualele probleme care apar în implementarea proiectelor și se propun măsuri de remediere a deficiențelor semnalate.

În acest sens, oficiul de monitorizare va efectua vizite de monitorizare - evaluare - control. Vizitele de monitorizare trebuie să contribuie la evitarea problemelor, prin identificarea timpurie a acestora, precum și a oricăror dificultăți ce pot afecta implementarea cu succes a proiectului.

Informația pusă la dispoziție în cadrul raportului de progres va reprezenta baza de desfășurare a vizitei de monitorizare. Scopul vizitei este acela de a determina progresul în implementarea proiectului.

Astfel, cu 5 zile înaintea efectuării vizitei, se va transmite beneficiarilor o notificare în scris, ce va conține data efectuării vizitei, persoana/ persoanele delegate din partea Grupului de Acțiune Locală și, după caz, documentele necesare.

Verificarea în teren se va face în baza unei liste de verificare privind vizita de monitorizare, după modelul de mai jos:



MODEL List de verificare privind vizita de monitorizare a proiectelor

COD PROIECT:			
Denumire proiect:			
Dat vizit :			
Participan i:	Beneficiar: ----	Grup de Ac iune Local : --- -	
ELEMENTE DE VERIFICAT			
	DA	NU	Observa ii
Beneficiarul a respectat programul stabilit pentru vizita de monitorizare?			
Beneficiarul a asigurat accesul neîngr dit la toate documentele proiectului?			
Localizarea proiectului respect aspectele declarate în cererea de finan are?			
Stadiul proiectului este în concordan cu graficul stabilit în cererea de finan are?			
Contractul de finan are este respectat?			
Calendarul activit ilor inclus în raportul de progres este respectat?			
În cazul în care proiectul sau investi ia a fost f cut public , exist referiri în ceea ce prive te finan area acesteia din fonduri			



UE?			
Au existat activități de informare și diseminare organizate în care a fost prezentat investiția și forma sa de finanțare?			
În cazul investițiilor în infrastructură, au existat plăci permanente sau panouri de informare?			
Starea lucrurilor corespunde contractului de finanțare?			
Există probleme în desfășurarea lucrurilor?			
Sunt respectați indicatorii prevăzuți în cadrul cererii de finanțare?			
Investițiile/ cheltuielile realizate până la data vizitei sunt în conformitate cu bugetul aprobat?			

Observații: riscuri, probleme, recomandări

Întocmit,

Data:



Beneficiar:

Ulterior vizitei în teren, se vor întocmi rapoarte de monitorizare, ce vor conine urm toarele aspecte:

Model Raport progres i list de activit i previzionate pentru perioada urm toare:

Titlul Proiectului:			
Beneficiar			
Contract:			
Cod Proiect:			
RAPORT DE PROGRES			
Data de început	Data de finalizare
STATUS	BINE	OK	FOARTE R U
Obiectiv general	Obiective specifice ALE CONTRACTULUI		
TITLUL CONTRACTULUI			



PROGRESUL PROIECTULUI	
PROJECT SCHEDULE (GRAFIC)	
COSTURILE PORIECTULUI	
OBIECTIVUL PROIECTULUI	
POTEN IALE PROBLEME	
M SURI CORECTIVE	
Date contact Beneficiar	



Nume	Func ie	Telefon	Fax

**Membrii Echipei de
Proiect**

GAL:

Beneficiar:

**Data
întocmirii**

Întocmit,

Aprobat,

Titlul proiectului:	
Beneficiar	
Contract:	

**Activit i urm toare
(TO DO List)**

Saptamina dd.ll.aa - ddd.ll.aa	Responsabil	Termen	Observatii
--------------------------------	-------------	--------	------------



(incepe luni se termina vineri)			
1.			

Pe parcursul implementării proiectelor, experții financiari vor analiza corectitudinea efectuării cheltuielilor de către beneficiari și vor transmite raportul responsabilului administrativ.

Prin urmare, rolul GAL „Colinele Olteniei” în cadrul procesului de monitorizare, evaluare și control este să :

- Analizeze datele și informațiile referitoare la progresul proiectelor cuprinse în rapoartele vizitelor de monitorizare efectuate, rapoartele lunare de analiză, rapoartele de progres ale beneficiarilor; propună măsuri de remediere a deficiențelor semnalate, ori de câte ori se impune;
- Emită clarificări către OI și către beneficiari cu privire la aplicarea uniformă a procedurilor de lucru și cu privire la prevederile contractelor de finanțare și asigură instruirea adecvată a acestora;
- Verifice modul în care se realizează activitatea de monitorizare a proiectelor finanțate în cadrul Planului de Dezvoltare Locală al teritoriului „Colinele Olteniei”.

Rezultatul procesului de monitorizare și evaluare va fi stabilit împreună cu experții AMPNDR, în cadrul unui demers comun de eficientizare a implementării proiectului. Acest demers are la bază comunicarea



permanent dintre responsabilul tehnic și de monitorizare desemnat de către GAL „Colinele Olteniei” și expertul desemnat de către AMPNDR.

Monitorizarea și evaluarea va asigura implementarea efectivă și la timp a proiectelor, managementul finanțelor publice, inclusiv administrarea adecvată a resurselor proiectului și monitorizarea efectivă și evaluarea activităților și rezultatelor acestuia. În vederea aprobării rapoartelor de evaluare, în scopul efectuării plăților se va efectua auditul de către auditorul stabilit.

Modul de distribuire a responsabilităților, pentru fiecare etapă a circuitului unui dosar, între GAL, agenția de plăți și autoritatea de management este următorul:

Sarcină	GAL	CDRJ AM	Agenția de Plăți
Informare	X		
Sprijinirea elaborării proiectelor	X		
Lansarea apelului pentru proiecte	X		
Selectarea proiectelor	X		
Controlul administrativ al dosarelor		X	X
Decizie	X		
Notificarea către beneficiar		X	X
Monitorizare	X		X
Plat			X
Control		X	X
Arhivare	X		



PARTEA AVIII-A COOPERARE, CREAREA ȘI IMPLEMENTAREA REțelei

1. Cooperare

Cooperarea reprezintă o modalitate de a extinde experiențele locale pentru îmbunătățirea strategiilor locale, un mod de a avea acces la informații și idei noi, de a face schimb de experiențe și de a învăța din experiența altor regiuni sau țări, pentru a stimula și sprijini inovația, pentru dobândirea de competențe și îmbunătățirea lor.

În ceea ce privește raportul cu strategia de dezvoltare a teritoriului „Colinele Olteniei” proiectele de cooperare vor contribui la protejarea mediului, promovarea și valorificarea patrimoniului cultural, natural și turistic, îmbunătățirea calității mediului social și economic.

GAL „Colinele Olteniei” intenționează să desfășoare acțiuni de cooperare cu alte teritorii rurale (GAL) din România și/sau din UE în vederea extinderii experiențelor locale și îmbunătățirii strategiilor locale, pentru schimbul de informații și idei noi, schimb de experiențe și stimularea inovației.

Acțiunile de cooperare vor fi implementate în cadrul măsurii 421 Implementarea proiectelor de cooperare. Prin intermediul acestei măsuri se vor finanța proiecte de cooperare transnațională (între România și alte state membre sau nu) și inter-teritorială (în cadrul României) între GAL-uri și alte grupuri/parteneriate, care funcționează după principiul LEADER, parteneriate public-private.

Proiectele de cooperare vor fi implementate sub responsabilitatea unui GAL coordonator. Acțiunile comune vor avea ca obiectiv, în primul rând, construcția instituțională: schimb de experiențe și bune practici privind dezvoltarea locală prin publicații comune, organizare de evenimente,



proiecte de twinning (schimb de manageri de program și de personal) sau prin lucrări de dezvoltare comune sau coordonate în comun.

Responsabilitățile fiecărui partener vor fi detaliate în cadrul unui acord de cooperare, semnat de GAL-urile implicate în proiect, care trebuie să conțin referințe la un buget general planificat, obiectivele proiectului, activitățile pe care doresc să le implementeze în comun în vederea realizării acestora, rolul fiecărui partener și participarea financiară a fiecăruia în cadrul proiectului.

Aceste parteneriate vor reflecta dorința comună a organizațiilor semnatare de a coopera în vederea dezvoltării locale a comunităților pe care le reprezintă, vor identifica direcțiile de acțiune prioritare de cooperare între teritorii în vederea implementării proiectelor de comune prin abordarea LEADER, vor identifica și fructifica oportunitățile de dezvoltare în comun a competențelor și abilităților necesare pentru animarea teritoriilor reprezentate, cooperare în vederea conservării patrimoniului rural, cultural și istoric, dezvoltării economice locale, promovarea turismului, protecția mediului.

2. Participarea GAL în cadrul RNDR

Grupul de Acțiune Local „Colinele Olteniei” este afiliat la platforma Rețeaua Națională de Dezvoltare Rurală (RNDR). Prin afilierea la această rețea s-a avut în vedere întărirea instituțională a Grupului de Acțiune Local Colinele Doljului și obținerea de resurse (asistență tehnică de specialitate) în dezvoltarea modelului românesc de dezvoltare rurală durabilă prin schimb de experiențe și expertiză între parteneri naționali și trans-naționali.

De asemenea, se are în vedere participarea la acțiunile viitoare ale RNDR astfel încât personalul GAL „Colinele Olteniei” să-și dezvolte competențele



și stabilească legături pentru implementarea în comun a diferitelor tipuri de activități specifice grupurilor de acțiune locală.

GAL „Colinele Olteniei” intenționează să joace un rol semnificativ în promovarea politicilor și activităților Rețelei Naționale de Dezvoltare Rurală în domeniul dezvoltării rurale durabile, să identifice evenimentele ce vor urma, în România sau în afara țării, care pot oferi oportunități importante de a acumula informații sau de a face schimb de idei și experiențe în ceea ce privește dezvoltarea rurală.

Prin intermediul RNDR, parteneriatul GAL Colinele Olteniei poate dobândi expertiza necesară pentru promovarea teritoriului în care se organizează printr-un management eficient al resurselor umane și materiale. Energiile membrilor vor fi dirijate către îmbunătățirea calității vieții rurale, diversificarea economică a teritoriului prin crearea de noi întreprinderi și promovarea produselor realizate local, a serviciilor, a culturii locale, a tradițiilor, a tot ceea ce înseamnă specific tradițional local, crearea de noi locuri de muncă. De asemenea prin intermediul platformei RNDR, se vor putea disemina exemple de bună practică în ceea ce privește participarea cetățenilor și a reprezentanților acestora la procesul de dezvoltare locală și încurajarea acțiunilor inovative, a cooperării cu alte entități similare din țară și străinătate.

Echipa GAL va include personal specializat care va avea capacitatea de a-și utiliza experiența pentru toate aspectele semnificative ale dezvoltării rurale acoperite de PNDR. În cadrul GAL animatorii vor fi responsabili pentru implementarea obiectivelor RNDR și vor deveni persoane de legătură între GAL și RNDR.

Ca și acțiuni concrete pe care GAL „Colinele Olteniei” dorește să le realizeze pentru a-și face cunoscut teritoriul sunt seminariile de promovare a



teritoriului, materiale informative despre teritoriu, diseminarea exemplor de bun practic , participarea la ac iunile realizate i promovate de RNDR, crearea unor micro baze de date la nivelul teritoriului care vor fi puse la dispozi ia RNDR.

Nr. crt.	Partenerul/partenerii	Tematica cooper rii	Obiective	Valoare proiect	Rezultate
1. Experien e de cooperare deja întreprinse: înf riri: C.L. Brabova cu Localitatea Chateubriand, Franta ; C.L. Grese ti cu Localitatea Saint Vincent des Landes, Franta					
2. Inten ii de cooperare					
1.	GAL Colinele Olteniei, jude ul Dolj GAL Castra Traiana, jude ul Vâlcea	Cooperarea va facilita transferul de cuno tin e i exemple de bun practic în domeniul turismului	Incurajarea actorilor locali implica i în parteneriatul celor 2 GAL-uri pentru lucrul împreun	15.000 euro	Intalniri Materiale de promovare a teritoriilor din punct de vedere turistic punand accent pe mostenirea istorica si cultural tradi ionala
2.	GAL Colinele Olteniei, jude ul Dolj GAL Tinutul Clo ani, Jude ul Mehedin i	Cooperarea va facilita transferul de cuno tin e i se va concentra pe adaptarea inova iilor dezvoltate de c tre ace tia	Incurajarea actorilor locali implica i în parteneriatul celor 2 GAL-pentru lucrul împreun	15.000 euro	Instruri i adaptare know-How privind mijloacele alternative de energie în spa iul rural